Rhône-Alpes, Savoie
Monthion
Les Méry

Moulin à farine et moulin à foulon dits Moulins des Bonvin actuellement sans affectation

Références du dossier

Numéro de dossier : IA73003496
Date de l'enquête initiale : 2014
Date(s) de rédaction : 2014
Cadre de l'étude : enquête thématique départementale Patrimoine hydraulique des Pays de Savoie
Degré d'étude : recensé

Désignation

Dénomination : moulin à foulon, moulin à farine

Compléments de localisation

Milieu d'implantation : en village
Réseau hydrographique : Ruisseau du Paret ; bassin-versant Isère inférieure-Val Gelon
Références cadastrales : 2014, A, 523

Historique

Un moulin appartenant à Jean Bonvin apparait sur la mappe sarde de 1728 (parcelle 155). Un moulin à foulon et un moulin à farine sont visibles sur le premier cadastre français de 1872 à l'emplacement du site (section A, feuille 2, parcelles 728 et 729). Ils portent le nom de "Moulin des Bonvin". Ils appartiennent à Bernard Velat. Celui-ci possède également le moulin situé en amont (IA73003495). Par la suite, seul le moulin à farine continue à fonctionner. Il appartient à Louis Alphonse Cretet. Il est mentionné dans le recensement des moulins de 1917 mais le document nous précise que le site n'est pas en activité et qu'il s'agit d'un moulin ancien à faible puissance (FR.AD073, 284 R 1). D'après le recensement de 1924, le moulin appartient à Antoine Cretet. A cette date, il fonctionne de manière irrégulière. La configuration du site a évolué au cours du temps mais le bâtiment est toujours en place.

Période(s) principale(s) : 2e quart 18e siècle (), 3e quart 19e siècle ()
Dates : 1728 (daté par source), 1872 (daté par source)

Description

Le site est implanté en rive droite du ruisseau du Paret, en amont du moulin de Monthion (IA73003495). Actuellement, il est toujours en place. Il présente un plan rectangulaire sur un niveau. Il est construit en pierre et couvert d'un toit en tôle ondulée. Il est en cours de rénovation.

Eléments descriptifs

Matériau(x) du gros-oeuvre, mise en oeuvre et revêtement : pierre
Matériau(x) de couverture : tôle ondulée
Plan : plan rectangulaire régulier
Étage(s) ou vaisseau(x) : rez-de-chaussée
Couvrements :
Énergies : énergie hydraulique

Statut, intérêt et protection

Le site est implanté dans le centre de Monthion, à proximité de la croix des Bonvin.

Statut de la propriété : propriété privée

Références documentaires

Documents d'archive

- **FR.AD073, C3375, 1728.**
  FR.AD073, C3375, Cadastre de 1728, Monthion, 339, Vue 2, 1728.
  AD Savoie : C3375

- **FR.AD073, 3P 7464, 1872.**
  FR.AD073, 3P 7464, Premier cadastre français, Monthion, Section A, feuille 2, 1872.
  AD Savoie : 3P 7464

- **FR.AD073, 284 R 1, Monthion, 1917.**
  FR.AD073, 284 R 1, Moulins : recensements, Monthion 1917.
  AD Savoie : 284 R 1

- **FR.AD073, 284 R 1, Monthion, 1923.**
  FR.AD073, 284 R 1, Moulins : recensements, Monthion 1923.
  AD Savoie : 284 R 1

- **FR.AD073, 284 R 1, Monthion, 1924.**
  FR.AD073, 284 R 1, Moulins : recensements, Monthion 1924.
  AD Savoie : 284 R 1

Bibliographie

- **H.Barthélémy, Anciens moulins en Combe de Savoie, 2014.**
  H.Barthélémy, Anciens moulins en Combe de Savoie et bas Val d'Arly, Cahier du Vieux Conflans, n°175, Société des Amis du Vieux Conflans, Albertville, 2014.
  CDP Savoie

Illustrations

Cadastre de 1728, Monthion, 1728 339, Vue 2 (FR.AD073, C3375).
Autr. Clara Bérelle
IVR82_20147303631NUCA

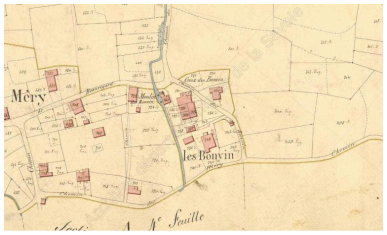

Premier cadastre français, Monthion, 1873, Section A, feuille 2 (FR.AD073, 3P 7464).
Autr. Clara Bérelle
IVR82_20147303632NUCA

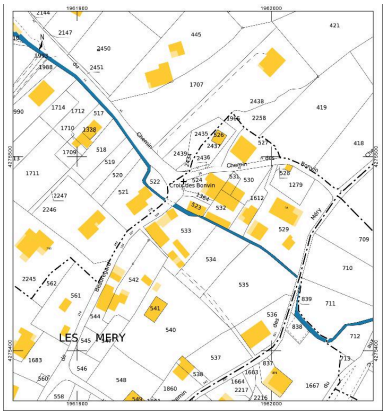

Cadastre actuel, 2014.
Autr. Clara Bérelle
IVR82_20147303633NUCA

Vue du site.
Phot. Clara Bérelle
IVR82_20147303634NUCA

Dossiers liés

Dossiers de synthèse :
Patrimoine hydraulique de la Savoie : présentation de l'étude départementale (IA00141274) Rhône-Alpes, Savoie, Savoie
Oeuvre(s) contenue(s) :
Oeuvre(s) en rapport :
Paysage du bassin-versant de l'Isère inférieure et du Val Gelon (IA73003401) Aiton, Albertville, Allondaz, Arbin, Arvillard, Betton-Bettonet, Bonvillard, Bourget-en-Huile, Bourgneuf, Chamousset, Chamoux-sur-Gelon, Champ-Laurent, Châteauneuf, Chignin, Cléry, Coise-Saint-Jean-Pied-Gauthier, Cruet, Détrier, Étable, Francin, Fréterive, Frontenex, Gilly-sur-Isère, Grésy-sur-Isère, Grignon, Hauteville, La Chapelle-Blanche, La Chavanne, La Croix-de-la-Rochette, La Rochette, La Table, La Trinité, Laissaud, Le Pontet, Le Verneil, Les Marches, Les Mollettes, Mercury, Montailleur, Montendry, Monthion, Montmélian, Myans, Notre-Dame-des-Millières, Pallud, Planaise, Plancherine, Presle, Rotherens, Sainte-Hélène-du-Lac, Sainte-Hélène-sur-Isère, Saint-Jean-de-la-Porte, Saint-Jeoire-Prieuré, Saint-Pierre-d'Albigny, Saint-Pierre-de-Soucy, Saint-Vital, Tournon, Verrens-Arvey, Villard-d'Héry, Villard-Léger, Villard-Sallet, Villaroux.

Auteur(s) du dossier : Clara Bérelle
Copyright(s) : © Région Rhône-Alpes, Inventaire général du patrimoine culturel ; © Assemblée des Pays de Savoie

Cadastre de 1728, Monthion, 1728 339, Vue 2 (FR.AD073, C3375).

IVR82_20147303631NUCA
Auteur du document reproduit : Clara Bérelle
© Région Rhône-Alpes, Inventaire général du patrimoine culturel ; © Assemblée des Pays de Savoie ; © Archives départementales de la Savoie
reproduction soumise à autorisation du titulaire des droits d'exploitation

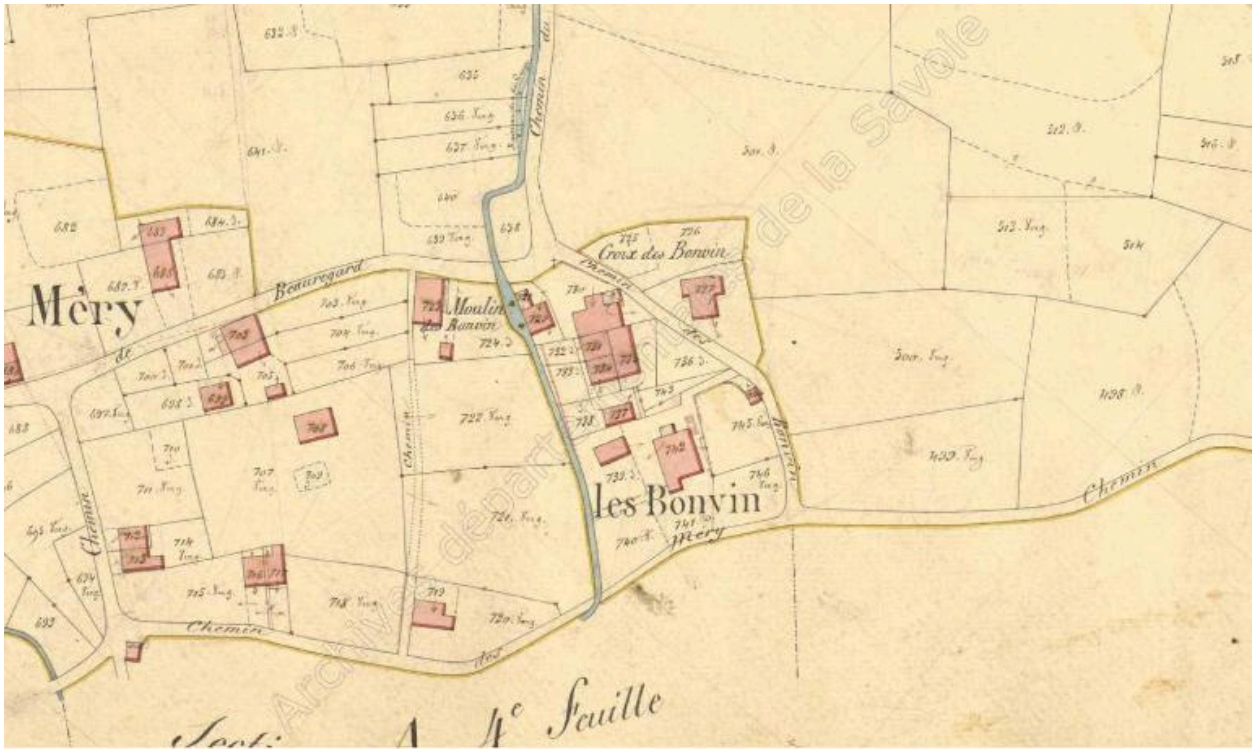

Premier cadastre français, Monthion, 1873, Section A, feuille 2 (FR.AD073, 3P 7464).

IVR82_20147303632NUCA
Auteur du document reproduit : Clara Bérelle
© Région Rhône-Alpes, Inventaire général du patrimoine culturel ; © Assemblée des Pays de Savoie ; © Archives départementales de la Savoie
reproduction soumise à autorisation du titulaire des droits d'exploitation

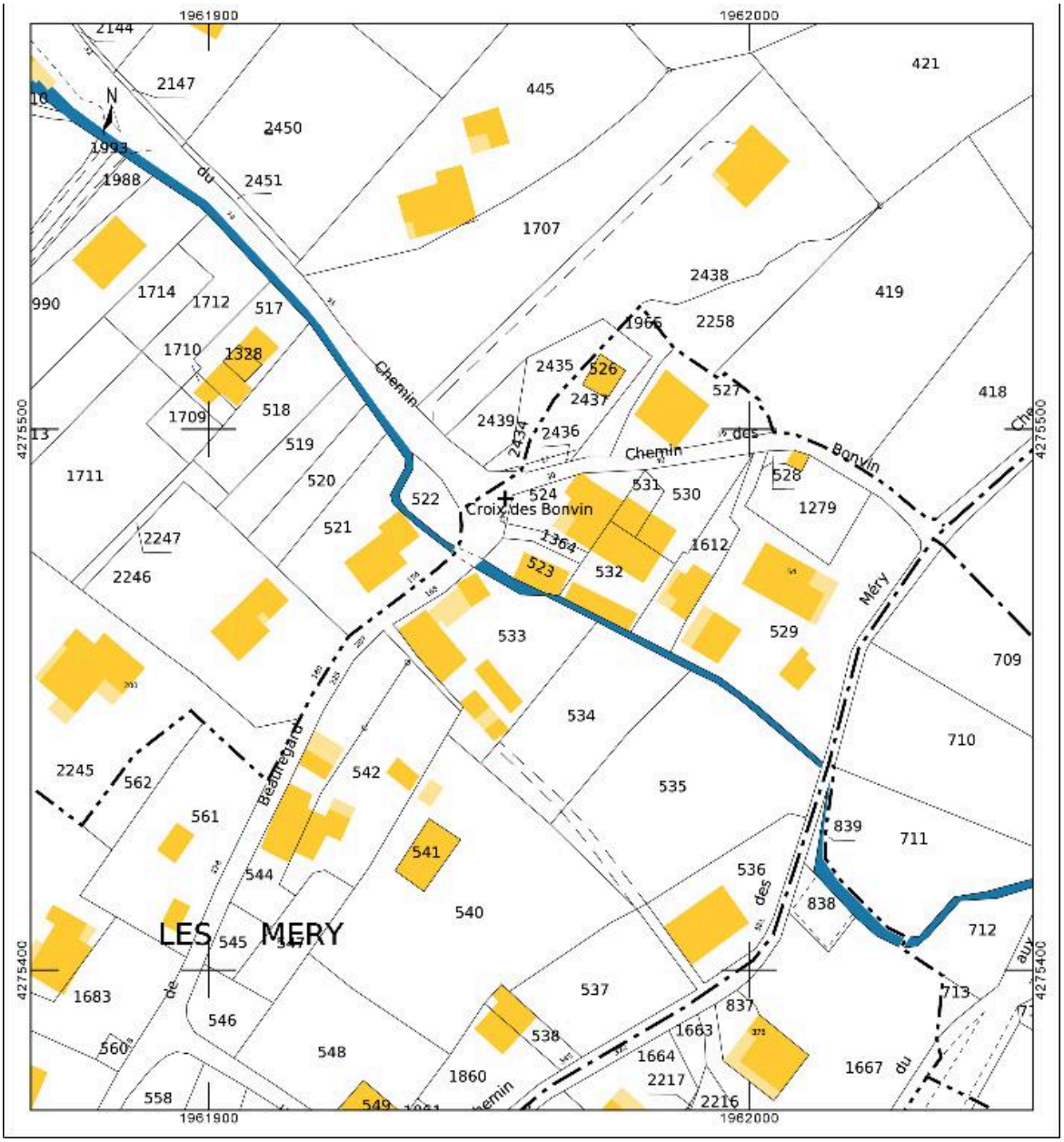

Cadastre actuel, 2014.

IVR82_20147303633NUCA
Auteur du document reproduit : Clara Bérelle
© Ministère des finances, CIDF, Service du cadastre
reproduction soumise à autorisation du titulaire des droits d'exploitation

Vue du site.

IVR82_20147303634NUCA
Auteur de l'illustration : Clara Bérelle
© Région Rhône-Alpes, Inventaire général du patrimoine culturel ; © Assemblée des Pays de Savoie
reproduction soumise à autorisation du titulaire des droits d'exploitation