



Auvergne, Puy-de-Dôme
Clermont-Ferrand
rue des Chanelles

Cité ouvrière des Chanelles (détruite) - DOSSIER EN COURS

Références du dossier

Numéro de dossier : IA63002614
Date de l'enquête initiale : 2019
Date(s) de rédaction : 2022
Cadre de l'étude : enquête thématique régionale Patrimoine Michelin
Degré d'étude : étudié

Désignation

Dénomination : cité ouvrière
Parties constituantes non étudiées : jardin ouvrier

Compléments de localisation

Milieu d'implantation : en ville
Références cadastrales : LN, 462

Historique

Ensemble de trois maisons construites vers 1910-1911 et démolies entre 1991 et 1994.
Période(s) principale(s) : 1er quart 20e siècle (détruit)

Description

Les deux maisons, l'une de type A' (regroupant 4 logements) et l'autre correspondant à un demi-type A' (de 2 logements) étaient - selon la typologie Michelin - des habitations en rez-de-chaussée surélevé sur un sous-sol semi-enterré, avec un toit à longs-pans (ou à deux pans pour la version à deux logements) et toit en appentis sur les annexes latérales, couverts en tuiles (mécaniques vraisemblablement).
La "cabane", elle, semblait correspondre à un logement très réduit, en rez-de-chaussée, avec un toit à deux pans couvert de tuiles (mécaniques vraisemblablement).

Éléments descriptifs

Matériau(x) de couverture : tuile mécanique
Plan : plan rectangulaire régulier
Étage(s) ou vaisseau(x) : sous-sol, en rez-de-chaussée surélevé, en rez-de-chaussée
Type(s) de couverture : toit à longs pans ; toit à deux pans

Les Chanelles

Le petit lotissement des Chanelles est implanté au nord-ouest du site de l'usine des Carmes, à proximité de l'actuel parc de Montjuzet. Une demande de permis de construire a été déposée en mai 1910 pour 3 groupes de logements ouvriers de 3 pièces ; le permis sera refusé une première fois pour des problèmes d'égouts, puis enfin délivré en avril 1911. Le PV d'achèvement des travaux date du 30/12/1911.

Il s'agit d'un ensemble de trois habitations comprenant 7 logements. Parmi ces trois habitations, une (la plus à l'est) est de type A' et une deuxième (à l'ouest de la première) correspond à un demi-type A' (2 logements au lieu de 4). La troisième, la plus au nord, est une petite maison d'un seul logement désignée comme "cabane" semble-t-il, dans la typologie Michelin.

Toutes ont probablement été construites vers 1910-1911, et elles ont été démolies entre 1991 et 1994, et remplacées par des immeubles d'habitation.

Références documentaires

Documents figurés

- **Les Chanelles, extrait IGN 1953**

Cité Michelin des Chanelles, extrait d'une vue aérienne IGN, photographie noir et blanc, échelle 1/4724, mission n° 401, réf. C2531-0381_1953_CDP3726_0401 du 19/05/1953.

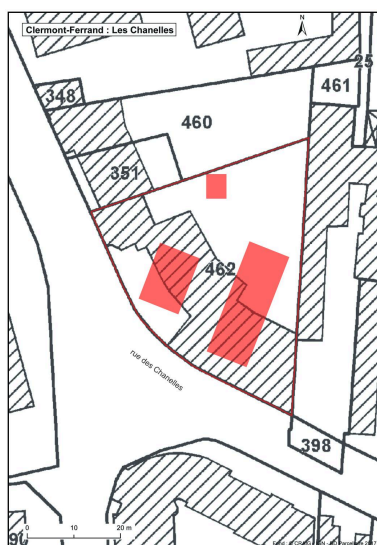
IGN : C2531-0381_1953_CDP3726_0401

Illustrations



Extrait de plan cadastral (section LN).

Dess. Brigitte Ceroni,
Autr. Service du cadastre
IVR84_20226300019NUDA



Plan des différents bâtiments
d'origine de la cité.

Dess. Guylaine Beauparland-Dupuy
IVR84_20226300368NUDA



Vue aérienne de la cité, 19/05/1953.

Phot. Brigitte Ceroni
IVR84_20236300844NUC

Dossiers liés

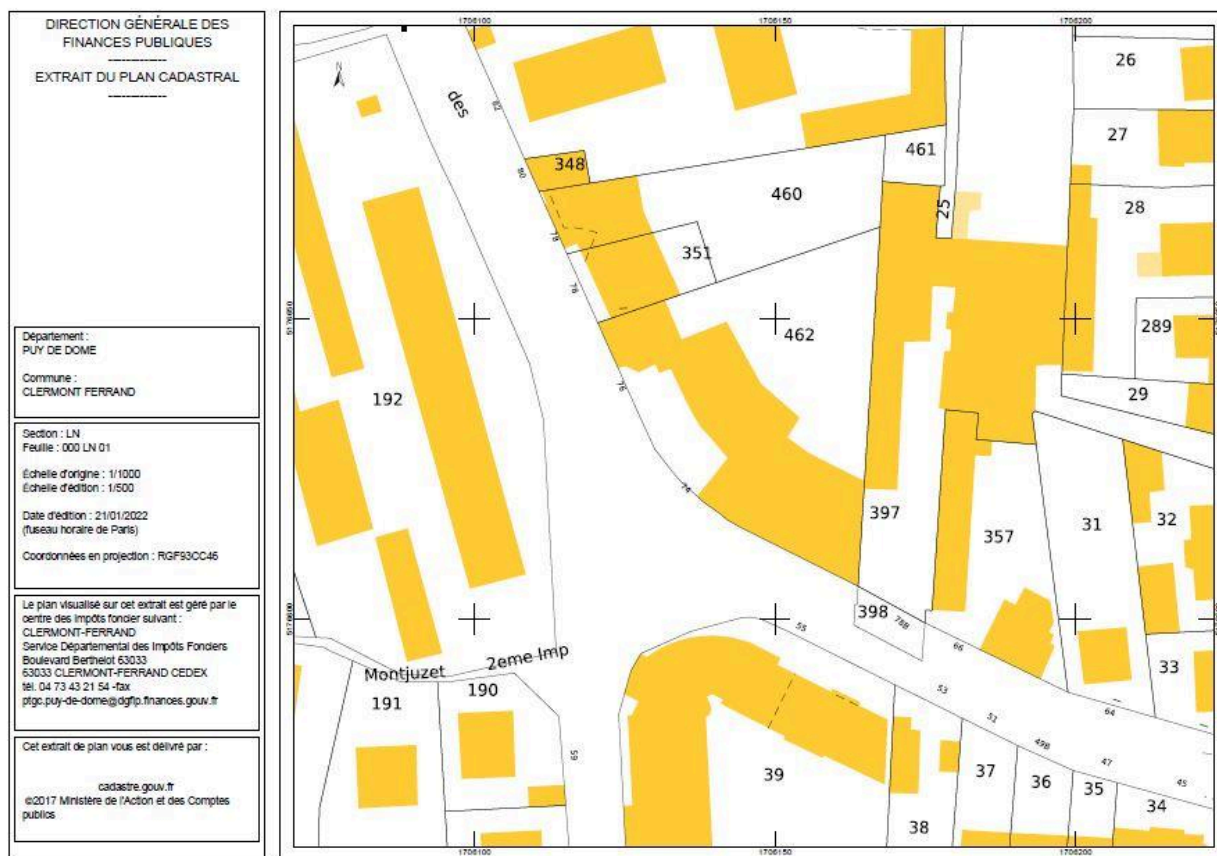
Dossiers de synthèse :

Cités Michelin de l'agglomération clermontoise - DOSSIER EN COURS (IA63002617) Auvergne, Puy-de-Dôme, Clermont-Ferrand

Oeuvre(s) contenue(s) :

Auteur(s) du dossier : Brigitte Ceroni, Brigitte Ceroni

Copyright(s) : © Région Auvergne-Rhône-Alpes, Inventaire général du patrimoine culturel



Extrait de plan cadastral (section LN).

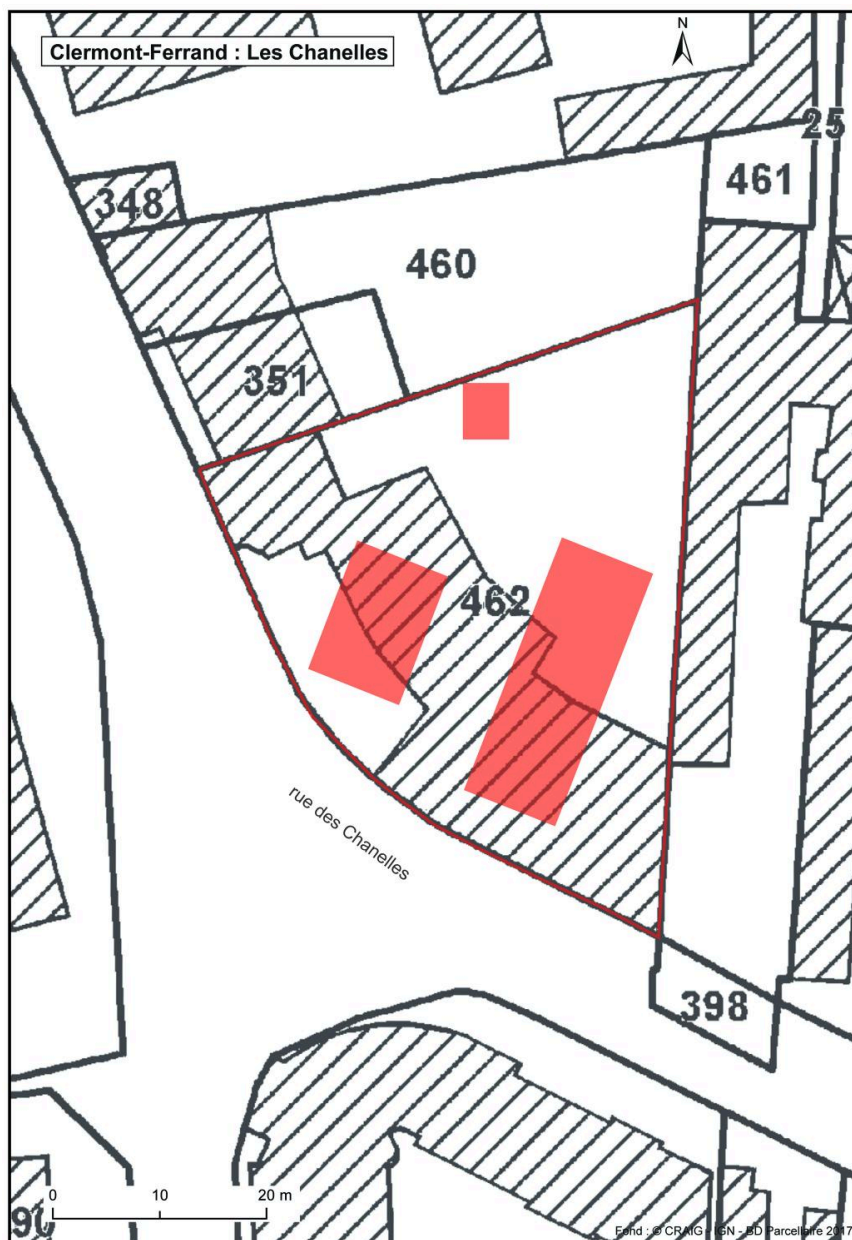
IVR84_20226300019NUDA

Auteur de l'illustration : Brigitte Ceroni

Auteur du document reproduit : Service du cadastre

© Ministère des finances et des comptes publics, www.cadastre.gouv.fr

tous droits réservés



Plan des différents bâtiments d'origine de la cité.

IVR84_20226300368NUDA

Auteur de l'illustration : Guylaine Beauparland-Dupuy

© Région Auvergne-Rhône-Alpes, Inventaire général du patrimoine culturel
communication libre, reproduction soumise à autorisation



Vue aérienne de la cité, 19/05/1953.

Référence du document reproduit :

- **Les Chanelles, extrait IGN 1953**

Cité Michelin des Chanelles, extrait d'une vue aérienne IGN, photographie noir et blanc, échelle 1/4724, mission n° 401, réf. C2531-0381_1953_CDP3726_0401 du 19/05/1953.

IGN : C2531-0381_1953_CDP3726_0401

IVR84_20236300844NUC

Auteur de l'illustration : Brigitte Ceroni

Date de prise de vue : 2023

© IGN

reproduction soumise à autorisation du titulaire des droits d'exploitation