Rhône-Alpes, Loire
Montbrison
12 rue du Palais de Justice

Hôtel Rony puis immeuble

Références du dossier

Numéro de dossier : IA42001611
Date de l'enquête initiale : 2007
Date(s) de rédaction : 2011
Cadre de l'étude : inventaire topographique
Degré d'étude : repéré

Désignation

Dénomination : hôtel
Appellation : hôtel Rony
Destinations successives : immeuble à logements
Parties constituantes non étudiées : cour

Compléments de localisation

Milieu d'implantation : en ville
Références cadastrales : 1809, E, 80 ; 1986, BK, 100

Historique

Le plan de la "Traversée de Montbrison" daté de 1780, et révisé en 1798, donne plusieurs informations sur la maison qui appartient alors à Mr Grubis : la demeure est "neuve et bonne", en moellons avec deux étages et une mansarde. Cet hôtel, "neuf" à la fin du 18e siècle, est modifié dans le 3e quart du 19e siècle. Les matrices cadastrales de 1872 indiquent une augmentation de construction à l´initiative d´Antoine-Joseph Rony, notaire. L'édifice s´enrichit d´un décor de façade, la travée centrale couronnée d'un fronton triangulaire présente un balcon avec garde-corps en ferronnerie orné du chiffre DC (?, Caroline Boyer Dumoncel épouse de Joseph Rony), il conserve aussi dans son angle nord-ouest un fragment de niche néogothique. A l´intérieur, l´escalier monumental montre un garde-corps en ferronnerie semblable à celui du balcon de façade. Cette demeure, très restaurée dans le 4e quart du 20e siècle, est aujourd'hui un immeuble à logements.

Période(s) principale(s) : limite 18e siècle 19e siècle, 3e quart 19e siècle

Description

L'hôtel montre des élévations à travées enduites, interrompues par un bandeau d'étage partiel entre les 1er et 2e niveaux. Les chaînes d'angle et les encadrements d'ouvertures à plates-bandes clavées sont en pierre de taille de granite ; les autres élévations montrent une diversité dans la nature des matériaux et la mise en oeuvre : des moellons de granite se mélangent aux moellons de basalte sur les élévations postérieures, la brique et le pan de bois apparaissent dans une coursière de la cour. Les longs pans de la toiture sont couverts de tuiles creuses, et masqués par le toit brisé à égout retroussé en ardoises. L'édifice, construit sur un sol partiellement en pente, présente dans sa partie ouest un étage de soubassement voûté en berceau plein-cintre, aéré par des soupiraux oblongs. L'escalier intérieur est éclairé par les fenêtres du mur de cage demi-hors-oeuvre donnant sur la courette intérieure circulaire. Bâti en tête d'îlot, c´est le seul édifice de la ville intra-muros à posséder des lucarnes dans le toit brisé.

Eléments descriptifs

Matériau(x) du gros-oeuvre, mise en oeuvre et revêtement : granite ; basalte ; brique ; enduit ; pan de bois ; pierre de taille ; moellon

Matériau(x) de couverture : tuile creuse, ardoise
Étage(s) ou vaisseau(x) : étage de soubassement, rez-de-chaussée surélevé, 1 étage carré, comble à surcroît
Couvrements : voûte en berceau plein-cintre
Élévations extérieures : élévation à travées
Type(s) de couverture : toit à longs pans ; toit à plusieurs pans brisés ; croupe
Escaliers : escalier demi-hors-oeuvre : escalier tournant à retours avec jour, en charpente, en maçonnerie, suspendu

Typologies et état de conservation

État de conservation : restauré

Décor

Techniques : ferronnerie, sculpture
Représentations : ornement géométrique ; volute ; rinceau ; pilastre ; fronton
Précision sur les représentations :

Le garde-corps du balcon, l'imposte et la rampe d'escalier sont en ferronnerie à ornements géométriques, à volutes et rinceaux. La travée axiale en légère saillie est délimitée par deux pilastres et surmontée d'un fronton triangulaire. La porte et la porte-fenêtre sont à crossettes et le balcon est soutenu par des consoles à pompons.

Statut, intérêt et protection

Statut de la propriété : propriété privée

Références documentaires

Documents d'archive

- **AD Loire. Série 3P 1059 à 3P 1064 et 3P 1072 à 3P 1073. Etat des sections et matrices cadastrales**
  AD Loire. Série 3P 1059 à 3P 1064 et 3P 1072 à 3P 1073. **Etat des sections et matrices cadastrales de Montbrison**

- **AD Loire. Cote 1111 VT 128, Montbrison. Fonds Louis Bernard, dossier 42 78 2964 Hôtel Rony**
  AD Loire. Cote 1111 VT 128, Montbrison. Fonds Louis Bernard, dossier 42 78 2964 **Hôtel Rony**

Documents figurés

- **Généralité de Lyon - Département de la Loire. Traversée de Montbrison pour la route de Lyon en** **Généralité de Lyon - Département de la Loire. Traversée de Montbrison pour la route de Lyon en** **Auvergne n° 8 en celle de Roanne en Languedoc n° 11.** Encre, lavis. Approuvé à l'assemblée des Ponts et Chaussées conformément à la lettre de M de Cotte 1780. D'après l'état envoyé le 28 pluviôse an 6 [16 février 1798] par le Ministre de l'Intérieur pour l'établissement des barrières ; la classification de routes de ce département a été changée presque en entier. La route de Roanne en Languedoc n° 11 de l'itinéraire de la ci-devant Généralité de Lyon est partagée en deux routes dans le nouveau ; la 1ère de St Etienne à Montbrison 2e classe n° 2 et la 2me de Roanne à Montbrison 3e classe n°1. Et la route de Lyon en Auvergne n°8 de l'ancien itinéraire se trouve actuellement sous le n° 5 de la 2me classe et sous le nom de route de Clermont à Lyon par Ambert et Montbrison. À Montbrison le 23 nivôse an 7 [12 janvier 1799]. L'ingénieur en chef du département de la Loire. [signature illisible]. Nota. La route a été ouverte dans cette partie [.] de l'axe prolongée de la rue St Jean. C'est sans doute [.] d'après des projets approuvés depuis l'année 1780 V.S. [vieux style]. [.] ils ne sont pas à la disposition de l'ingénieur en chef [.] département de la Loire. (A. Diana, Montbrison : série C géo 143, feuilles A à O, photocopies)

- **Département de la Loire. Arrondissement de Montbrison. Canton de Montbrison. Commune de Montbrison.**
  Département de la Loire. Arrondissement de Montbrison. Canton de Montbrison. Commune de Montbrison. Parcellaire de 1809. Section E dite de la ville. Reboul, géomètre, Montbrison, 1809. Papier, encre brune, lavis bleu. Ech. 1/1250e. (AC Montbrison)

Illustrations

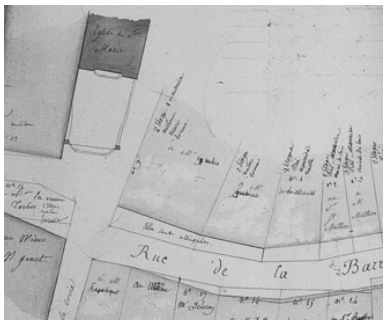

Traversée de Montbrison en 1780, détail. Plan de 1780 B Diana Montbrison. cote 1 C 143 F Phot. Eric Dessert IVR82_20114200287NUC

Plan parcellaire de 1809, parcelle E 80. Dess. Simone Hartmann-Nussbaum IVR82_20114200288NUD

Hôtel en 1978. Photo AD Loire. 1111 VT 128 Repro. Simone Hartmann-Nussbaum, Autr. Louis Bernard IVR82_20114200289NUC

Vue partielle de la cour intérieure, en 1978. Photo AD Loire. 1111 VT 128 Repro. Simone Hartmann-Nussbaum, Autr. Louis Bernard IVR82_20114200290NUC

Vue générale. Phot. Simone Hartmann-Nussbaum IVR82_20114200291NUCA

Vue du balcon, garde-corps en ferronnerie avec le chiffre de Caroline Dumoncel (?) CD. Phot. Bertrand Stofleth IVR82_20114200702NUCA



Escalier intérieur, 1ère volée. Phot. Simone Hartmann-Nussbaum IVR82_20114200292NUCA

Escalier intérieur, 2e volée. Phot. Simone Hartmann-Nussbaum IVR82_20114200293NUCA

Dossiers liés

Oeuvre(s) contenue(s) :
Oeuvre(s) en rapport :
Ville de Montbrison (IA42001310) Rhône-Alpes, Loire, Montbrison

Auteur(s) du dossier : Simone Hartmann-Nussbaum, Geneviève Jourdan
Copyright(s) : © Région Rhône-Alpes, Inventaire général du patrimoine culturel ; © Conseil général de la Loire



Traversée de Montbrison en 1780, détail. Plan de 1780 B Diana Montbrison. cote 1 C 143 F

IVR82_20114200287NUC
Auteur de l'illustration : Eric Dessert
Date de prise de vue : 2008
© Région Rhône-Alpes, Inventaire général du patrimoine culturel ; © Bibliothèque de la Diana, Montbrison
reproduction soumise à autorisation du titulaire des droits d'exploitation

Plan parcellaire de 1809, parcelle E 80.

IVR82_20114200288NUD
Auteur de l'illustration : Simone Hartmann-Nussbaum
Date de prise de vue : 2010
Technique de relevé : reprise de fond ; Échelle : 1/1250e
© Région Rhône-Alpes, Inventaire général du patrimoine culturel ; © Archives départementales de la Loire
reproduction soumise à autorisation du titulaire des droits d'exploitation

Hôtel en 1978. Photo AD Loire. 1111 VT 128

IVR82_20114200289NUC
Auteur de l'illustration (reproduction) : Simone Hartmann-Nussbaum
Auteur du document reproduit : Louis Bernard
Date de prise de vue : 1978
© Région Rhône-Alpes, Inventaire général du patrimoine culturel ; © Archives départementales de la Loire
reproduction soumise à autorisation du titulaire des droits d'exploitation

Vue partielle de la cour intérieure, en 1978. Photo AD Loire. 1111 VT 128

IVR82_20114200290NUC
Auteur de l'illustration (reproduction) : Simone Hartmann-Nussbaum
Auteur du document reproduit : Louis Bernard
Date de prise de vue : 1978
© Région Rhône-Alpes, Inventaire général du patrimoine culturel ; © Archives départementales de la Loire
reproduction soumise à autorisation du titulaire des droits d'exploitation

Vue générale.

IVR82_20114200291NUCA
Auteur de l'illustration : Simone Hartmann-Nussbaum
Date de prise de vue : 2007
© Région Rhône-Alpes, Inventaire général du patrimoine culturel
reproduction soumise à autorisation du titulaire des droits d'exploitation

Vue du balcon, garde-corps en ferronnerie avec le chiffre de Caroline Dumoncel (?) CD.

IVR82_20114200702NUCA
Auteur de l'illustration : Bertrand Stofleth
© Région Rhône-Alpes, Inventaire général du patrimoine culturel
reproduction soumise à autorisation du titulaire des droits d'exploitation

Escalier intérieur, 1ère volée.

IVR82_20114200292NUCA
Auteur de l'illustration : Simone Hartmann-Nussbaum
Date de prise de vue : 2007
© Région Rhône-Alpes, Inventaire général du patrimoine culturel
reproduction soumise à autorisation du titulaire des droits d'exploitation

Escalier intérieur, 2e volée.

IVR82_20114200293NUCA
Auteur de l'illustration : Simone Hartmann-Nussbaum
Date de prise de vue : 2007
© Région Rhône-Alpes, Inventaire général du patrimoine culturel
reproduction soumise à autorisation du titulaire des droits d'exploitation