Auvergne, Puy-de-Dôme
Thiers
rue de Lyon, rue Carnot

Route de Lyon (rue de Lyon et rue Carnot)

Références du dossier

Numéro de dossier : IA63002332
Date de l'enquête initiale : 2008
Date(s) de rédaction : 2013
Cadre de l'étude : enquête thématique régionale pentes de la commune de Thiers
Degré d'étude : étudié

Désignation

Dénomination : rue, route
Appellation : route de Lyon

Compléments de localisation

Milieu d'implantation : en ville
Références cadastrales :

Historique

Au Moyen-Age, l'ancienne route de Lyon suivait un tracé complexe sur la rive gauche de la Durolle. L'actuelle route de Lyon (constituée successivement des rues de Lyon puis Carnot) date du 18e siècle : elle est le résultat de grands travaux lancés à partir des années 1730, sur la rive droite en amont de la ville : c'est la voie que l'on appelle alors "le Cordon", puis qui devient "rue de Lyon" sur le plan cadastral de 1836. Les relevés nécessaires à son tracé semblent avoir été faits à la fin des années 1720 par l'ingénieur Dijon, puis c'est un autre ingénieur, M. Hupeau, qui en dresse les plans dès 1732. L'adjudication de ces travaux est passée en 1735 pour la portion de Thiers au Forez. La réalisation est lente : en 1773, les travaux ne sont pas achevés, mais semblent terminés vers 1780, puisqu'on prévoit alors, déjà, un élargissement de la nouvelle voie. La réception de ces travaux complémentaires a lieu en 1790. De nos jours, cette rue a pris le nom de rue de Lyon dans sa partie basse et d'avenue Carnot en s'éloignant du centre-ville, puis devient RD 2089 (ancienne N 89) ou "route de Lyon" à l'extérieur de l'agglomération.
Voir aussi le dossier "réseau viaire thiernois" **IA63001226**.

Période(s) principale(s) : milieu 18e siècle ()
Période(s) secondaire(s) : 4e quart 18e siècle ()
Dates : 1790 (daté par source)
Auteur(s) de l'oeuvre : François-Charles Dijon (ingénieur, attribution par source), Jean Hupeau (ingénieur des Ponts et Chaussées, attribution par source)

Description

La route de Lyon serpente à flanc de montagne sur les versants abrupts de la rive droite de la Durolle et descend, depuis le nord-est de la commune, pour rejoindre le centre ville par l'est. Ses pentes sont assez régulières, puisque calculées au mieux par les ingénieurs des Ponts & Chaussées lors de son tracé : la déclivité moyenne y est de 3,9 %. Elle présente plusieurs sections à bâti discontinu tout au long de son parcours.

Eléments descriptifs

Typologies et état de conservation

Typologies : rue sur double pente ; rue à bâti discontinu ; rue à murs de clôture parallèles à la chaussée

Références documentaires

Documents d'archive

- **Route de Lyon à Bordeaux par Thiers et Clermont. 1728-1735.**
  AD du Puy-de-Dôme. Série C. **Route de Lyon à Bordeaux par Thiers et Clermont**, 1728-1735.
  AD Puy-de-Dôme : C 6378

- **Routes. 1772-1778.**
  AD du Puy-de-Dôme. Série C. **Routes**, 1772-1778.
  AD Puy-de-Dôme : C 6385

- **Ponts et chaussées, états du roi. 1773.**
  AD du Puy-de-Dôme. Série C. **Ponts et chaussées, états du roi**, 1773.
  AD Puy-de-Dôme : C 6307

- **Route de Lyon à Bordeaux par Thiers et Clermont. 1783-1789.**
  AD du Puy-de-Dôme. Série C. **Route de Lyon à Bordeaux par Thiers et Clermont**, 1783-1789.
  AD Puy-de-Dôme : C 6389

- **Séances de la Commission intermédiaire provinciale. 1789.**
  AD du Puy-de-Dôme. Série C. **Procès-verbal des séances de la Commission intermédiaire provinciale.** 1789.
  AD Puy-de-Dôme : 4C 25

Documents figurés

- **Route de Lyon. [Début du 20e siècle ?].**
  THIERS - Route de Lyon, carte postale noir & blanc, n° catalogue 21, s.n., s.d. [début du 20e siècle ?].
  Collection particulière

- **Route de Lyon dans les Gorges de la Durolle. s.d.**
  THIERS. - Route de Lyon dans les Gorges de la Durolle, carte postale noir & blanc, collection "L'AUVERGNE", n° catalogue 243, par G. d'O [Gouttefangeas à Olliergues], s.d.
  Collection particulière

Bibliographie

- **Voyages pittoresques et romantiques dans l'ancienne France. Auvergne, 1829-1833.**
  TAYLOR, J., NODIER, Ch., CAILLEUX, A. de**. Voyages pittoresques et romantiques dans l'ancienne France. Auvergne.** Paris : Gide Fils, 1829-1833.
  Planche 127

- **Mémoire en images. Thiers. 2001-2005.**
  THERRE, Georges, YTOURNEL, Jacques. **Mémoire en images. Thiers.** Saint-Cyr-sur-Loire : éditions Alain Sutton, 2001-2005. 3 tomes.
  T1 p. 53, 72
  Région Auvergne-Rhône-Alpes, SRI, site de Clermont : 63.302, 63.290, 63.350

Illustrations



Cours de la Durolle et de la route du Cordon à Thiers, gravure de la 1ère moitié du 19e siècle.
Phot. Roger Choplain,
Phot. Roland Maston
IVR83_19906300325X



Vue ancienne de la route, probablement prise au début du 20e siècle.
Phot. Jean-Michel Périn
IVR83_20116300191NUC2

Vue ancienne de la route dans le site des gorges de la Durolle.
Phot. Jean-Michel Périn,
Autr. Jean Gouttefangeas
IVR83_20116300199NUC2A

La route dominant les gorges de la Durolle, en amont de la ville.
Phot. Jean-Michel Périn
IVR83_20116301112NUC4A

Site au niveau de la rue de Lyon, près du centre-ville, avec la place Duchasseint en contre-haut. A l'arrière-plan, les parties basses de la commune.
Phot. Jean-Michel Périn
IVR83_20116300546NUC4A

Site de la route au niveau de la rue Carnot.
Phot. Jean-Michel Périn
IVR83_20116300088NUC4A



Elévations postérieures d'anciens ateliers et de maisons d'habitation, dans la section de la rue de Lyon.
Phot. Roger Choplain,
Phot. Roland Maston
IVR83_20036303081X



Elévations postérieures d'anciens ateliers de coutellerie et de logements patronaux dans la section de la rue de Lyon.
Phot. Roger Choplain,
Phot. Roland Maston
IVR83_20036302629X

La route (section de la rue de Lyon) en direction de la Montagne thiernoise, avec vue sur le rocher de la Margeride en perspective axiale.
Phot. Jean-Michel Périn
IVR83_20116300544NUC4A

La route (section de la rue de Lyon) avec, en perspective, les habitations des quartiers hauts qui dominent le site.
Phot. Jean-Michel Périn
IVR83_20116300488NUC4A

Immeubles de la route (section de la rue de Lyon à son départ du centre-ville), dominés par ceux des quartiers hauts.
Phot. Roger Choplain,
Phot. Roland Maston
IVR83_20036303083X

Carrefour de la route (à la jonction des rues Carnot et de Lyon) avec la rue de la Fraternité (montant à droite).
Phot. Jean-Michel Périn
IVR83_20116300474NUC4A

Carrefour de la route (début de la section de la rue Carnot) avec le chemin des Charles (descendant à droite).
Phot. Jean-Michel Périn
IVR83_20116300541NUC4A

La route (section de la rue Carnot), en direction du centre-ville.
Phot. Jean-Michel Périn
IVR83_20116300539NUC4A

La route (section de la rue Carnot) longeant les gorges de la Durolle, à la sortie nord-est de la ville.
Phot. Jean-Michel Périn
IVR83_20116300538NUC4A

La route (section de la rue Carnot) et les gorges de la Durolle, au nord-est de la ville.
Phot. Jean-Michel Périn
IVR83_20116300478NUC4A

La route (section de la rue Carnot) au nord-est de la ville.
Phot. Jean-Michel Périn
IVR83_20116300477NUC4A

Dossiers liés

Est partie constituante de : Réseau viaire thiernois (IA63001226) Auvergne, Puy-de-Dôme, Thiers

Auteur(s) du dossier : Brigitte Ceroni
Copyright(s) : © Région Auvergne - Inventaire général du Patrimoine culturel

Cours de la Durolle et de la route du Cordon à Thiers, gravure de la 1ère moitié du 19e siècle.

Référence du document reproduit :

- **Voyages pittoresques et romantiques dans l'ancienne France. Auvergne, 1829-1833.**
  TAYLOR, J., NODIER, Ch., CAILLEUX, A. de**. Voyages pittoresques et romantiques dans l'ancienne France. Auvergne.** Paris : Gide Fils, 1829-1833.

IVR83_19906300325X
Auteur de l'illustration : Roger Choplain, Auteur de l'illustration : Roland Maston
© Région Auvergne - Inventaire général du Patrimoine culturel, ADAGP
communication libre, reproduction soumise à autorisation



Vue ancienne de la route, probablement prise au début du 20e siècle.

Référence du document reproduit :

- **Route de Lyon. [Début du 20e siècle ?].**
  THIERS - Route de Lyon, carte postale noir & blanc, n° catalogue 21, s.n., s.d. [début du 20e siècle ?].
  Collection particulière

IVR83_20116300191NUC2
Auteur de l'illustration : Jean-Michel Périn
© Région Auvergne - Inventaire général du Patrimoine culturel, ADAGP
communication libre, reproduction soumise à autorisation

Vue ancienne de la route dans le site des gorges de la Durolle.

Référence du document reproduit :

- **Route de Lyon dans les Gorges de la Durolle. s.d.**
  THIERS. - Route de Lyon dans les Gorges de la Durolle, carte postale noir & blanc, collection "L'AUVERGNE", n° catalogue 243, par G. d'O [Gouttefangeas à Olliergues], s.d.
  Collection particulière

IVR83_20116300199NUC2A
Auteur de l'illustration : Jean-Michel Périn
Auteur du document reproduit : Jean Gouttefangeas
© Région Auvergne - Inventaire général du Patrimoine culturel, ADAGP
communication libre, reproduction soumise à autorisation

La route dominant les gorges de la Durolle, en amont de la ville.

IVR83_20116301112NUC4A
Auteur de l'illustration : Jean-Michel Périn
© Région Auvergne - Inventaire général du Patrimoine culturel, ADAGP
communication libre, reproduction soumise à autorisation

Site au niveau de la rue de Lyon, près du centre-ville, avec la place Duchasseint en contre-haut. A l'arrière-plan, les parties basses de la commune.

IVR83_20116300546NUC4A
Auteur de l'illustration : Jean-Michel Périn
© Région Auvergne - Inventaire général du Patrimoine culturel, ADAGP
communication libre, reproduction soumise à autorisation

Site de la route au niveau de la rue Carnot.

IVR83_20116300088NUC4A
Auteur de l'illustration : Jean-Michel Périn
© Région Auvergne - Inventaire général du Patrimoine culturel, ADAGP
communication libre, reproduction soumise à autorisation



Elévations postérieures d'anciens ateliers et de maisons d'habitation, dans la section de la rue de Lyon.

IVR83_20036303081X
Auteur de l'illustration : Roger Choplain, Auteur de l'illustration : Roland Maston
© Région Auvergne - Inventaire général du Patrimoine culturel, ADAGP
communication libre, reproduction soumise à autorisation



Elévations postérieures d'anciens ateliers de coutellerie et de logements patronaux dans la section de la rue de Lyon.

IVR83_20036302629X
Auteur de l'illustration : Roger Choplain, Auteur de l'illustration : Roland Maston
© Région Auvergne - Inventaire général du Patrimoine culturel, ADAGP
communication libre, reproduction soumise à autorisation

La route (section de la rue de Lyon) en direction de la Montagne thiernoise, avec vue sur le rocher de la Margeride en perspective axiale.

IVR83_20116300544NUC4A
Auteur de l'illustration : Jean-Michel Périn
© Région Auvergne - Inventaire général du Patrimoine culturel, ADAGP
communication libre, reproduction soumise à autorisation

La route (section de la rue de Lyon) avec, en perspective, les habitations des quartiers hauts qui dominent le site.

IVR83_20116300488NUC4A
Auteur de l'illustration : Jean-Michel Périn
© Région Auvergne - Inventaire général du Patrimoine culturel, ADAGP
communication libre, reproduction soumise à autorisation

Immeubles de la route (section de la rue de Lyon à son départ du centre-ville), dominés par ceux des quartiers hauts.

IVR83_20036303083X
Auteur de l'illustration : Roger Choplain, Auteur de l'illustration : Roland Maston
© Région Auvergne - Inventaire général du Patrimoine culturel, ADAGP
communication libre, reproduction soumise à autorisation

Carrefour de la route (à la jonction des rues Carnot et de Lyon) avec la rue de la Fraternité (montant à droite).

IVR83_20116300474NUC4A
Auteur de l'illustration : Jean-Michel Périn
© Région Auvergne - Inventaire général du Patrimoine culturel, ADAGP
communication libre, reproduction soumise à autorisation

Carrefour de la route (début de la section de la rue Carnot) avec le chemin des Charles (descendant à droite).

IVR83_20116300541NUC4A
Auteur de l'illustration : Jean-Michel Périn
© Région Auvergne - Inventaire général du Patrimoine culturel, ADAGP
communication libre, reproduction soumise à autorisation

La route (section de la rue Carnot), en direction du centre-ville.

IVR83_20116300539NUC4A
Auteur de l'illustration : Jean-Michel Périn
© Région Auvergne - Inventaire général du Patrimoine culturel, ADAGP
communication libre, reproduction soumise à autorisation

La route (section de la rue Carnot) longeant les gorges de la Durolle, à la sortie nord-est de la ville.

IVR83_20116300538NUC4A
Auteur de l'illustration : Jean-Michel Périn
© Région Auvergne - Inventaire général du Patrimoine culturel, ADAGP
communication libre, reproduction soumise à autorisation

La route (section de la rue Carnot) et les gorges de la Durolle, au nord-est de la ville.

IVR83_20116300478NUC4A
Auteur de l'illustration : Jean-Michel Périn
© Région Auvergne - Inventaire général du Patrimoine culturel, ADAGP
communication libre, reproduction soumise à autorisation

La route (section de la rue Carnot) au nord-est de la ville.

IVR83_20116300477NUC4A
Auteur de l'illustration : Jean-Michel Périn
© Région Auvergne - Inventaire général du Patrimoine culturel, ADAGP
communication libre, reproduction soumise à autorisation