Rhône-Alpes, Savoie
Aix-les-Bains
Plaine de Marlioz
avenue de Marlioz

Fabrique de jardin, source d'Esculape

Références du dossier

Numéro de dossier : IA73001383
Date de l'enquête initiale : 2005
Date(s) de rédaction : 2005
Cadre de l'étude : inventaire topographique Inventaire de la Ville d'Aix-les-Bains
Degré d'étude : monographié

Désignation

Dénomination : fabrique de jardin
Appellation : Source d'Esculape
Parties constituantes non étudiées : bureau

Compléments de localisation

Milieu d'implantation : en écart
Références cadastrales : 1879. E 493 p. ; 2004. AT 190 p.

Historique

Cette source fut découverte et dénommée source d'Esculape, en 1822, par un espagnol, le chevalier de Gimbernat, chimiste et membre de l'Académie des sciences de Munich. Auparavant, ces eaux sulfureuses s'écoulaient dans un ruisseau qui traversait le domaine ; elles étaient déjà utilisées de manière empirique par les paysans du voisinage pour soigner les goitres et les herpès. La source fut analysée, en 1838, par le chimiste Joseph Bonjean ; son intérêt ayant été démontré, l'exploitation pu commencer avec la construction d'une buvette. L'eau, à 14°, est considérée comme la plus riche en soufre de toutes les stations françaises. Le premier aménagement de la source, grotte artificielle surmontée d'une fabrique en treillage, fut partiellement intégré dans une nouvelle construction dans la deuxième moitié du 20e siècle.

Période(s) principale(s) : 1er quart 19e siècle, 2e quart 19e siècle, 2e moitié 20e siècle
Dates : 1838 (daté par travaux historiques)

Description

A l'origine, le griffon de la source était protégé par une petite construction de plan carré, en treillage sur soubassement en pierre, avec toit en pavillon couvert de chaume. L'étage de soubassement abritait une grotte artificielle à décor de rocaille qui subsiste partiellement dans la nouvelle construction. La base des anciens murs et des arcs en brique y sont également visibles. Le bâtiment actuel, de plan rectangulaire, comporte un étage de soubassement où se situent le griffon et le départ des canalisations, et un rez-de-chaussée surélevé occupé par un bureau. Il est couvert d'un toit à longs pans en shingle. Un appentis est adossé à l'élévation occidentale.

Eléments descriptifs

Matériau(x) du gros-oeuvre, mise en oeuvre et revêtement : béton
Matériau(x) de couverture : matériau synthétique en couverture
Étage(s) ou vaisseau(x) : étage de soubassement, rez-de-chaussée surélevé
Couvrements : voûte en berceau
Type(s) de couverture : toit à longs pans ; appentis

Typologies et état de conservation

État de conservation : détruit

Statut, intérêt et protection

Statut de la propriété : propriété privée

Références documentaires

Documents d'archive

- **AC Aix-les-Bains. 4 N 12. Commission des finances : Etablissement thermal de Marlioz. Contamination**
  AC Aix-les-Bains. 4 N 12. **Commission des finances : Etablissement thermal de Marlioz. Contamination des sources Bonjean et Esculape**, 9 novembre 1967

Documents figurés

- **Département de la Savoie. Ville d'Aix-les-Bains. Zone d´aménagement concerté de Marlioz.**
  Département de la Savoie. Ville d'Aix-les-Bains. Zone d´aménagement concerté de Marlioz. Emplacement des sources / S.n. [Aix-les-Bains], septembre 1980. Ech. 1 : 2 000. 1 tirage de plan ; 29,5 x 43 cm (AC Aix-les-Bains : 1 T 30)

- **Source d'Esculape / S. n. [Aix-les-Bains], [1857]. 1 est. : n. et b. ; 9,5 x 11 cm. Dans : Album**
  Source d'Esculape / S. n. [Aix-les-Bains], [1857]. 1 est. : n. et b. ; 9,5 x 11 cm. Dans : *Album historique d'Aix-les-Bains* / Despine, Constant, p. 39

Bibliographie

- **MACE (Dr). Marlioz (Savoie). In LEVY, PHILBERT, et al. Eaux minérales de la Savoie. Paris : impr.**
  MACE (Dr). **Marlioz (Savoie)**. In LEVY, PHILBERT, et al. *Eaux minérales de la Savoie*. Paris : impr. Duval, 1880. 48 p. ; 17 cm, p. 35-41 (AC Aix-les-Bains. A 739)
  p. 35-41

Illustrations

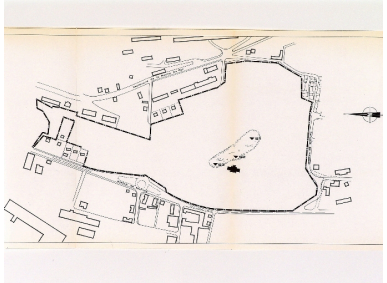

Plan de situation
Repro. François Fouger
IVR82_20067300047NUCB



Ancien abri de la source
Repro. François Fouger
IVR82_20057300657NUCB

Abri actuel de la source : vue latérale
Phot. François Fouger
IVR82_20067300729NUCA

Abri actuel de la source : pignon
Phot. François Fouger
IVR82_20067300730NUCA

Dossiers liés

Dossiers de synthèse :
Généralités (IA73001081) Aix-les-Bains
Oeuvre(s) contenue(s) :
Oeuvre(s) en rapport :
Secteur urbain, Plaine de Marlioz (IA73001158) Rhône-Alpes, Savoie, Aix-les-Bains, Plaine de Marlioz
Zone d'aménagement concerté, dite ZAC de Marlioz (IA73001344) Aix-les-Bains, Plaine de Marlioz, avenue de Marlioz

Auteur(s) du dossier : Marie-Reine Jazé-Charvolin, Joël Lagrange
Copyright(s) : © Région Rhône-Alpes, Inventaire général du patrimoine culturel ; © Ville d'Aix-les-Bains

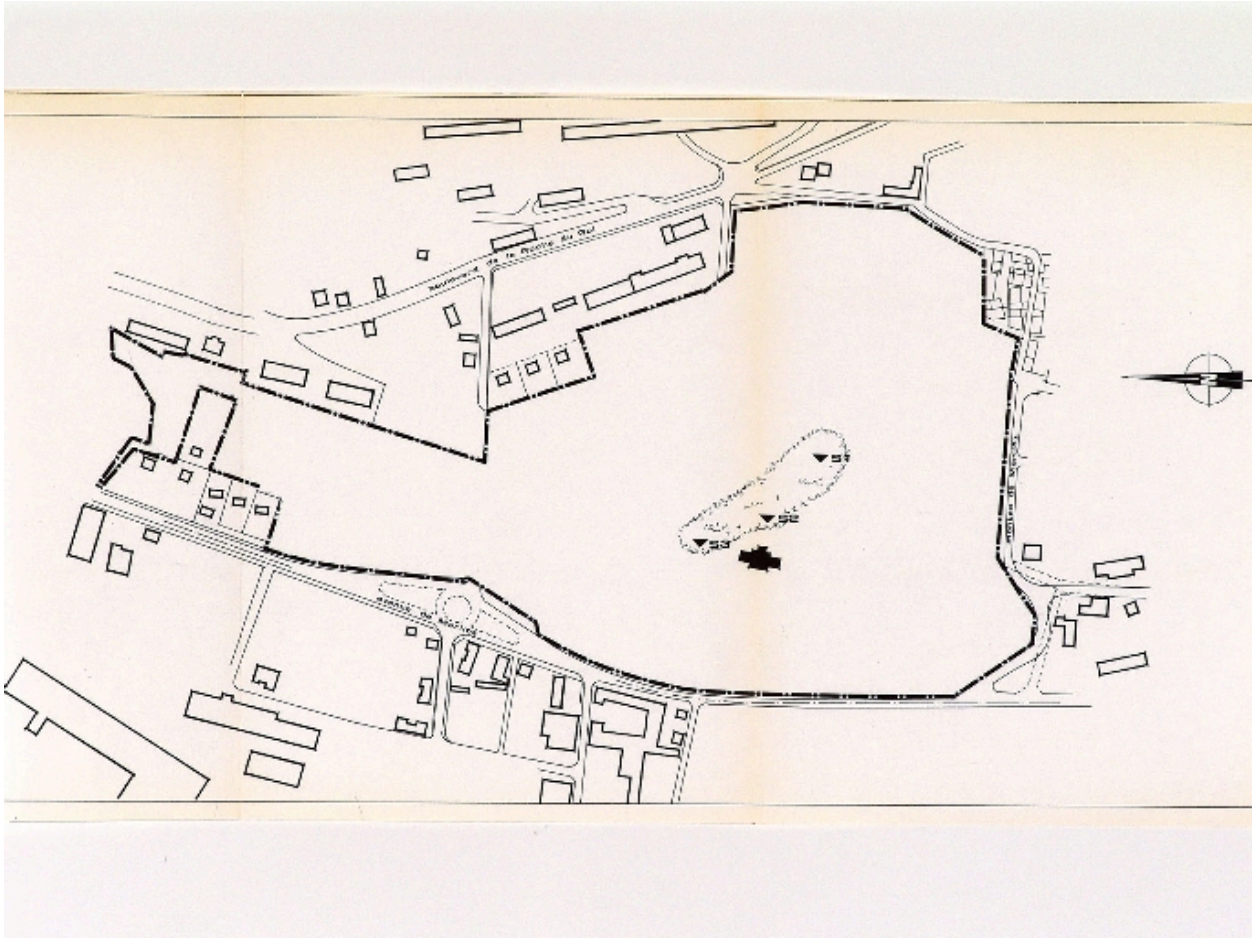

Plan de situation

Référence du document reproduit :

- **Département de la Savoie. Ville d'Aix-les-Bains. Zone d´aménagement concerté de Marlioz. Département de la Savoie. Ville d'Aix-les-Bains. Zone d´aménagement concerté de Marlioz. Emplacement des sources** / S.n. [Aix-les-Bains], septembre 1980. Ech. 1 : 2 000. 1 tirage de plan ; 29,5 x 43 cm (AC Aix-les-Bains : 1 T 30)

IVR82_20067300047NUCB
Auteur de l'illustration (reproduction) : François Fouger
© Archives municipales d'Aix-les-Bains
reproduction soumise à autorisation du titulaire des droits d'exploitation



Ancien abri de la source

Référence du document reproduit :

- **Source d'Esculape / S. n. [Aix-les-Bains], [1857]. 1 est. : n. et b. ; 9,5 x 11 cm. Dans : Album**
  Source d'Esculape / S. n. [Aix-les-Bains], [1857]. 1 est. : n. et b. ; 9,5 x 11 cm. Dans : *Album historique d'Aix-les-Bains* / Despine, Constant, p. 39

IVR82_20057300657NUCB
Auteur de l'illustration (reproduction) : François Fouger
© Archives municipales d'Aix-les-Bains
reproduction soumise à autorisation du titulaire des droits d'exploitation

Abri actuel de la source : vue latérale

IVR82_20067300729NUCA
Auteur de l'illustration : François Fouger
© Région Rhône-Alpes, Inventaire général du patrimoine culturel ; © Ville d'Aix-les-Bains
reproduction soumise à autorisation du titulaire des droits d'exploitation

Abri actuel de la source : pignon

IVR82_20067300730NUCA
Auteur de l'illustration : François Fouger
© Région Rhône-Alpes, Inventaire général du patrimoine culturel ; © Ville d'Aix-les-Bains
reproduction soumise à autorisation du titulaire des droits d'exploitation