Rhône-Alpes, Savoie
Cevins
Le Château La Roche

Scierie et batteuse à blé du château de Cevins actuellement ateliers municipaux

Références du dossier

Numéro de dossier : IA73003684
Date de l'enquête initiale : 2015
Date(s) de rédaction : 2016
Cadre de l'étude : enquête thématique départementale Patrimoine hydraulique des Pays de Savoie
Degré d'étude : recensé

Désignation

Dénomination : scierie

Compléments de localisation

Milieu d'implantation : en village
Réseau hydrographique : Canal des moulins ; bassin-versant Isère moyenne
Références cadastrales : 2014, G, 1769

Historique

Une scie appartenant à Dame Françoise de Seyssel, comtesse de Cevins est visible sur la mappe sarde de 1732 (parcelle 1612) non loin du château.
Le 24 janvier 1861, Joseph Claudet demande l'autorisation de maintenir en activité cette scierie. Dans le même bâtiment se trouve une batteuse à blé qui appartient en indivision au Sieur Mugnier et à Jean Bal, mineur (FR.AD073, 49SPC4). La scierie fonctionne pendant la moitié de l'année et la batteuse pendant l'autre moitié. L'autorisation de maintien en activité est accordée par arrêté préfectoral du 17 décembre 1863.
La scierie est visible sur le premier cadastre français de 1874 (Section G, feuille 1, parcelle 339). A cette date, elle appartient à Jean Marie Pointet (fils de Claude). Le bâtiment où se trouvait la batteuse est mentionné comme moulin en ruine (Section G, feuille 1, parcelle 338) appartenant à François Bal (fils de Thomas) et Jacques Constant Mugnier (juge d'instruction, propriétaire du château de Cevins).
Par la suite, la scierie est exploitée par François Blanc. De 1932 à 1935, elle appartient à Maxime Mercier (époux Blanc) et de 1935 à 1943, à Félix Rigotti (marchand de pierres taillées à Cevins) puis à partir de 1943, à Julien Marie Blanc. D'après le cadastre rénové de 1966, la configuration du site a évolué. Il comporte désormais un seul bâtiment plus important. Actuellement, une partie de ce bâtiment n'existe plus, l'autre est occupée par les ateliers municipaux.

Période(s) principale(s) : 2e quart 18e siècle (), 3e quart 20e siècle ()
Dates : 1732 (daté par source), 1966 (daté par source)

Description

Le bâtiment se trouve en rive gauche du canal des moulins (une dérivation du ruisseau de la Gruvaz), en aval d'un autre site hydraulique (IA73003688). Il a été remanié pour abriter les ateliers municipaux. Il est de plan rectangulaire sur deux niveaux : un rez-de-chaussée et un étage de comble. Il est construit en pierre et en béton. Le toit est en tuile mécanique. Deux portes types garage surmontées par un essentage de planches sont visibles sur le pignon nord-ouest.

Eléments descriptifs

Matériau(x) du gros-oeuvre, mise en oeuvre et revêtement : pierre ; béton

Matériau(x) de couverture : tuile, tuile creuse mécanique
Plan : plan rectangulaire régulier
Étage(s) ou vaisseau(x) : rez-de-chaussée, étage de comble
Énergies : énergie hydraulique : produite sur place

Typologies et état de conservation

État de conservation : remanié

Statut, intérêt et protection

Le bâtiment se trouve dans le centre de Cevins.

Statut de la propriété : propriété de la commune

Références documentaires

Documents d'archive

- **FR.AD073, C2446, 1733.**
  FR.AD073, C2446, Cadastre de 1728, Cevins, 364, Vue 03, 1733.
  AD Savoie : C2446

- **FR.AD073, 49SPC4, Cevins, 1860-1911.**
  FR.AD073, 49SPC4, Ponts et chaussées, service hydraulique, Cevins : scieries Guillot, Lassiaz, Pointet, Mugnier, Claudet (1860-1871) ; Bonneton (Priolet, 1894-1896), 1860-1896.
  AD Savoie : 49SPC4

- **FR.AD073, 82S8, Cevins, 1860-1954.**
  FR.AD073, 82S8, Service hydraulique, Cevins, Affaires diverses (1860-1954). Usines : scieries Pointet, Claudet, Lassiaz (Gruvaz et Villequi, 1860-1863), Guillot (Bénétant, 1861-1871), batteuse Mugnier (Gruvaz, 1863), scierie Bonneton (Priolet, 1894-1895), 1860-1954.
  AD Savoie : 82S8

- **FR.AD073, 3P 7412, 1874.**
  FR.AD073, 3P 7412, Premier cadastre français, Cevins, Section G, feuille 1, 1874.
  AD Savoie : 3P 7412

- **FR.AD073, 3P 1275, 1911-1965.**
  FR.AD073, 3P 1275, Matrice cadastrale des propriétés bâties, Cevins, 1911-1965.
  AD Savoie : 3P 1275

- **FR.AD073, 3P 7413, 1966.**
  FR.AD073, 3P 7413, Cadastre rénové, Cevins, Section G, feuille 1, 1966.
  AD Savoie : 3P 7413

- **FR.AD073, J1706, Cevins, 1999.**
  FR.AD073 sous-série J1706, Inventaire des moulins de Savoie. Association des amis des moulins savoyards. Nicole Gotteland, Louis Crabières, commune Cevins, 1999.
  AD Savoie : J1706

Bibliographie

- **Le Courrier des Alpes, 1885.**
  Le Courrier des Alpes, 25 juillet 1885.

Annexe 1

Le Courrier des Alpes, 25 juillet 1885.

Cevins.
Il y a quelques jours, à la scierie du sieur Blanc François, de Cevins, le nommé Dénarié Théodore, âgé de cinquante-quatre ans, ouvrier scieur, originaire de Conflans, s'est fait, à une scie circulaire, une assez profonde blessure à la main et à l'avant-bras gauche. Cet accident entraînera, pour ledit ouvrier, une incapacité de travail d'un mois environ.

Illustrations

Cadastre de 1728, Cevins, 1732, Vue 03 (FR.AD073, C2446). IVR82_20167301601NUCA



Plan du site, 1861 (FR.AD073, 49SPC4). IVR84_20167301620NUCA

Premier cadastre français, Cevins, 1884, Section G, feuille 1 (FR.AD073, 3P 7412). IVR82_20167301596NUCA

Cadastre rénové, Cevins, 1966, Section G, feuille 1 (FR.AD073, 3P 7413). IVR82_20167301595NUCA

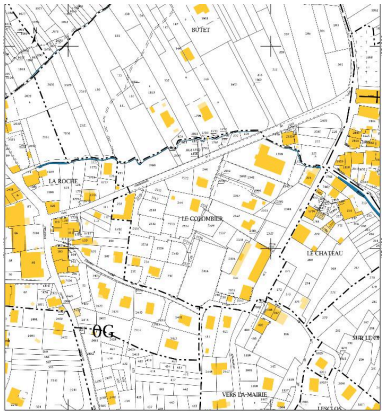

Cadastre actuel, 2015. IVR82_20167301597NUCA

Pignon nord-ouest du bâtiment. Phot. Clara Bérelle IVR82_20167301599NUCA

Façade nord-est du bâtiment. Phot. Clara Bérelle IVR82_20167301598NUCA

Dossiers liés

Dossiers de synthèse :
Patrimoine hydraulique de la Savoie : présentation de l'étude départementale (IA00141274) Rhône-Alpes, Savoie, Savoie
Oeuvre(s) contenue(s) :
Oeuvre(s) en rapport :
Paysage du bassin-versant de l'Isère moyenne (IA73003620)

Auteur(s) du dossier : Clara Bérelle
Copyright(s) : © Région Rhône-Alpes, Inventaire général du patrimoine culturel ; © Assemblée des Pays de Savoie

Cadastre de 1728, Cevins, 1732, Vue 03 (FR.AD073, C2446).

IVR82_20167301601NUCA
© Archives départementales de la Savoie
reproduction soumise à autorisation du titulaire des droits d'exploitation



Plan du site, 1861 (FR.AD073, 49SPC4).

IVR84_20167301620NUCA
© Archives départementales de la Savoie
reproduction soumise à autorisation du titulaire des droits d'exploitation

Premier cadastre français, Cevins, 1884, Section G, feuille 1 (FR.AD073, 3P 7412).

IVR82_20167301596NUCA
© Archives départementales de la Savoie
reproduction soumise à autorisation du titulaire des droits d'exploitation

Cadastre rénové, Cevins, 1966, Section G, feuille 1 (FR.AD073, 3P 7413).

IVR82_20167301595NUCA
© Archives départementales de la Savoie
reproduction soumise à autorisation du titulaire des droits d'exploitation

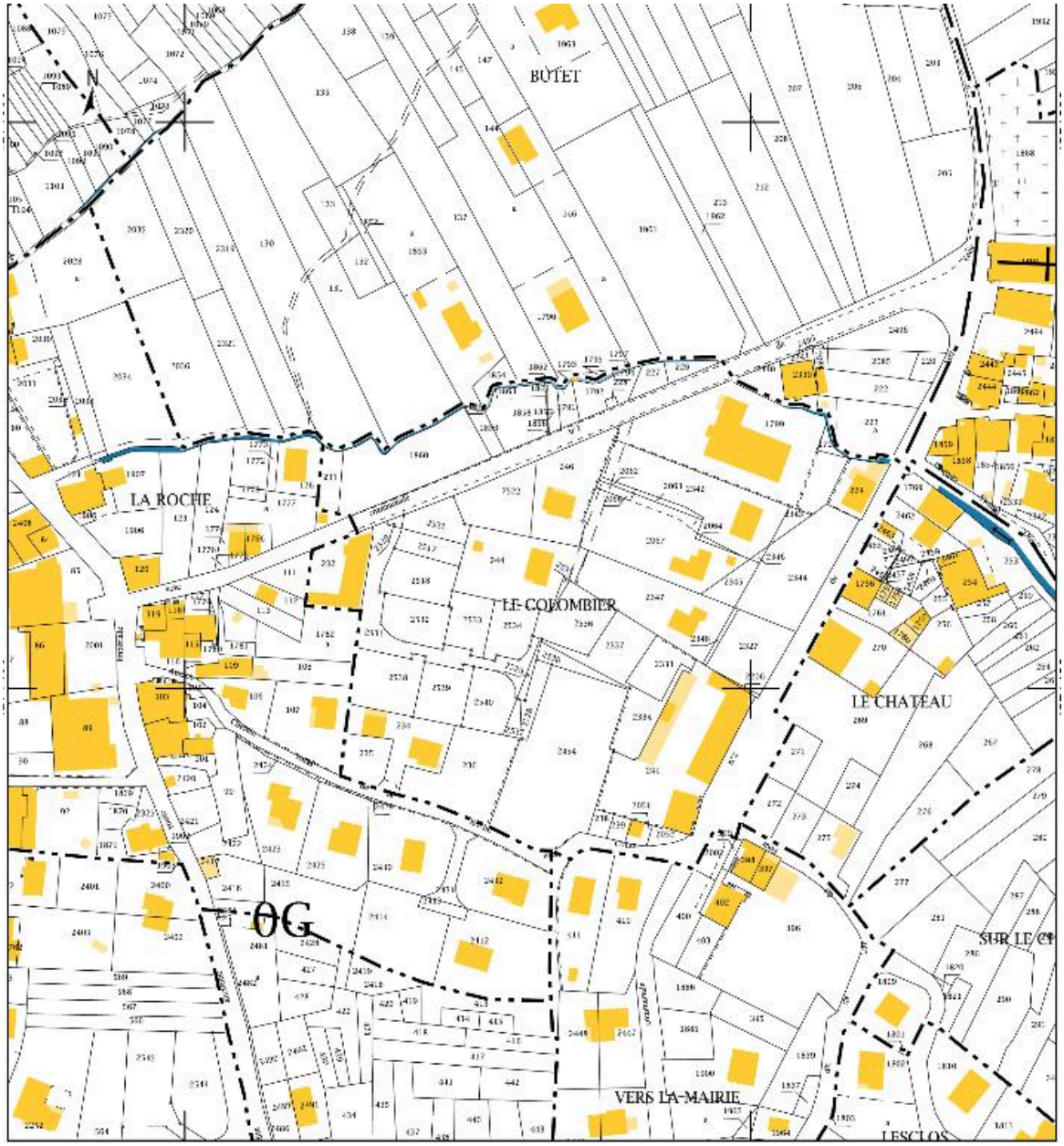

Cadastre actuel, 2015.

IVR82_20167301597NUCA
© Ministère des finances, CIDF, Service du cadastre
reproduction soumise à autorisation du titulaire des droits d'exploitation

Pignon nord-ouest du bâtiment.

IVR82_20167301599NUCA
Auteur de l'illustration : Clara Bérelle
© Région Auvergne-Rhône-Alpes, Inventaire général du patrimoine culturel ; © Assemblée des Pays de Savoie
reproduction soumise à autorisation du titulaire des droits d'exploitation

Façade nord-est du bâtiment.

IVR82_20167301598NUCA
Auteur de l'illustration : Clara Bérelle
© Région Auvergne-Rhône-Alpes, Inventaire général du patrimoine culturel ; © Assemblée des Pays de Savoie
reproduction soumise à autorisation du titulaire des droits d'exploitation