Lyon 7e
la Guillotière
160 grande rue de la Guillotière

Immeuble

Références du dossier

Numéro de dossier : IA69005418
Date de l'enquête initiale : 2007
Date(s) de rédaction : 2008
Cadre de l'étude : inventaire topographique Inventaire de la Ville de Lyon
Degré d'étude : repéré

Désignation

Dénomination : immeuble
Parties constituantes non étudiées : cour

Compléments de localisation

Milieu d'implantation : en ville
Références cadastrales : 1825. H 362 partie ouest ; 1999. AK 61 partie ouest

Historique

En 1825, la parcelle H 362, correspondant aux 158 et 160 grande rue, est occupée par une maison et cour appartenant à Clément Subit (AD Rhône. 3P 123/122). Le bâti comportait déjà la rupture d'alignement en façade entre les actuels 158 et 160 grande rue. En 1886, la maison sur rue, construite en moellons et pisé, comprend deux étages.

Période(s) principale(s) : 4e quart 18e siècle

Description

L'immeuble est construit en rupture d'alignement.

Eléments descriptifs

Matériau(x) du gros-oeuvre, mise en oeuvre et revêtement : calcaire ; enduit ; moellon
Matériau(x) de couverture : tuile plate mécanique
Étage(s) ou vaisseau(x) : 2 étages carrés
Élévations extérieures : élévation à travées
Type(s) de couverture : toit à longs pans ; pignon couvert

Typologies et état de conservation

Typologies : immeuble à un corps de bâtiment
État de conservation : bon état

Statut, intérêt et protection

Statut de la propriété : propriété privée

Références documentaires

Documents figurés

- **Etablissements Talagrand, 160 gde rue de la Guillotière, Lyon. Projet de couverture en sheds / Établissements Talagrand, 160 gde rue de la Guillotière, Lyon. Projet de couverture en sheds** / Camille Bidot, architecte, 198 avenue Félix-Faure, [1948]. Plan de masse et de situation, plan, coupe. Ozalyd, 1 : 500, 1 : 100. 52,5 x 74 cm (AC Lyon. 1097 WP 0516)

Illustrations

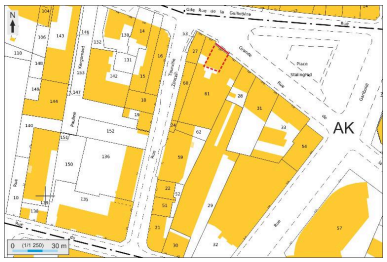

Plan masse et de situation, extrait de http://cadastre.gouv.fr
Dess. André Céréza
IVR82_20136902423NUDA

Extrait du plan cadastral actuel superposé sur le plan cadastral de 1825. Dess. P. Cherblanc
Phot. Maryannick Chalabi
IVR82_20096901269NUCA

Elévation principale
Phot. Eric Dessert
IVR82_20076902415NUCA

Vue générale depuis le nord-ouest
Phot. Eric Dessert
IVR82_20076902413NUCA

Vue de la cour
Phot. Maryannick Chalabi
IVR82_20086900601NUCA



Couloir d'entrée depuis le fond
Phot. Maryannick Chalabi
IVR82_20096901288NUCA



L'escalier
Phot. Maryannick Chalabi
IVR82_20096901289NUCA



Vue du bâtiment construit
à l'ouest de la cour
Phot. Maryannick Chalabi
IVR82_20086900602NUCA

Passage couvert vers les
entrepôts construits dans la cour
Phot. Maryannick Chalabi
IVR82_20096901290NUCA

Entrepôts construits dans la cour
Phot. Maryannick Chalabi
IVR82_20096901291NUCA



Entrepôts dans la cour, mur est
Phot. Maryannick Chalabi
IVR82_20096901292NUCA

Entrepôts dans la cour,
mur est, partie gauche
Phot. Maryannick Chalabi
IVR82_20096901294NUCA

Entrepôts dans la cour,
mur est, partie droite
Phot. Maryannick Chalabi
IVR82_20096901293NUCA

Dossiers liés

Dossiers de synthèse :
Présentation du secteur d'étude Lyon Guillotière (IA69005009) Rhône-Alpes, Rhône, Lyon 7e, la Guillotière
Immeubles du secteur d'étude La Guillotière (IA69005010) Lyon 7e, la Guillotière
Oeuvre(s) contenue(s) :
Oeuvre(s) en rapport :
Ensemble de trois immeubles sur rue avec atelier à l'arrière (IA69006645) Rhône-Alpes, Rhône, Lyon 7e, la Guillotière, 158-162 grande rue de la Guillotière
Grande rue de la Guillotière (IA69005036) Rhône-Alpes, Rhône, Lyon 7e, la Guillotière, grande rue de la Guillotière
Îlot Grande rue de la Guillotière, Domer, Garibaldi, Béguin, Tourville (IA69006976) Rhône-Alpes, Rhône, Lyon 7e, la Guillotière, grande rue de la Guillotière , rue Tourville , rue du Béguin , rue Domer , rue Garibaldi

Auteur(s) du dossier : Maryannick Chalabi, Catherine Guégan
Copyright(s) : © Région Rhône-Alpes, Inventaire général du patrimoine culturel ; © Ville de Lyon

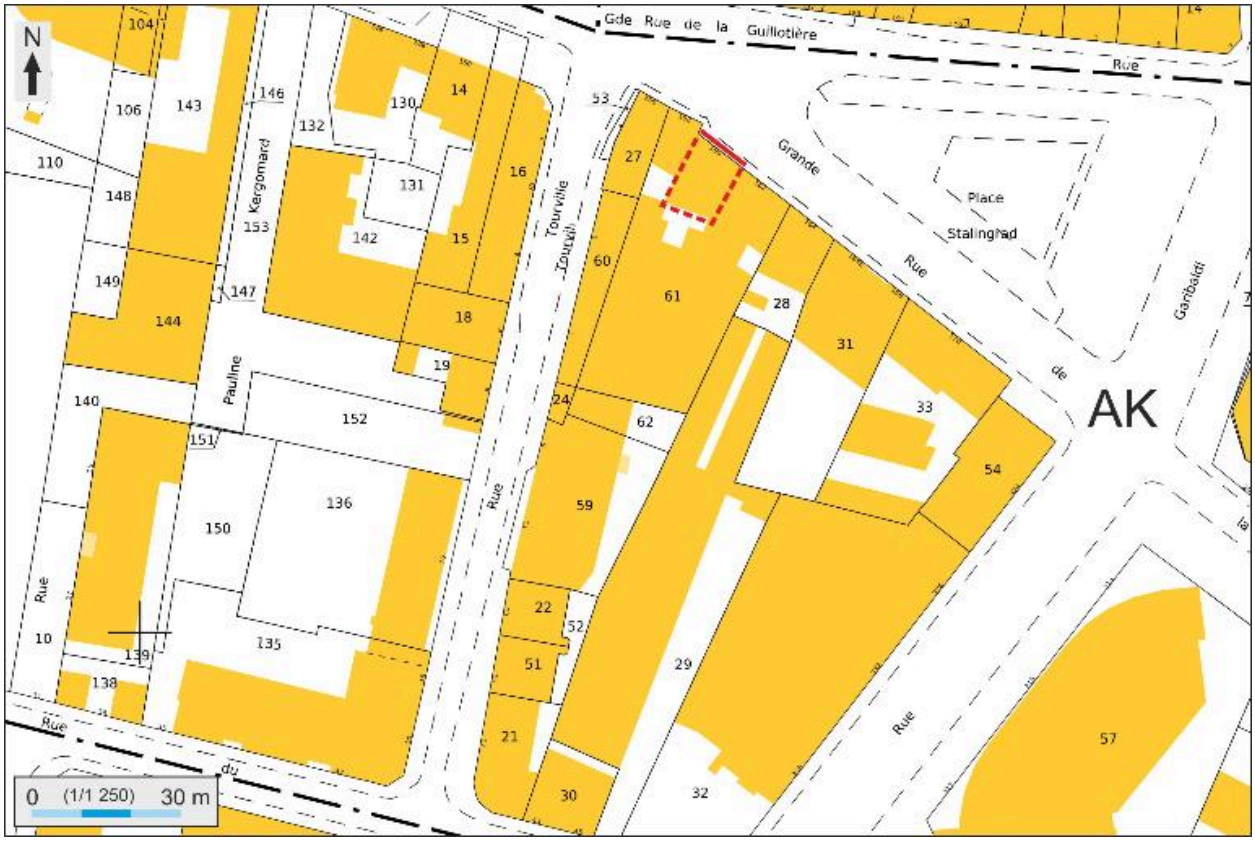

Plan masse et de situation, extrait de http://cadastre.gouv.fr

IVR82_20136902423NUDA
Auteur de l'illustration : André Céréza
Date de prise de vue : 2013
© Région Rhône-Alpes, Inventaire général du patrimoine culturel ; © Ministère des finances, CIDF, Service du cadastre
reproduction soumise à autorisation du titulaire des droits d'exploitation

Extrait du plan cadastral actuel superposé sur le plan cadastral de 1825. Dess. P. Cherblanc

IVR82_20096901269NUCA
Auteur de l'illustration : Maryannick Chalabi
© Région Rhône-Alpes, Inventaire général du patrimoine culturel ; © Ville de Lyon
reproduction soumise à autorisation du titulaire des droits d'exploitation

Elévation principale

IVR82_20076902415NUCA
Auteur de l'illustration : Eric Dessert
© Région Rhône-Alpes, Inventaire général du patrimoine culturel ; © Ville de Lyon
reproduction soumise à autorisation du titulaire des droits d'exploitation

Vue générale depuis le nord-ouest

IVR82_20076902413NUCA
Auteur de l'illustration : Eric Dessert
© Région Rhône-Alpes, Inventaire général du patrimoine culturel ; © Ville de Lyon
reproduction soumise à autorisation du titulaire des droits d'exploitation



Vue de la cour

IVR82_20086900601NUCA
Auteur de l'illustration : Maryannick Chalabi
Date de prise de vue : 2007
© Région Rhône-Alpes, Inventaire général du patrimoine culturel ; © Ville de Lyon
reproduction soumise à autorisation du titulaire des droits d'exploitation

Couloir d'entrée depuis le fond

IVR82_20096901288NUCA
Auteur de l'illustration : Maryannick Chalabi
Date de prise de vue : 2007
© Région Rhône-Alpes, Inventaire général du patrimoine culturel ; © Ville de Lyon
reproduction soumise à autorisation du titulaire des droits d'exploitation

L'escalier

IVR82_20096901289NUCA
Auteur de l'illustration : Maryannick Chalabi
Date de prise de vue : 2007
© Région Rhône-Alpes, Inventaire général du patrimoine culturel ; © Ville de Lyon
reproduction soumise à autorisation du titulaire des droits d'exploitation



Vue du bâtiment construit à l'ouest de la cour

IVR82_20086900602NUCA
Auteur de l'illustration : Maryannick Chalabi
Date de prise de vue : 2007
© Région Rhône-Alpes, Inventaire général du patrimoine culturel ; © Ville de Lyon
reproduction soumise à autorisation du titulaire des droits d'exploitation

Passage couvert vers les entrepôts construits dans la cour

IVR82_20096901290NUCA
Auteur de l'illustration : Maryannick Chalabi
Date de prise de vue : 2007
© Région Rhône-Alpes, Inventaire général du patrimoine culturel ; © Ville de Lyon
reproduction soumise à autorisation du titulaire des droits d'exploitation

Entrepôts construits dans la cour

IVR82_20096901291NUCA
Auteur de l'illustration : Maryannick Chalabi
Date de prise de vue : 2007
© Région Rhône-Alpes, Inventaire général du patrimoine culturel ; © Ville de Lyon
reproduction soumise à autorisation du titulaire des droits d'exploitation

Entrepôts dans la cour, mur est

IVR82_20096901292NUCA
Auteur de l'illustration : Maryannick Chalabi
Date de prise de vue : 2007
© Région Rhône-Alpes, Inventaire général du patrimoine culturel ; © Ville de Lyon
reproduction soumise à autorisation du titulaire des droits d'exploitation

Entrepôts dans la cour, mur est, partie gauche

IVR82_20096901294NUCA
Auteur de l'illustration : Maryannick Chalabi
Date de prise de vue : 2007
© Région Rhône-Alpes, Inventaire général du patrimoine culturel ; © Ville de Lyon
reproduction soumise à autorisation du titulaire des droits d'exploitation

Entrepôts dans la cour, mur est, partie droite

IVR82_20096901293NUCA
Auteur de l'illustration : Maryannick Chalabi
Date de prise de vue : 2007
© Région Rhône-Alpes, Inventaire général du patrimoine culturel ; © Ville de Lyon
reproduction soumise à autorisation du titulaire des droits d'exploitation