



Lyon 7e
la Guillotière
301-303 rue Garibaldi

Ensemble de deux immeubles

Références du dossier

Numéro de dossier : IA69005450
Date de l'enquête initiale : 2008
Date(s) de rédaction : 2008
Cadre de l'étude : inventaire topographique Inventaire de la Ville de Lyon
Degré d'étude : repéré

Désignation

Dénomination : immeuble
Parties constituantes non étudiées : immeuble

Compléments de localisation

Milieu d'implantation : en ville
Références cadastrales : 1999, AH, 20-22

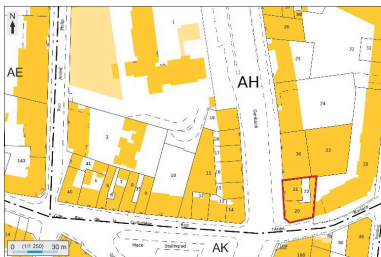
Historique

Ensemble de deux immeubles construits avant 1913 (AC Lyon. 4S 234)
Période(s) principale(s) : 1er quart 20e siècle

Statut, intérêt et protection

Statut de la propriété : propriété privée


Illustrations



Plan masse et de situation,
extrait de <http://cadastre.gouv.fr>
Dess. André Céréza
IVR82_20136902319NUDA



Vue d'ensemble depuis le sud
Phot. Eric Dessert
IVR82_20076902424NUCA



Vue d'ensemble des niveaux
supérieurs, depuis l'est
Phot. Maryannick Chalabi
IVR82_20126902462NUCA



Vue d'ensemble de la cour
Phot. Maryannick Chalabi
IVR82_20086900781NUCA



Vue d'ensemble des
dépendances dans la cour
Phot. Maryannick Chalabi
IVR82_20086900782NUCA

Dossiers liés

Dossiers de synthèse :

Présentation du secteur d'étude Lyon Guillotière (IA69005009) Rhône-Alpes, Rhône, Lyon 7e, la Guillotière

Oeuvre(s) contenue(s) :

Oeuvre(s) en rapport :

Îlot Abbé-Boisard, Victorien-Sardou, Gambetta, Garibaldi (IA69006979) Rhône-Alpes, Rhône, Lyon 7e, la Guillotière, rue Abbé-Boisard , rue Victorien-Sardou , cours Gambetta , rue Garibaldi

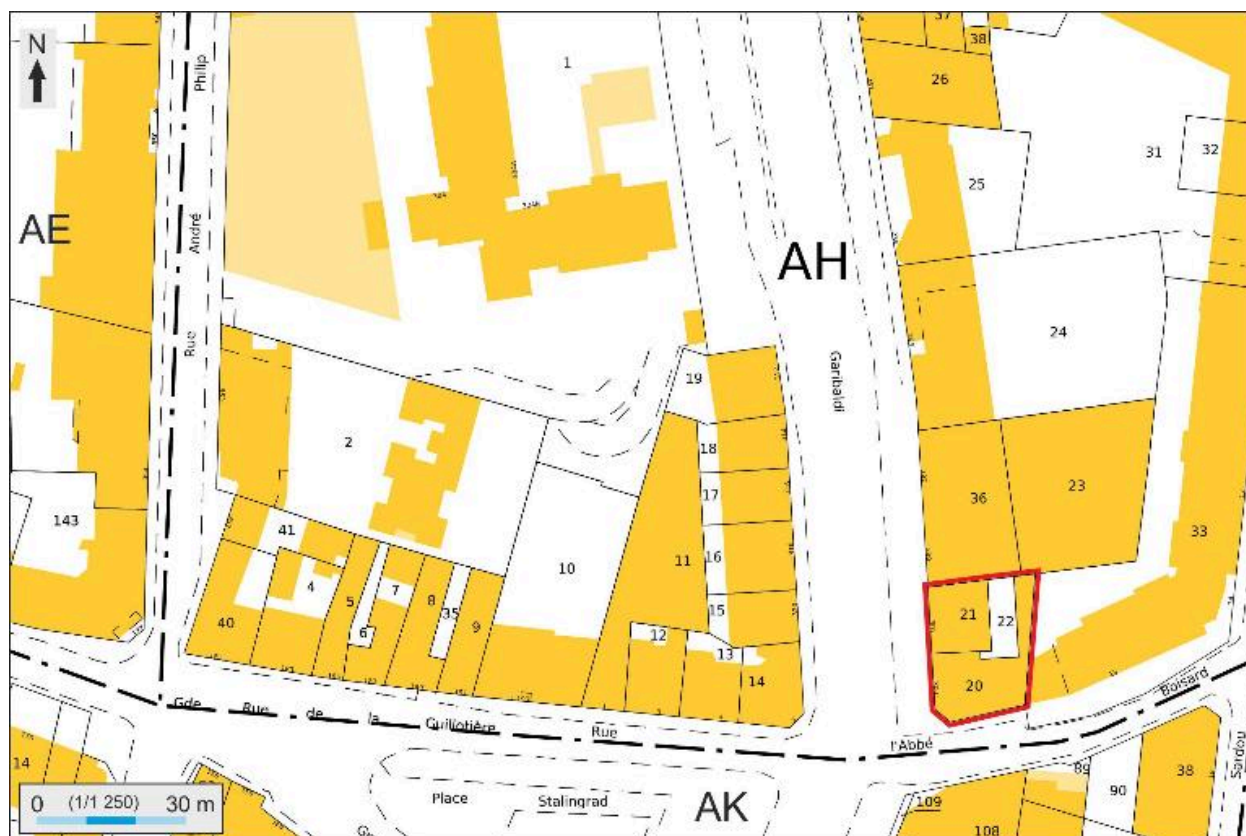
Rue Garibaldi (IA69005424) Rhône-Alpes, Rhône, Lyon 7e, la Guillotière, rue Garibaldi

Immeuble (IA69005451) Rhône-Alpes, Rhône, Lyon 7e, la Guillotière, 303 rue Garibaldi

Immeuble (IA69005452) Rhône-Alpes, Rhône, Lyon 7e, la Guillotière, 301 rue Garibaldi

Auteur(s) du dossier : Maryannick Chalabi, Catherine Guégan

Copyright(s) : © Région Rhône-Alpes, Inventaire général du patrimoine culturel ; © Ville de Lyon



Plan masse et de situation, extrait de <http://cadastre.gouv.fr>

IVR82_20136902319NUDA

Auteur de l'illustration : André Céréza

Date de prise de vue : 2013

© Région Rhône-Alpes, Inventaire général du patrimoine culturel ; © Ministère des finances, CIDF, Service du cadastre
reproduction soumise à autorisation du titulaire des droits d'exploitation



Vue d'ensemble depuis le sud

IVR82_20076902424NUCA

Auteur de l'illustration : Eric Dessert

© Région Rhône-Alpes, Inventaire général du patrimoine culturel ; © Ville de Lyon
reproduction soumise à autorisation du titulaire des droits d'exploitation



Vue d'ensemble des niveaux supérieurs, depuis l'est

IVR82_20126902462NUCA

Auteur de l'illustration : Maryannick Chalabi

© Région Rhône-Alpes, Inventaire général du patrimoine culturel ; © Ville de Lyon
reproduction soumise à autorisation du titulaire des droits d'exploitation



Vue d'ensemble de la cour

IVR82_20086900781NUCA

Auteur de l'illustration : Maryannick Chalabi

Date de prise de vue : 2007

© Région Rhône-Alpes, Inventaire général du patrimoine culturel ; © Ville de Lyon
reproduction soumise à autorisation du titulaire des droits d'exploitation



Vue d'ensemble des dépendances dans la cour

IVR82_20086900782NUCA

Auteur de l'illustration : Maryannick Chalabi

Date de prise de vue : 2007

© Région Rhône-Alpes, Inventaire général du patrimoine culturel ; © Ville de Lyon
reproduction soumise à autorisation du titulaire des droits d'exploitation