Rhône-Alpes, Loire
Montbrison
5-7 rue Notre-Dame , 13 boulevard Lachèze

Immeuble

Références du dossier

Numéro de dossier : IA42001871
Date de l'enquête initiale : 2007
Date(s) de rédaction : 2011
Cadre de l'étude : inventaire topographique
Degré d'étude : étudié

Désignation

Dénomination : immeuble
Parties constituantes non étudiées : boutique, cour

Compléments de localisation

Milieu d'implantation : en ville
Références cadastrales : 1986, BK, 374

Historique

L'immeuble est installé sur l'emplacement d'un jardin attenant à la maison du chapitre n° 36, occupée à la fin du 18e siècle par le chanoine Sauvade. En 1822, la municipalité procède au percement de la fortification d'agglomération puis à partir de 1830 à l'édification d'une nouvelle voie publique, la rue Notre-Dame. Ainsi le jardin disparaît. Entre la maison de chanoine et la nouvelle rue, un projet immobilier est mis en place afin de répondre à l´intention municipale : celle de pourvoir à l´embellissement de la cité par la création de nouvelles entrées bien architecturées. Un vaste immeuble en pierre de taille est construit dans le milieu du 19e siècle pour M. Crépet, Champ, Lhote, sur une parcelle non cadastrée en 1809 ; ce bâtiment offre avec l´immeuble d'en face, édifié sur les dépendances de la maison du doyenné, une symétrie dont l'axe se situe rue Notre-Dame. L'élévation sur le boulevard, est ornée d'un balcon dont le garde-corps est au chiffre du propriétaire J G D (?) ; une loggia avec piédroits en brique est installée dans l'étage en surcroît de la travée de droite à la fin du 19e siècle (?). L'immeuble montre une mise en oeuvre de qualité ; les travées régulières, les bandeaux d'étages, les garde-corps se retrouvent presque à l'identique dans l'immeuble voisin.

Période(s) principale(s) : milieu 19e siècle, 4e quart 19e siècle
Auteur(s) de l'oeuvre : auteur inconnu ()

Description

Les élévations sur rues sont réalisées en pierre de taille de granite tandis que l'élévation latérale droite, sur le boulevard, est en brique. L'étage en surcroît sur le boulevard montre, dans la travée de droite, une loggia avec piédroits en brique. Les élévations à travées régulières sont au nombre de quatre sur le boulevard et de sept sur la rue Notre-Dame. Dans la rue Notre-Dame, l'immeuble voisin ajoute deux travées à l'ensemble. Le 1er étage carré conserve des garde-corps à croisillons de fonte. La distribution intérieure est réalisée par un escalier tournant à retour avec jour, en pierre ; la descente de cave, en pierre, est droite.

Eléments descriptifs

Matériau(x) du gros-oeuvre, mise en oeuvre et revêtement : granite ; brique ; pierre de taille
Matériau(x) de couverture : tuile creuse
Étage(s) ou vaisseau(x) : sous-sol, rez-de-chaussée, 2 étages carrés, étage en surcroît

Couvrements : voûte en berceau segmentaire
Élévations extérieures : élévation à travées
Type(s) de couverture : toit à un pan ; croupe
Escaliers : escalier intérieur : escalier tournant à retours avec jour, en maçonnerie, suspendu ; escalier intérieur : escalier droit, en maçonnerie

Typologies et état de conservation

Typologies : immeuble de type 2: immeuble à un corps de bâtiment
État de conservation : bon état

Décor

Techniques : ferronnerie
Représentations : fleur ; palmette ; monogramme
Précision sur les représentations :

Le garde-corps du balcon est constitué de barreaux en ferronnerie avec décor de rosettes. Décor de palmettes au-dessus du chiffre : JGD

Statut, intérêt et protection

Statut de la propriété : propriété privée

Références documentaires

Documents d'archive

- **AC Montbrison. Série 1D 10 : Registre des délibérations du conseil municipal du 30 avril 1838 au 25**
  AC Montbrison. Série 1D 10 : **Registre des délibérations du conseil municipal du 30 avril 1838 au 25 mai 1840.** Délibération du 28 mars 1839 par laquelle le conseil municipal vote un emprunt de 30 000 francs. (...) l'administration établie en 1830 eut à pourvoir à de nouveau besoins : des réparations à l'église Notre-Dame (...) la construction du pont de Notre-Dame et la percée du cloître sur le boulevard (...).

Documents figurés

- **Extrait du plan du cloître Notre-Dame en 1791. L'immeuble se situe sur l'emplacement du jardin**
  Extrait du plan du cloître Notre-Dame en 1791. L'immeuble se situe sur l'emplacement du jardin (lettre Z'). In Huguet, A. Le cloître de Montbrison en 1791, Bulletin de la Diana, 1892, t. VI, p. 152.

- **Département de la Loire. Arrondissement de Montbrison. Canton de Montbrison. Commune de Montbrison.**
  Département de la Loire. Arrondissement de Montbrison. Canton de Montbrison. Commune de Montbrison. Parcellaire de 1809. Section E dite de la ville. Reboul, géomètre, Montbrison, 1809. Papier, encre brune, lavis bleu. Ech. 1/1250e. (AC Montbrison)

Bibliographie

- **GUIBAUD, Caroline et al. Montbrison, un canton en Forez. 2008 (Images du patrimoine ; 251.)**
  GUIBAUD, Caroline, HARTMANN-NUSSBAUM, Simone, JOURDAN, Geneviève, MONNET, Thierry. **Montbrison, un canton en Forez**. Lyon : Editions Lieux Dits, 2008 (Images du patrimoine ; 251.)
  p. 34

Périodiques

- **HUGUET, A. Le cloître de Montbrison en 1791. In Bulletin de La Diana.Montbrison, 1892, t. VI, n° 1**
  HUGUET, A. **Le cloître de Montbrison en 1791.** In *Bulletin de La Diana.*Montbrison, 1892, t. VI, n° 1
  p. 152, 186-188

- **POUZOLS, Philippe. Aménagements du cloître Notre-Dame de Montbrison aux XIXe et XXe siècles. In**

POUZOLS, Philippe. **Aménagements du cloître Notre-Dame de Montbrison aux XIXe et XXe siècles.** In *Bulletin de la Diana.* 1992, t. LIII, n° 4
p. 181, 189

Illustrations



Extrait du plan du cloître Notre-Dame en 1791. L'immeuble se situe sur l'emplacement du jardin (lettre Z')
Phot. Simone Hartmann-Nussbaum
IVR82_20114201373NUC

Vue générale.
Phot. Eric Dessert
IVR82_20084200116NUCA

Vue depuis la rue Notre-Dame.
Phot. Simone Hartmann-Nussbaum
IVR82_20114201366NUCA

Vue depuis le boulevard Lachèze.
Phot. Simone Hartmann-Nussbaum
IVR82_20114201367NUCA

Balcon sur le boulevard : garde-corps avec chiffre.
Phot. Simone Hartmann-Nussbaum
IVR82_20114201368NUCA

Balcon sur la rue Notre-Dame.
Phot. Simone Hartmann-Nussbaum
IVR82_20114201369NUCA



Rue Notre-Dame, vestibule
d'entrée et départ de l'escalier.
Phot. Simone Hartmann-Nussbaum
IVR82_20114201370NUCA

Dossiers liés

Dossiers de synthèse :
Les immeubles de la commune de Montbrison (IA42001306) Rhône-Alpes, Loire, Montbrison
Oeuvre(s) contenue(s) :
Oeuvre(s) en rapport :
Ville de Montbrison (IA42001310) Rhône-Alpes, Loire, Montbrison
Immeuble (IA42001872) Rhône-Alpes, Loire, Montbrison, 2 rue Loÿs-Papon , rue Notre-Dame
Immeuble (IA42001841) Rhône-Alpes, Loire, Montbrison, 18 rue Notre-Dame , boulevard Lachèze

Auteur(s) du dossier : Simone Hartmann-Nussbaum, Geneviève Jourdan
Copyright(s) : © Région Rhône-Alpes, Inventaire général du patrimoine culturel ; © Conseil général de la Loire

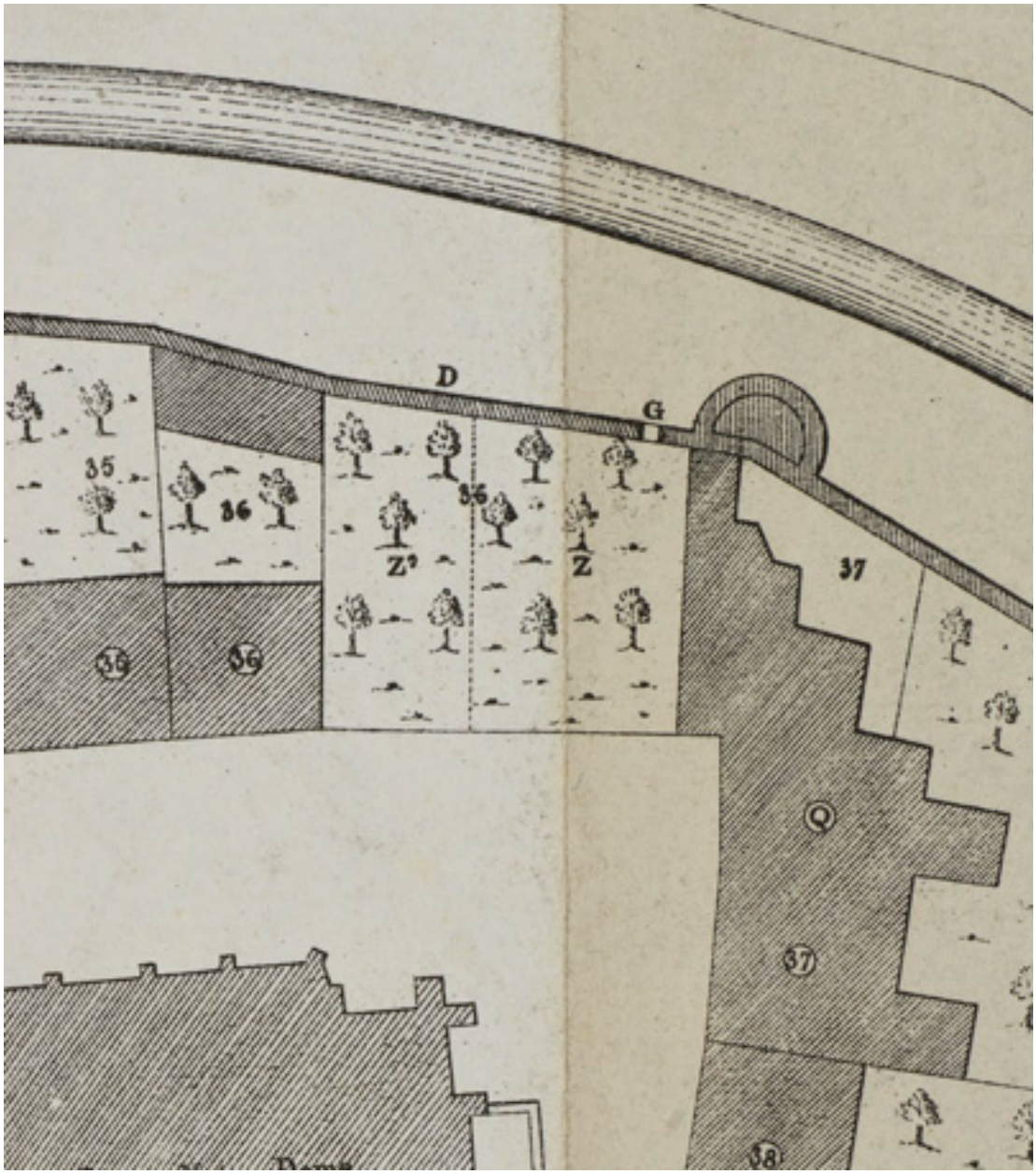

Extrait du plan du cloître Notre-Dame en 1791. L'immeuble se situe sur l'emplacement du jardin (lettre Z')

Référence du document reproduit :

- **Huguet, A. Le cloître de Montbrison en 1791, Bulletin de la Diana, 1892, t. VI, p. 152**
  Huguet, A. Le cloître de Montbrison en 1791, Bulletin de la Diana, 1892, t. VI, p. 152

IVR82_20114201373NUC
Auteur de l'illustration : Simone Hartmann-Nussbaum
Date de prise de vue : 2007
© Région Rhône-Alpes, Inventaire général du patrimoine culturel
reproduction soumise à autorisation du titulaire des droits d'exploitation

Vue générale.

IVR82_20084200116NUCA
Auteur de l'illustration : Eric Dessert
© Région Rhône-Alpes, Inventaire général du patrimoine culturel
reproduction soumise à autorisation du titulaire des droits d'exploitation

Vue depuis la rue Notre-Dame.

IVR82_20114201366NUCA
Auteur de l'illustration : Simone Hartmann-Nussbaum
Date de prise de vue : 2007
© Région Rhône-Alpes, Inventaire général du patrimoine culturel
reproduction soumise à autorisation du titulaire des droits d'exploitation

Vue depuis le boulevard Lachèze.

IVR82_20114201367NUCA
Auteur de l'illustration : Simone Hartmann-Nussbaum
Date de prise de vue : 2007
© Région Rhône-Alpes, Inventaire général du patrimoine culturel
reproduction soumise à autorisation du titulaire des droits d'exploitation

Balcon sur le boulevard : garde-corps avec chiffre.

IVR82_20114201368NUCA
Auteur de l'illustration : Simone Hartmann-Nussbaum
Date de prise de vue : 2007
© Région Rhône-Alpes, Inventaire général du patrimoine culturel
reproduction soumise à autorisation du titulaire des droits d'exploitation

Balcon sur la rue Notre-Dame.

IVR82_20114201369NUCA
Auteur de l'illustration : Simone Hartmann-Nussbaum
Date de prise de vue : 2007
© Région Rhône-Alpes, Inventaire général du patrimoine culturel
reproduction soumise à autorisation du titulaire des droits d'exploitation

Rue Notre-Dame, vestibule d'entrée et départ de l'escalier.

IVR82_20114201370NUCA
Auteur de l'illustration : Simone Hartmann-Nussbaum
Date de prise de vue : 2007
© Région Rhône-Alpes, Inventaire général du patrimoine culturel
reproduction soumise à autorisation du titulaire des droits d'exploitation