Auvergne, Puy-de-Dôme
Le Cendre
4 rue de l' Auzon, impasse du Vieil Abreuvoir, impasse des Laveuses

Maison de vigneron

Références du dossier

Numéro de dossier : IA63002699
Date de l'enquête initiale : 2019
Date(s) de rédaction : 2020
Cadre de l'étude : enquête thématique régionale inventaire du patrimoine viticole de Clermont-Auvergne-Métropole
Degré d'étude : étudié

Désignation

Dénomination : maison
Genre du destinataire : de vigneron
Parties constituantes non étudiées : sous-sol, cuvage

Compléments de localisation

Milieu d'implantation : en ville
Références cadastrales : 1821, A, 853, 1001 ; 2017, AI, 101, 260

Historique

Elle paraît dater du premier quart du 19e siècle.

Période(s) principale(s) : 1er quart 19e siècle (?)

Description

Petite maison vigneronne en hauteur, étroite, dont la façade est couverte d'un enduit.
Son rez-de-chaussée partiellement enterré accueille le chai (la nappe phréatique est haute au Cendre) au vaisseau unique voûté en berceau et s'aérant à son extrémité nord. L'accès à l'étage se fait par un escalier droit à quartier tournant en pierre passant au-dessus de l'accès au chai. L'étage est consacré à l'habitat et comporte deux pièces l'une derrière l'autre communicantes, avec cheminées adossées dans les angles est (à droite), de chaque côté de la cloison. Le comble, sous toit à deux pans, est accessible par une échelle de meunier. Il devait communiquer avec la maison attenante à l'est (ouverture bouchée) qui était plus profonde (aujourd'hui l'ouverture donne dans le vide). L'étage donne également à l'arrière sur la place de l'église par une porte avec perron, disposition postérieure à 1821, date du cadastre napoléonien, qui la montre appuyée contre une suite de bâtiments en enfilade.
Cette petite maison était associée, selon le propriétaire, à un cuvage situé à quelque distance de là à l'angle des impasses des Laveuses et du Vieil Abreuvoir, non loin de l'Auzon. C'est un bâtiment massé simple qui comportait en rez-de-chaussée un pressoir circulaire (en angle) et une cuve. L'étage, accessible par une échelle et comportant une porte coulissante extérieure, devait être réservé au stockage (charpente rehaussée récemment).

Eléments descriptifs

Matériau(x) du gros-oeuvre, mise en oeuvre et revêtement : pierre, moellon, enduit
Matériau(x) de couverture : tuile
Étage(s) ou vaisseau(x) : 1 étage carré, 1 étage de comble, sous-sol
Type(s) de couverture : toit à deux pans
Escaliers : escalier de distribution extérieur : escalier droit, en maçonnerie

Statut, intérêt et protection

Cet exemple double témoigne de dispositions où les parties réservées à l'activité (chai, cuvage, fenil, grenier) occupent une place bien plus importante que celles consacrées à l'habitat, réduites à deux pièces (mais pièces chauffées).

Statut de la propriété : propriété privée

Illustrations

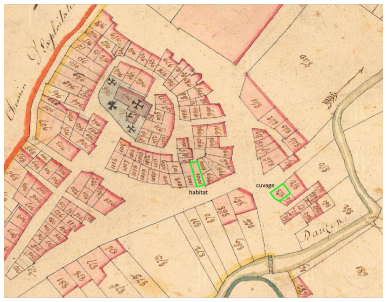

Extrait du cadastre dit napoléonien de la commune du Cendre, section A, 1821 (AD Puy-de-Dôme, 51 Fi 263)
Phot. Bruno Decrock
IVR84_20216300133NUCA

Vue générale : façade principale (sud)
Phot. Bruno Decrock
IVR84_20216300121NUCA

Vue générale : élévation nord
Phot. Bruno Decrock
IVR84_20216300122NUCA



Vue intérieure : comble (grenier ?)
Phot. Bruno Decrock
IVR84_20216300123NUCA

Vue générale du cuvage, indépendant de la maison
Phot. Bruno Decrock
IVR84_20216300125NUCA



Cuvage : vue intérieure
Phot. Bruno Decrock
IVR84_20216300126NUCA

Vue intérieure : sous-sol ayant probablement servi de chai
Phot. Bruno Decrock
IVR84_20216300124NUCA

Dossiers liés

Dossiers de synthèse :
Présentation de l'opération d'inventaire du patrimoine viticole du territoire de Clermont-Auvergne-Métropole (IA63002629) Auvergne, Puy-de-Dôme, Clermont-Ferrand
Présentation de l'aire d'étude de l'inventaire du patrimoine viticole de Clermont-Auvergne-Métropole (IA63002630) Auvergne, Puy-de-Dôme, Clermont-Ferrand
Architecture liée à la culture de la vigne sur le territoire de Clermont-Auvergne-Métropole (IA63002631)
Les maisons de vignerons de Clermont-Auvergne Métropole (IA63002632)
Oeuvre(s) contenue(s) :

Auteur(s) du dossier : Bruno Decrock, Sandrine Pagenot
Copyright(s) : © Région Auvergne-Rhône-Alpes, Inventaire général du patrimoine culturel ; © Clermont-Auvergne-Métropole

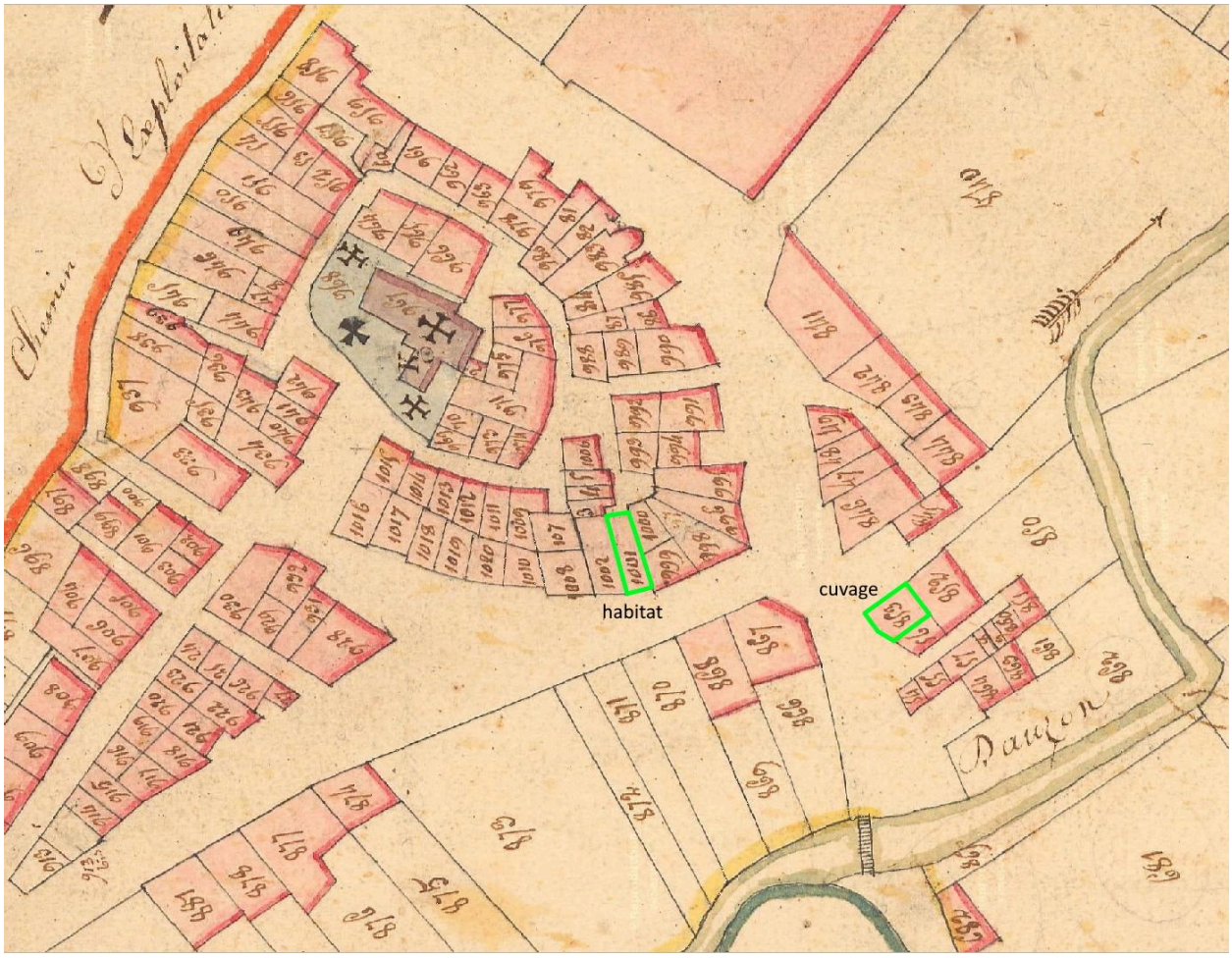

Extrait du cadastre dit napoléonien de la commune du Cendre, section A, 1821 (AD Puy-de-Dôme, 51 Fi 263)

IVR84_20216300133NUCA
Auteur de l'illustration : Bruno Decrock
Date de prise de vue : 2020
© Région Auvergne-Rhône-Alpes, Inventaire général du patrimoine culturel ; © Clermont-Auvergne-Métropole
reproduction soumise à autorisation du titulaire des droits d'exploitation

Vue générale : façade principale (sud)

IVR84_20216300121NUCA
Auteur de l'illustration : Bruno Decrock
Date de prise de vue : 2020
© Région Auvergne-Rhône-Alpes, Inventaire général du patrimoine culturel ; © Clermont-Auvergne-Métropole
reproduction soumise à autorisation du titulaire des droits d'exploitation

Vue générale : élévation nord

IVR84_20216300122NUCA
Auteur de l'illustration : Bruno Decrock
Date de prise de vue : 2020
© Région Auvergne-Rhône-Alpes, Inventaire général du patrimoine culturel ; © Clermont-Auvergne-Métropole
reproduction soumise à autorisation du titulaire des droits d'exploitation

Vue intérieure : comble (grenier ?)

IVR84_20216300123NUCA
Auteur de l'illustration : Bruno Decrock
Date de prise de vue : 2020
© Région Auvergne-Rhône-Alpes, Inventaire général du patrimoine culturel ; © Clermont-Auvergne-Métropole
reproduction soumise à autorisation du titulaire des droits d'exploitation

Vue générale du cuvage, indépendant de la maison

IVR84_20216300125NUCA
Auteur de l'illustration : Bruno Decrock
Date de prise de vue : 2020
© Région Auvergne-Rhône-Alpes, Inventaire général du patrimoine culturel ; © Clermont-Auvergne-Métropole
reproduction soumise à autorisation du titulaire des droits d'exploitation

Cuvage : vue intérieure

IVR84_20216300126NUCA
Auteur de l'illustration : Bruno Decrock
Date de prise de vue : 2020
© Région Auvergne-Rhône-Alpes, Inventaire général du patrimoine culturel ; © Clermont-Auvergne-Métropole
reproduction soumise à autorisation du titulaire des droits d'exploitation

Vue intérieure : sous-sol ayant probablement servi de chai

IVR84_20216300124NUCA
Auteur de l'illustration : Bruno Decrock
Date de prise de vue : 2020
© Région Auvergne-Rhône-Alpes, Inventaire général du patrimoine culturel ; © Clermont-Auvergne-Métropole
reproduction soumise à autorisation du titulaire des droits d'exploitation