



Auvergne, Allier
Château-sur-Allier
Fondeliant

Ferme dite domaine de Fondeliant actuellement maison

Références du dossier

Numéro de dossier : IA03000616
Date de l'enquête initiale : 2023
Date(s) de rédaction : 2023
Cadre de l'étude : inventaire topographique Inventaire du Val-d'Allier (nord)
Degré d'étude : étudié

Désignation

Dénomination : ferme

Compléments de localisation

Milieu d'implantation : isolé
Références cadastrales : 1831, B01, 34-35 ; 2017, B01, 278-279

Historique

Se plan cadastral dit napoléonien de 1831 l'édifice est une ferme à bâtiments dissociés à cour fermée occupant les parcelles 34 et 35. Le registre des propriétés de 1833 et les matrices cadastrales de 1842 en attribuent la propriété à Duron Jean. Celui-ci fait abattre sur ce site une maison en 1842. Il s'agit peut-être d'une partie du bâtiment occidental qui a été raccourci à une période indéterminée.

Le plan cadastral de 2022 ne montre plus le bâtiment septentrional qui apparaît cependant encore sur des photographies aériennes de 1950-1960 [(c) IGN, Géoportail].

Plusieurs dates (1704 sur une poutre du bâtiment occidental et 1758 sur une clé d'arc du bâtiment méridional) de même que des caractéristiques stylistiques des linteaux de fenêtres et des éléments sculptés poussent à dater ces deux bâtiments du 18e siècle. La grange semble postérieure (première moitié du 19e siècle?) tout en étant atypique par la structure du "battan" non débordant avec un toit en croupe, procédé utilisé ordinairement pour des battans de grange à auvent.

Les bâtiments ont été largement remaniés au 20e et 21e siècle.

Période(s) principale(s) : 1er quart 18e siècle, 3e quart 18e siècle, 1ère moitié 19e siècle

Période(s) secondaire(s) : 20e siècle, 1er quart 21e siècle

Dates : 1704 (porte la date), 1758 (porte la date)

Description

L'édifice est une ferme à cour fermée et bâtiments disjoints. Il subsiste trois bâtiments sur les quatre figurés sur le plan de 1831, le bâtiment oriental a disparu depuis.

Le bâtiment sud à destination de logis, en rez-de-chaussée, à une toiture à long pans couvert de petites tuiles, est percé sur ses murs gouttereaux d'une série de fenêtres au linteau en arc segmentaire. Le tracé de l'encadrement d'une ancienne porte obturée subsiste au sud. La clé de l'arc de son linteau est ornée de motifs décoratifs (étoile, coeur) gravés ainsi que la date de 1758. Une fenêtre dont le linteau monolithe en arc est orné de gravures dont, sur un bandeau, des sculptures de chevrons, jouxte cette ancienne porte. A l'intérieur, contre le mur oriental du bâtiment subsiste une cheminée dont le manteau est lui aussi gravé de motifs ornementaux (arêtes de poisson et rosaces).

Le bâtiment occidental, fortement remanié est probablement une ancienne écurie ayant conservé quelques éléments d'origine dont une porte simple à linteau de bois et une poutre portant la date de 1704.

La grange étable, de grandes dimensions, en rez-de-chaussée, au haut toit à longs pans couvert de petites tuiles, possède en son centre un "battan" particularisé uniquement par son débordement dans la toiture et sa couverture en croupe. De

façon atypique au sein des formes déjà rencontrées sur l'aire d'étude concernée, à auvent, il est non débordant en plan, mais rentrant.

Eléments descriptifs

Matériau(x) du gros-oeuvre, mise en oeuvre et revêtement : calcaire, moellon, enduit partiel

Matériau(x) de couverture : tuile plate, tuile plate mécanique

Étage(s) ou vaisseau(x) : en rez-de-chaussée

Couvrements :

Type(s) de couverture : toit à longs pans, croupe

Escaliers :

Décor

Techniques : sculpture

Représentations : bâton brisé, coeur, étoile

Statut, intérêt et protection

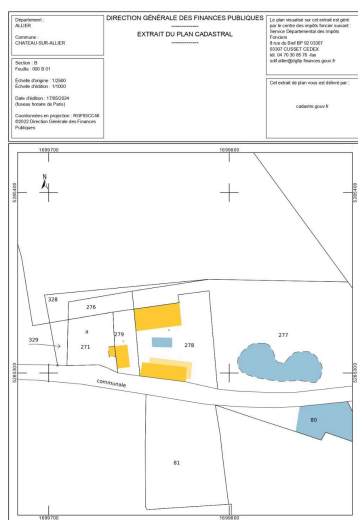
Statut de la propriété : propriété d'une personne privée

Références documentaires

Documents d'archive

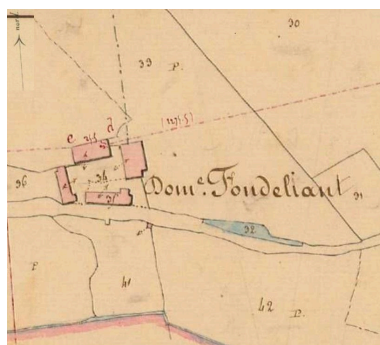
- **Château-sur-Allier : tableau indicatif des propriétés foncières. [1833]**
Château-sur-Allier : tableau indicatif des propriétés foncières, de leurs contenances et de leurs revenus (section A-D) : [1833]
parcelles 34 et 35
AD Allier : 3P 371
- **Château-sur-Allier : matrice des propriétés foncières (non bâties et bâties) (1835-1914).**
Château-sur-Allier : matrice des propriétés foncières (non bâties et bâties) (1835-1914)
Parcelles 34 35
AD Allier : 3P 372

Illustrations



Plan cadastral mis à jour en 2022. Consulté en ligne en 2024.

Dess. Service du cadastre
IVR84_20240300059NUDA



Extrait de : Château-sur-Allier, section B dite de Fondeliant en deux feuilles, 1ère feuille terminée en 1831 par Mr Margettat géomètre secondaire. 1/25000.

Phot. Service du cadastre
IVR84_20240300060NUCA



Vue générale de la grange étable.

Phot. Christian Parisey

IVR84_20230300411NUC4A



Vue générale du bâtiment occidental.
Phot. Christian Parisey
IVR84_20230300412NUC4A



Bâtiment occidental : date gravée sur une poutre : 1704.
Phot. Christian Parisey
IVR84_20230300410NUC4A



Vue côté sud du bâtiment méridional.
Phot. Christian Parisey
IVR84_20230300413NUC4A



Vue du sud ouest.
Phot. Christian Parisey
IVR84_20230300414NUC4A



Détail d'une fenêtre au linteau sculpté et gravé, au sud du bâtiment méridional.
Phot. Christian Parisey
IVR84_20230300415NUC4A



Détail d'une clef d'arc gravée : porte obturée du mur gouttereau sud du bâtiment méridional.
Phot. Christian Parisey
IVR84_20230300416NUC4A



Intérieur du bâtiment méridional : détail de la cheminée au manteau gravé.
Phot. Christian Parisey
IVR84_20230300409NUC4A

Dossiers liés

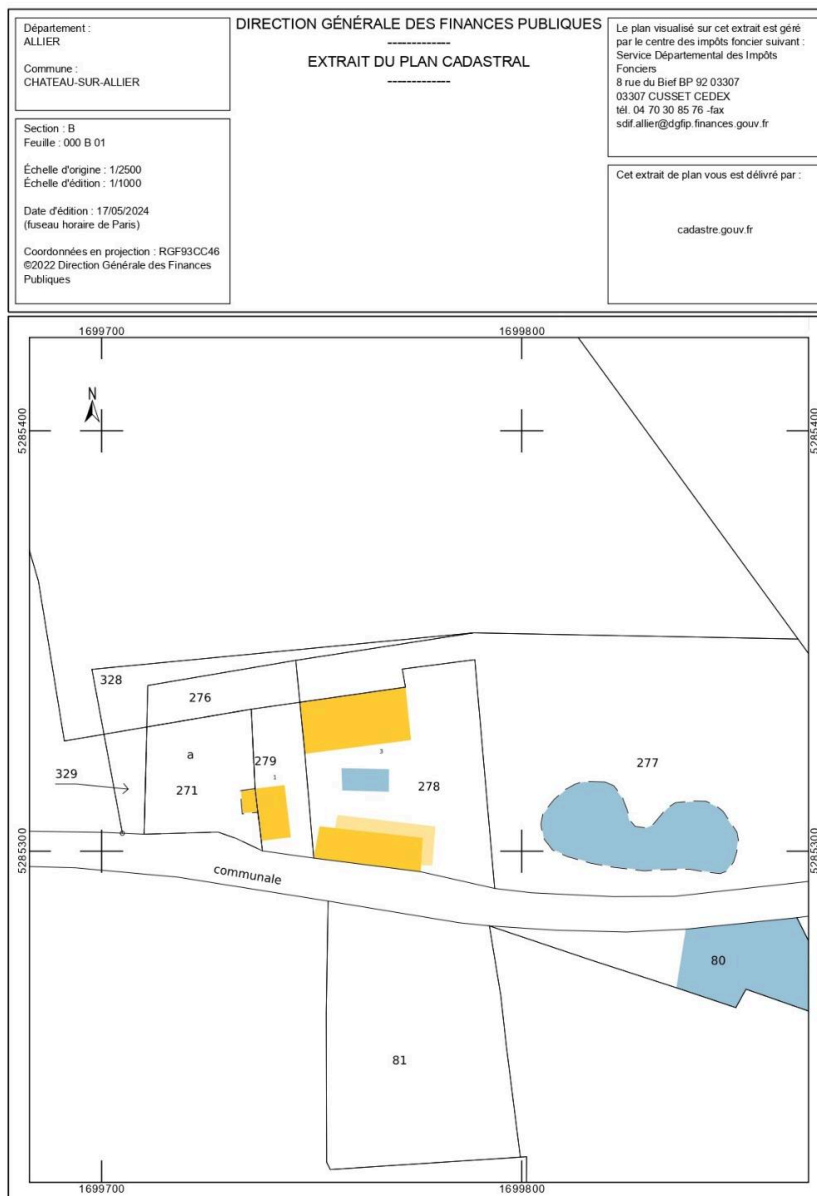
Dossiers de synthèse :

Présentation de la commune de Château-sur-Allier (IA03000609) Auvergne, Allier, Château-sur-Allier

Oeuvre(s) contenue(s) :

Auteur(s) du dossier : Maryse Durin-Tercelin, Maryse Durin-Tercelin

Copyright(s) : © Région Auvergne-Rhône-Alpes, Inventaire général du patrimoine culturel



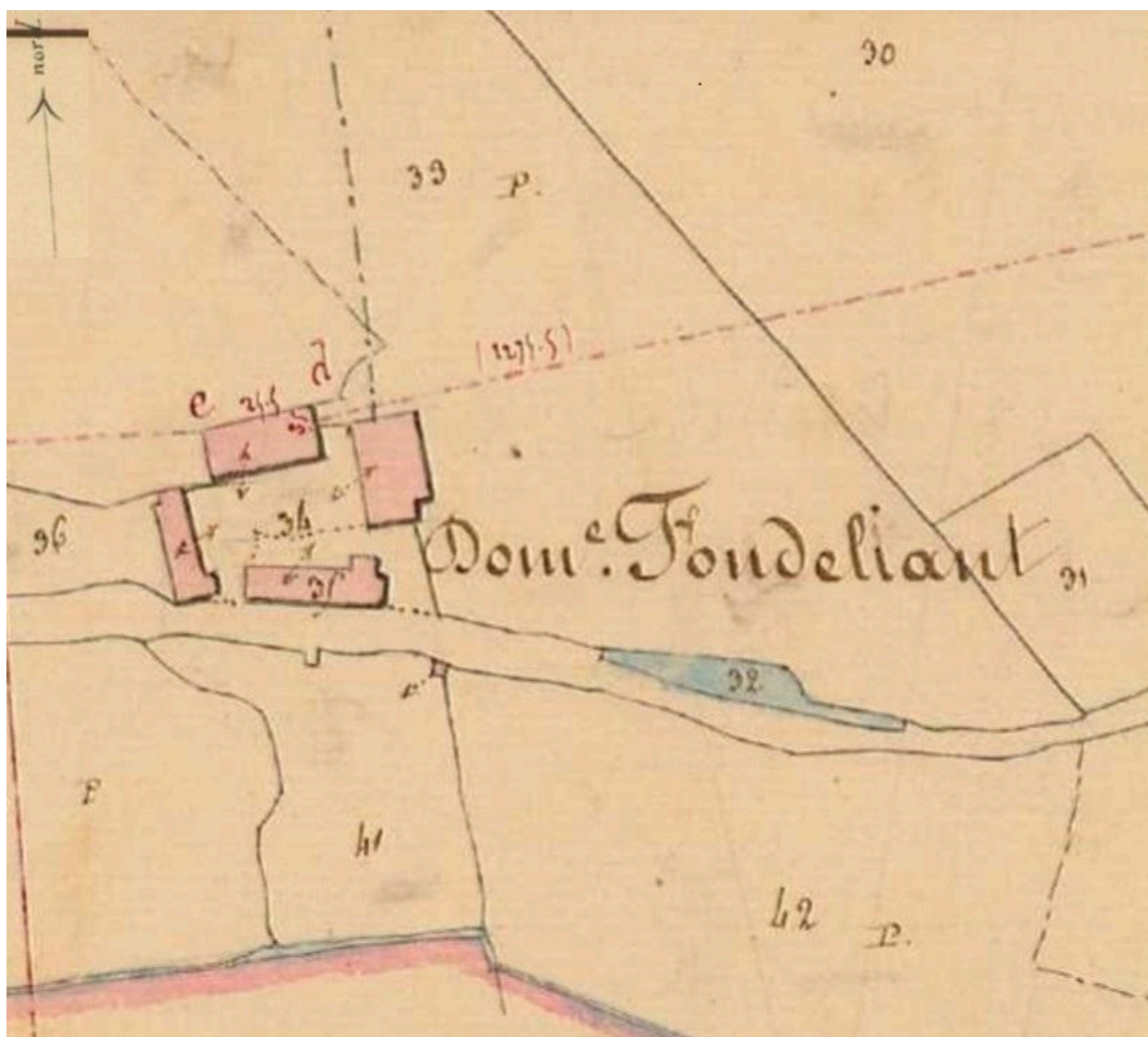
Plan cadastral mis à jour en 2022. Consulté en ligne en 2024.

IVR84_20240300059NUDA

Auteur de l'illustration : Service du cadastre

© Ministère des finances, CIDF, Service du cadastre

communication libre, reproduction soumise à autorisation



Extrait de : Château-sur-Allier, section B dite de Fondeliant en deux feuilles, 1ère feuille terminée en 1831 par Mr Margettat géomètre secondaire. 1/25000.

IVR84_20240300060NUCA

Auteur de l'illustration : Service du cadastre

© Ministère des finances, CIDF, Service du cadastre

communication libre, reproduction soumise à autorisation



Vue générale de la grange étable.

IVR84_20230300411NUC4A

Auteur de l'illustration : Christian Parisey

© Région Auvergne-Rhône-Alpes, Inventaire général du patrimoine culturel
communication libre, reproduction soumise à autorisation



Vue générale du bâtiment occidental.

IVR84_20230300412NUC4A

Auteur de l'illustration : Christian Parisey

© Région Auvergne-Rhône-Alpes, Inventaire général du patrimoine culturel
communication libre, reproduction soumise à autorisation



Bâtiment occidental : date gravée sur une poutre : 1704.

IVR84_20230300410NUC4A

Auteur de l'illustration : Christian Parisey

© Région Auvergne-Rhône-Alpes, Inventaire général du patrimoine culturel
communication libre, reproduction soumise à autorisation



Vue côté sud du bâtiment méridional.

IVR84_20230300413NUC4A

Auteur de l'illustration : Christian Parisey

© Région Auvergne-Rhône-Alpes, Inventaire général du patrimoine culturel
communication libre, reproduction soumise à autorisation



Vue du sud ouest.

IVR84_20230300414NUC4A

Auteur de l'illustration : Christian Parisey

© Région Auvergne-Rhône-Alpes, Inventaire général du patrimoine culturel
communication libre, reproduction soumise à autorisation



Détail d'une fenêtre au linteau sculpté et gravé, au sud du bâtiment méridional.

IVR84_20230300415NUC4A

Auteur de l'illustration : Christian Parisey

© Région Auvergne-Rhône-Alpes, Inventaire général du patrimoine culturel
communication libre, reproduction soumise à autorisation



Détail d'une clef d'arc gravée : porte obturée du mur gouttereau sud du bâtiment méridional.

IVR84_20230300416NUC4A

Auteur de l'illustration : Christian Parisey

© Région Auvergne-Rhône-Alpes, Inventaire général du patrimoine culturel
communication libre, reproduction soumise à autorisation



Intérieur du bâtiment méridional : détail de la cheminée au manteau gravé.

IVR84_20230300409NUC4A

Auteur de l'illustration : Christian Parisey

© Région Auvergne-Rhône-Alpes, Inventaire général du patrimoine culturel
communication libre, reproduction soumise à autorisation