



Lyon 3e
108 boulevard Pinel

hôpital d'instruction des armées Desgenettes

Références du dossier

Numéro de dossier : IA69000601
Date de l'enquête initiale : 2001
Date(s) de rédaction : 1997
Cadre de l'étude : inventaire topographique Inventaire de la Ville de Lyon
Degré d'étude : monographié

Désignation

Dénomination : hôpital
Genre du destinataire : de militaires
Appellation : Desgenettes

Compléments de localisation

Milieu d'implantation : en ville
Références cadastrales : 1999, BX, 4

Historique

L' hôpital d'instruction des armées Desgenettes est construit pendant la Seconde Guerre mondiale en remplacement de l'ancien hôpital militaire de Lyon établi depuis 1832 sur la rive droite du Rhône, à proximité de l'hôpital de la Charité. Il est inauguré en 1946.

Période(s) principale(s) : 2e quart 20e siècle

Description

Éléments descriptifs

Typologies et état de conservation

État de conservation : bon état

Statut, intérêt et protection

Un permis de construire est déposé en janvier 2001 auprès de la Direction de l'Aménagement urbain de la Ville de Lyon : il concerne la surélévation entraînant une modification de la façade principale. En 2004, le Service départemental de l'Architecture et du Patrimoine demande à ce que l'Inventaire soit consulté avant modifications de la chapelle ; des travaux ou démolition concernant le bloc opératoire le plus ancien, les ateliers et le château d'eau sont prévus pour les années à venir.

Statut de la propriété : propriété publique

Références documentaires

Bibliographie

- **Hôpital d'instruction des Armées Desgenettes. Ministère de la Défense, Service de Santé des Armées,**

Hôpital d'instruction des Armées Desgenettes. Ministère de la Défense, Service de Santé des Armées,
plaquette de présentation distribuée aux patients à leur arrivée [vers 1990]
p. 4

Périodiques

- **DREYER, Francis. Histoire de l'hôpital. L'éclairage des salles d'opération aux XIXe et XXe**
DREYER, Francis. *Histoire de l'hôpital. L'éclairage des salles d'opération aux XIXe et XXe siècles : l'apparition du scialytique.* **In Situ**, n° 10, 19 mai 2009, http://www.revue.inventaire.culture.gouv.fr/insitu/insitu/article.xsp?numero=10&id_article=dreyer-1198

Annexe 1

Hospices civils de Lyon. Conseil général d'administration, Commission générale, séance du 13 décembre 1922. Présidence de M. Brizon. Ordre du jour : Lettre de M. le Marie relative à l'hôpital de Grange-Blanche et à la désaffectation de l'hôtel-Dieu et de la Charité. 29 pages. (AC Lyon, fonds des Hospices civils de Lyon, 1 LP 1027)
(...)

Le doyen Lépine donne lecture de son rapport (...)

Mais il y a l'École de Santé militaire ; il ne s'agit pas seulement des intérêts de la Faculté ; je n'apprends à personne que l'hôpital Desgenettes est limitrophe de la Charité et que le terrain laissé libre est lié à l'utilisation de Desgenettes ; c'est dans ces conditions qu'il est apparu au chef du service de santé militaire aussi bien qu'à la Faculté qu'il serait tout à fait désirable que le nouvel hôpital militaire qu'il faudra bien nécessairement installer en remplacement de Desgenettes lorsque vous aurez obtenu sa désaffectation, soit installé dans le voisinage très immédiat de Grange-Blanche.

Comme Doyen de la Faculté, je ne puis accepter que les élèves militaires soient amenés à l'autre bout de la ville à peu près aux heures où ils doivent se trouver ici et que par conséquent, pour des motifs légitimes, leur instruction soit compromise. Il y va de la santé de nos jeunes soldats que les études des futurs médecins militaires soient faites à Lyon avec le maximum de ressources dont ils peuvent disposer ; il ne suffit pas qu'ils viennent seulement à l'heure des cours, il faut qu'ils travaillent effectivement et qu'ils aient tout près d'eux un hôpital militaire où ils apprennent certaines choses que nous ne pouvons pas leur apprendre. Donc, pour apprendre leur métier, il est nécessaire que, au voisinage immédiat de Grange-Blanche se trouve installé l'hôpital militaire. Comment ? Cela ne nous regarde pas ; (...)


Illustrations



Vue générale du bâtiment principal
Phot. Bernard Ducouret
IVR82_20016900904NUCA



Bâtiment principal : l'escalier
Phot. Didier Gourbin
IVR82_20046902027X



Bâtiment principal : l'escalier
Phot. Didier Gourbin
IVR82_20046902026X




Bâtiment principal : le bloc opératoire
Phot. Didier Gourbin
IVR82_20046902030X




Bâtiment principal, le bloc opératoire : vue partielle
Phot. Didier Gourbin
IVR82_20046902029X



Bâtiment principal, le bloc opératoire : vue partielle
Phot. Didier Gourbin
IVR82_20046902031X




Bâtiment principal, le bloc opératoire : détail de l'éclairage
Phot. Didier Gourbin
IVR82_20046902032X



Bâtiment principal : le bloc opératoire vu du dessus
Phot. Didier Gourbin
IVR82_20046902028X



La chapelle : chevet
Phot. Didier Gourbin
IVR82_20046902016X



Ateliers et château d'eau
Phot. Didier Gourbin
IVR82_20046902017X




Le château d'eau : vue générale extérieure
Phot. Didier Gourbin
IVR82_20046902018P



Le château d'eau : détail de la porte
Phot. Didier Gourbin
IVR82_20046902019X



Le château d'eau : vue
intérieure, partie inférieure
Phot. Didier Gourbin
IVR82_20046902020XE



Le château d'eau : vue
intérieure, partie supérieure
Phot. Didier Gourbin
IVR82_20046902022XE



Le château d'eau : vue
intérieure, détail des colonnes
Phot. Didier Gourbin
IVR82_20046902024X



Le château d'eau : vue
intérieure, détail des colonnes
Phot. Didier Gourbin
IVR82_20046902025X

Dossiers liés

Dossiers de synthèse :

Présentation du secteur d'étude Lyon (IA69004589) Rhône-Alpes, Rhône, Lyon

Oeuvre(s) contenue(s) :

Auteur(s) du dossier : Françoise Vitali, Véronique Belle

Copyright(s) : © Région Rhône-Alpes, Inventaire général du patrimoine culturel ; © Ville de Lyon



Vue générale du bâtiment principal

IVR82_20016900904NUCA

Auteur de l'illustration : Bernard Ducouret

© Région Rhône-Alpes, Inventaire général du patrimoine culturel ; © Ville de Lyon
reproduction soumise à autorisation du titulaire des droits d'exploitation



Bâtiment principal : l'escalier

IVR82_20046902027X

Auteur de l'illustration : Didier Gourbin

© Région Rhône-Alpes, Inventaire général du patrimoine culturel ; © Ville de Lyon
reproduction soumise à autorisation du titulaire des droits d'exploitation



Bâtiment principal : l'escalier

IVR82_20046902026X

Auteur de l'illustration : Didier Gourbin

© Région Rhône-Alpes, Inventaire général du patrimoine culturel ; © Ville de Lyon
reproduction soumise à autorisation du titulaire des droits d'exploitation



Bâtiment principal : le bloc opératoire

IVR82_20046902030X

Auteur de l'illustration : Didier Gourbin

© Région Rhône-Alpes, Inventaire général du patrimoine culturel ; © Ville de Lyon
reproduction soumise à autorisation du titulaire des droits d'exploitation



Bâtiment principal, le bloc opératoire : vue partielle

IVR82_20046902029X

Auteur de l'illustration : Didier Gourbin

© Région Rhône-Alpes, Inventaire général du patrimoine culturel ; © Ville de Lyon
reproduction soumise à autorisation du titulaire des droits d'exploitation




Bâtiment principal, le bloc opératoire : vue partielle

IVR82_20046902031X

Auteur de l'illustration : Didier Gourbin

© Région Rhône-Alpes, Inventaire général du patrimoine culturel ; © Ville de Lyon
reproduction soumise à autorisation du titulaire des droits d'exploitation




Bâtiment principal, le bloc opératoire : détail de l'éclairage

IVR82_20046902032X

Auteur de l'illustration : Didier Gourbin

© Région Rhône-Alpes, Inventaire général du patrimoine culturel ; © Ville de Lyon
reproduction soumise à autorisation du titulaire des droits d'exploitation



Bâtiment principal : le bloc opératoire vu du dessus

IVR82_20046902028X

Auteur de l'illustration : Didier Gourbin

© Région Rhône-Alpes, Inventaire général du patrimoine culturel ; © Ville de Lyon
reproduction soumise à autorisation du titulaire des droits d'exploitation



La chapelle : chevet

IVR82_20046902016X

Auteur de l'illustration : Didier Gourbin

© Région Rhône-Alpes, Inventaire général du patrimoine culturel ; © Ville de Lyon
reproduction soumise à autorisation du titulaire des droits d'exploitation



Ateliers et château d'eau

IVR82_20046902017X

Auteur de l'illustration : Didier Gourbin

© Région Rhône-Alpes, Inventaire général du patrimoine culturel ; © Ville de Lyon
reproduction soumise à autorisation du titulaire des droits d'exploitation



Le château d'eau : vue générale extérieure

IVR82_20046902018P

Auteur de l'illustration : Didier Gourbin

© Région Rhône-Alpes, Inventaire général du patrimoine culturel ; © Ville de Lyon
reproduction soumise à autorisation du titulaire des droits d'exploitation



Le château d'eau : détail de la porte

IVR82_20046902019X

Auteur de l'illustration : Didier Gourbin

© Région Rhône-Alpes, Inventaire général du patrimoine culturel ; © Ville de Lyon
reproduction soumise à autorisation du titulaire des droits d'exploitation



Le château d'eau : vue intérieure, partie inférieure

IVR82_20046902020XE

Auteur de l'illustration : Didier Gourbin

© Région Rhône-Alpes, Inventaire général du patrimoine culturel ; © Ville de Lyon
reproduction soumise à autorisation du titulaire des droits d'exploitation



Le château d'eau : vue intérieure, partie supérieure

IVR82_20046902022XE

Auteur de l'illustration : Didier Gourbin

© Région Rhône-Alpes, Inventaire général du patrimoine culturel ; © Ville de Lyon
reproduction soumise à autorisation du titulaire des droits d'exploitation



Le château d'eau : vue intérieure, détail des colonnes

IVR82_20046902024X

Auteur de l'illustration : Didier Gourbin

© Région Rhône-Alpes, Inventaire général du patrimoine culturel ; © Ville de Lyon
reproduction soumise à autorisation du titulaire des droits d'exploitation



Le château d'eau : vue intérieure, détail des colonnes

IVR82_20046902025X

Auteur de l'illustration : Didier Gourbin

© Région Rhône-Alpes, Inventaire général du patrimoine culturel ; © Ville de Lyon
reproduction soumise à autorisation du titulaire des droits d'exploitation