Rhône-Alpes, Savoie
Saint-Genix-sur-Guiers
La Toniette
La Toniette

Moulin du Bachelin

Références du dossier

Numéro de dossier : IA73002607
Date de l'enquête initiale : 2009
Date(s) de rédaction : 2010
Cadre de l'étude : patrimoine industriel Patrimoine hydraulique des Pays de Savoie
Degré d'étude : monographié

Désignation

Dénomination : moulin
Parties constituantes non étudiées : atelier de fabrication, logement patronal

Compléments de localisation

Milieu d'implantation : en écart
Réseau hydrographique : Ruisseau du Bachelin
Références cadastrales : 2007, C, 226

Historique

La mappe sarde de 1732 fait apparaître trois artifices (un battoir et deux moulins) le long du ruisseau du Bachelin (parcelles 1312, 1314, 1315) appartenant à Margueritte Devilly. Dans le premier quart du 20e siècle, seul les deux moulins (parcelles 273, 274) sont encore imposés sous le nom de Berlioz.

Période(s) principale(s) : 2e quart 18e siècle

Description

Le site se compose de deux bâtiments de plan rectangulaire. Le bâtiment, à l'ouest, est sur deux niveaux : un rez-de-chaussée et un étage. Le second dispose d'un rez-de-chaussée. Les deux bâtiments ont des toits à longs pans : le premier est recouvert d'ardoise, le second est en ardoise et en tuile plate. Les deux bâtiments sont reconvertis en logement (?).

Eléments descriptifs

Matériau(x) du gros-oeuvre, mise en oeuvre et revêtement : pierre
Matériau(x) de couverture : ardoise, tuile plate
Plan : plan rectangulaire régulier
Étage(s) ou vaisseau(x) : rez-de-chaussée, 1 étage carré
Type(s) de couverture : toit à longs pans
Énergies : énergie hydraulique

Typologies et état de conservation

État de conservation : remanié

Statut, intérêt et protection

Statut de la propriété : propriété privée

Références documentaires

Documents figurés

- **Cadastre actuel de 2007**
  Cadastre actuel, consulté en 2007 (Accès internet : <URL : https://www.cadastre.gouv.fr/scpc/rechercherPlan.do#)

Bibliographie

- **PAILLARD Philippe (dir.), Histoire des communes savoyardes : Chambéry, T.1, 1982.**
  PAILLARD, Philippe (dir.). *Histoire des communes savoyardes. Tome 1 : Chambéry et ses environs. Le Petit Bugey*, Roanne Le Coteau : éditions Horvath, 1982.
  p. 367

Illustrations

Cadastre de 1732. Cadastre de 1728 AD Savoie. C 3972
Phot. Yannick Milleret
IVR82_20107300575NUCA

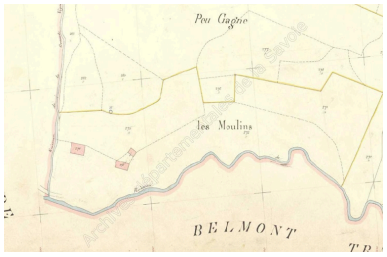

Premier cadastre français, 1914. Cadastre de 1914 AD Savoie. 3P 7236
Phot. Yannick Milleret
IVR82_20107300576NUCA

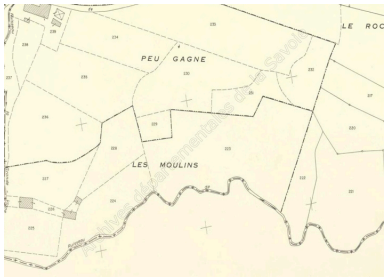

Cadastre rénové, 1975-1988. Cadastre de 1975-1988 AD Savoie. 3P 7237
Phot. Yannick Milleret
IVR82_20107300577NUCA

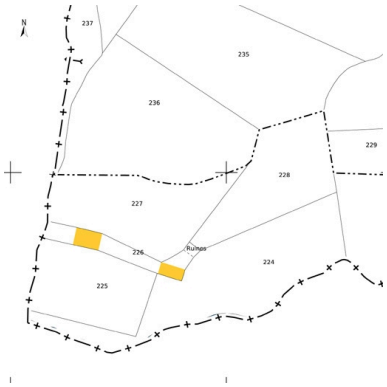

Cadastre actuel, 2007
Phot. Yannick Milleret
IVR82_20107300578NUCA

Vue générale du moulin, ouest
Phot. Yannick Milleret
IVR82_20107300579NUCA

Dossiers liés

Dossiers de synthèse :
Patrimoine hydraulique de la Savoie : présentation de l'étude départementale (IA00141274) Rhône-Alpes, Savoie, Savoie
Oeuvre(s) contenue(s) :
Oeuvre(s) en rapport :

Paysage du bassin-versant du Guiers (IA73002678) Rhône-Alpes, Savoie, La Bridoire

Auteur(s) du dossier : Yannick Milleret
Copyright(s) : © Région Rhône-Alpes, Inventaire général du patrimoine culturel ; © Assemblée des Pays de Savoie

Cadastre de 1732. Cadastre de 1728 AD Savoie. C 3972

Référence du document reproduit :

- **Cadastre de 1732Cadastre de 1728**
  Cadastre de 1732Cadastre de 1728
  AD Savoie : C 3972

IVR82_20107300575NUCA
Auteur de l'illustration : Yannick Milleret
© Région Rhône-Alpes, Inventaire général du patrimoine culturel ; © Assemblée des Pays de Savoie
reproduction soumise à autorisation du titulaire des droits d'exploitation

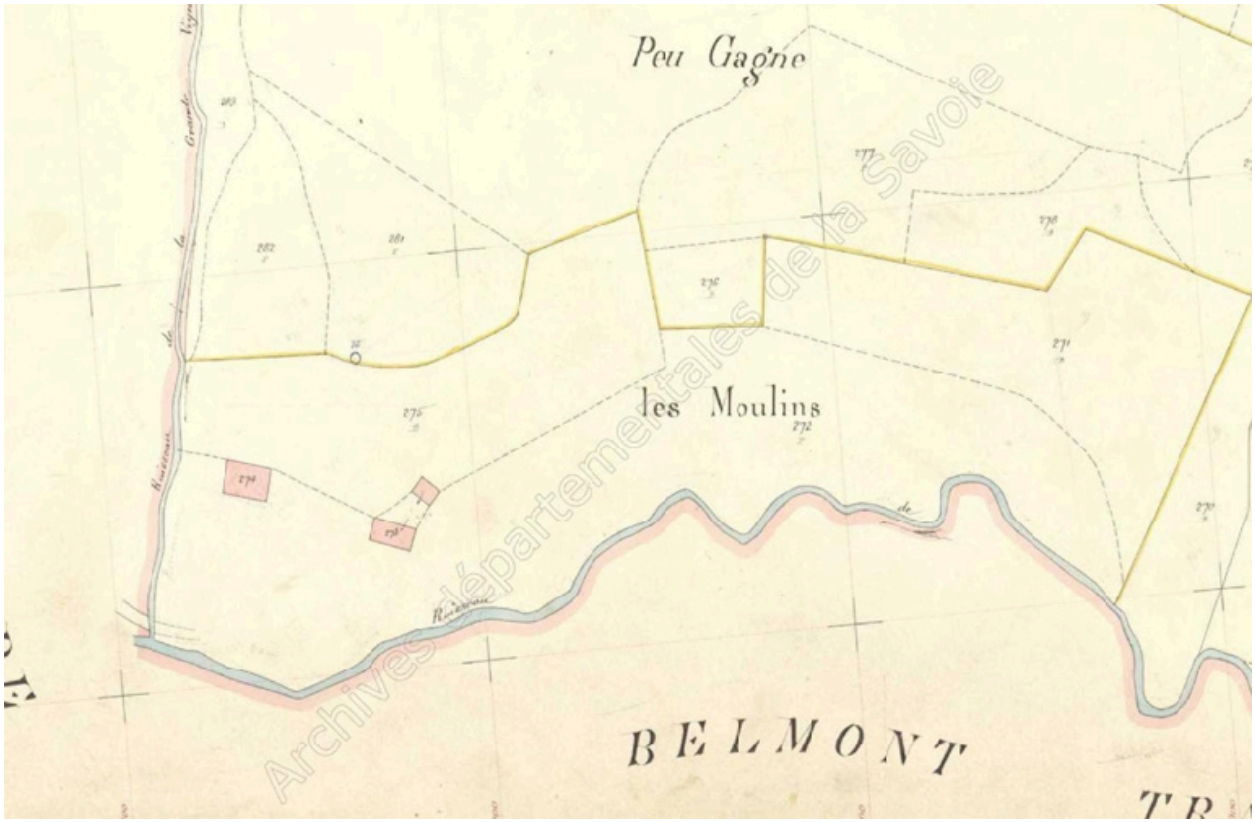

Premier cadastre français, 1914. Cadastre de 1914 AD Savoie. 3P 7236

Référence du document reproduit :

- **Premier cadastre françaisCadastre de 1914**
  Premier cadastre françaisCadastre de 1914
  AD Savoie : 3P 7236

IVR82_20107300576NUCA
Auteur de l'illustration : Yannick Milleret
© Région Rhône-Alpes, Inventaire général du patrimoine culturel ; © Assemblée des Pays de Savoie
reproduction soumise à autorisation du titulaire des droits d'exploitation

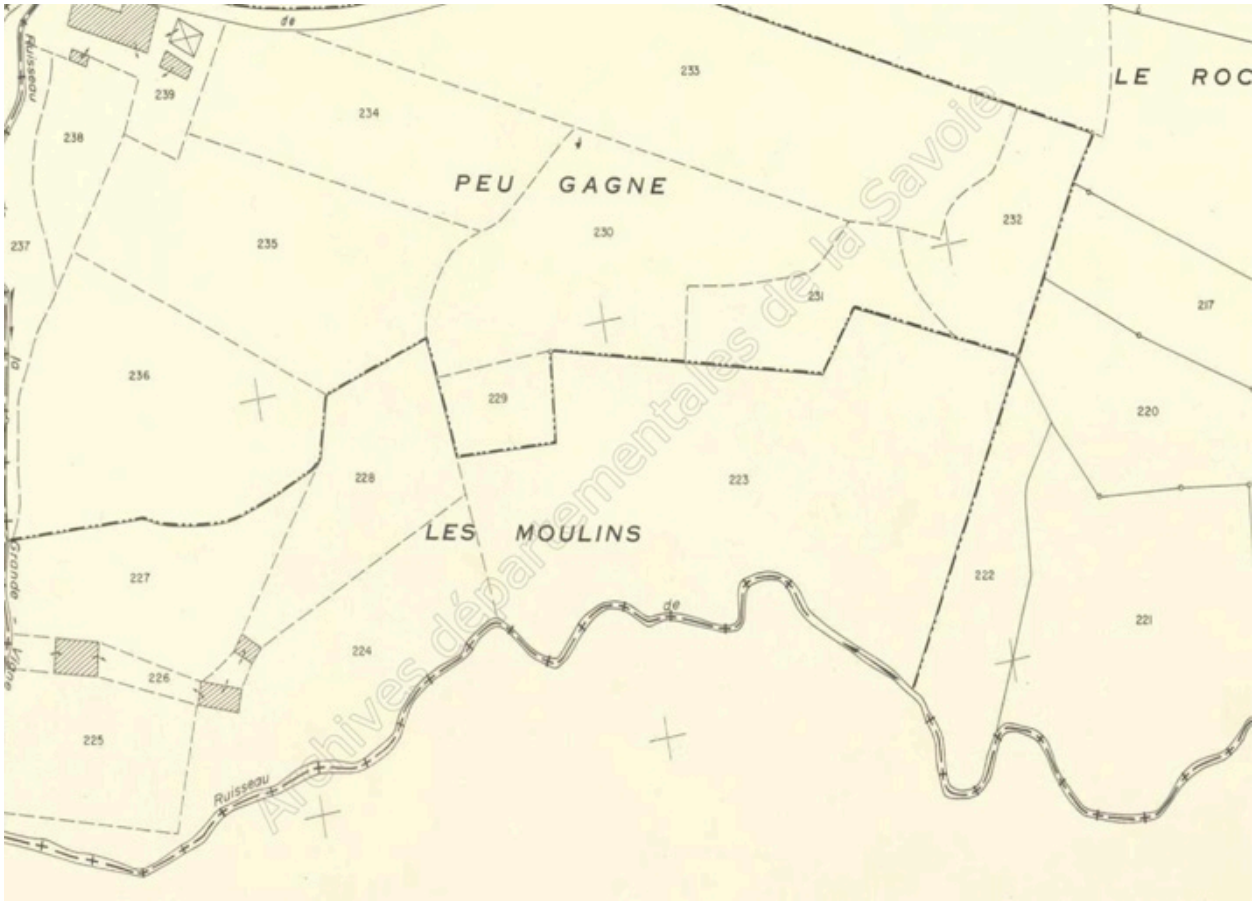

Cadastre rénové, 1975-1988. Cadastre de 1975-1988 AD Savoie. 3P 7237

Référence du document reproduit :

- **Cadastre rénovéCadastre de 1975-1988**
  Cadastre rénovéCadastre de 1975-1988
  AD Savoie : 3P 7237

IVR82_20107300577NUCA
Auteur de l'illustration : Yannick Milleret
© Région Rhône-Alpes, Inventaire général du patrimoine culturel ; © Assemblée des Pays de Savoie
reproduction soumise à autorisation du titulaire des droits d'exploitation

Cadastre actuel, 2007

Référence du document reproduit :

- **Cadastre actuel de 2007**
  Cadastre actuel, consulté en 2007 (Accès internet : <URL : https://www.cadastre.gouv.fr/scpc/rechercherPlan.do#)

IVR82_20107300578NUCA
Auteur de l'illustration : Yannick Milleret
© Région Rhône-Alpes, Inventaire général du patrimoine culturel ; © Assemblée des Pays de Savoie
reproduction soumise à autorisation du titulaire des droits d'exploitation

Vue générale du moulin, ouest

IVR82_20107300579NUCA
Auteur de l'illustration : Yannick Milleret
© Région Rhône-Alpes, Inventaire général du patrimoine culturel ; © Assemblée des Pays de Savoie
reproduction soumise à autorisation du titulaire des droits d'exploitation