



Rhône-Alpes, Savoie  
Monthion  
Côte Chenay

## Scierie de Côte Chenay actuellement sans affectation

### Références du dossier

Numéro de dossier : IA73003498

Date de l'enquête initiale : 2014

Date(s) de rédaction : 2014

Cadre de l'étude : enquête thématique départementale Patrimoine hydraulique des Pays de Savoie

Degré d'étude : recensé

### Désignation

Dénomination : scierie

### Compléments de localisation

Milieu d'implantation : bâti lâche

Réseau hydrographique : Ruisseau de Monthion ; bassin-versant Isère inférieure-Val Gelon

Références cadastrales : 2014, A, 869

### Historique

Le 30 octobre 1877, Joseph Méry (cultivateur, fils de Jacques) demande l'autorisation de construire une scierie et un battoir à chanvre. L'autorisation est accordée par arrêté préfectoral du 23 janvier 1879. A priori le battoir n'est pas construit. La scierie est mentionnée dans le tableau des Ponts et chaussées de 1901 sur l'utilisation agricole et industrielle des cours d'eau (FR.AD073, 35SPC7). La scierie fonctionne jusque dans les années 1980. Actuellement elle est sans affectation.

Période(s) principale(s) : 4e quart 19e siècle ()

Dates : 1877 (daté par source)

### Description

La scierie est implantée en rive gauche du ruisseau de Monthion. A l'origine, la prise d'eau se faisait sans barrage ni retenue, au moyen d'une planche ou d'un bourrelet de graviers. L'eau s'engageait dans un canal en charpente de 18 mètres de long. Par la suite, le canal est remplacé par une conduite et un réservoir est aménagé. La scierie était équipée d'une roue par dessus de 1,30 mètre de diamètre (FR.AD073, 82S22). Actuellement le bâtiment est en mauvais état. Construit dans la pente, il est de plan rectangulaire sur un niveau. Sa structure de bois repose sur un soubassement en pierre. La scierie est fermée par des essentages de planches et couverte d'un toit en tôle. Des tronçons de conduite métallique sont toujours visibles. Une grande partie des mécanismes et du matériel ne sont plus en place. L'ouvrage *Anciens moulins en Combe de Savoie* (H.Barthélémy, 2014) nous apprend que la scierie était équipée d'un entraînement à chaîne.

### Éléments descriptifs

Matériau(x) du gros-oeuvre, mise en oeuvre et revêtement : bois essentage de planches ; pierre

Matériau(x) de couverture : métal en couverture

Plan : plan rectangulaire régulier

Étage(s) ou vaisseau(x) : rez-de-chaussée

Couvrements :

Énergies : énergie hydraulique

## Typologies et état de conservation

État de conservation : mauvais état

## Statut, intérêt et protection

La scierie est implantée au bord de la route allant de Monthion à Notre-Dame-des-Millières.

Le mécanisme de la scierie est représenté dans l'ouvrage : H.Barthélémy, Anciens moulins en Combe de Savoie, 2014, p.89.

Statut de la propriété : propriété de la commune

## Références documentaires

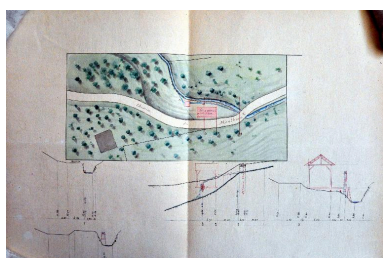
### Documents d'archive

- **FR.AD073, 82S22, 1861-1879.**  
FR.AD073 sous-série 82S22, Service hydraulique. Monthion. Scierie Velat (1861-1870), scierie et battoir à Chanvre Méry (Clausettes 1877-1879), 1861-1879.  
AD Savoie : 82S22
- **FR.AD073, 49SPC9, 1865-1879.**  
FR.AD073 sous-série 49SPC9, Ponts et chaussées, service hydraulique, Monthion, scieries Velat, Méry, 1865-1879.  
AD Savoie : 49SPC9
- **FR.AD073, 35SPC7, 1876-1909.**  
FR.AD073, 35SPC7, Ponts et chaussées, service hydraulique, Comptabilité, statistiques et affaires diverses (classement par année), 1876-1909.  
AD Savoie : 35SPC7
- **FR.AD073, J1706, Monthion, 1999.**  
FR.AD073, J1706, Inventaire des moulins de Savoie. Association des amis des moulins savoyards. Nicole Gotteland, Louis Crabières, commune Monthion, 1999.  
AD Savoie : J1706


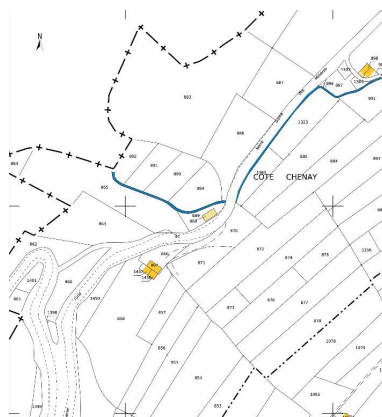
### Bibliographie

- **H.Barthélémy, Anciens moulins en Combe de Savoie, 2014.**  
H.Barthélémy, Anciens moulins en Combe de Savoie et bas Val d'Arly, Cahier du Vieux Conflans, n°175, Société des Amis du Vieux Conflans, Albertville, 2014.  
p.89  
CDP Savoie

### Illustrations



Plan du site, 1877  
(FR.AD073, 49SPC9).  
Autr. Clara Bérelle  
IVR82\_20147303638NUCA



Vue de la scierie avec la conduite  
d'amenée au premier plan.  
Phot. Clara Bérelle  
IVR82\_20147303640NUCA

Cadastre actuel, 2014.  
Autr. Clara Bérelle  
IVR82\_20147303639NUCA



Vue intérieure de la scierie.  
Phot. Clara Bérelle  
IVR82\_20147303642NUCA

Vue de la scierie.  
Phot. Clara Bérelle  
IVR82\_20147303641NUCA

## Dossiers liés

### Dossiers de synthèse :

Patrimoine hydraulique de la Savoie : présentation de l'étude départementale (IA00141274) Rhône-Alpes, Savoie, Savoie

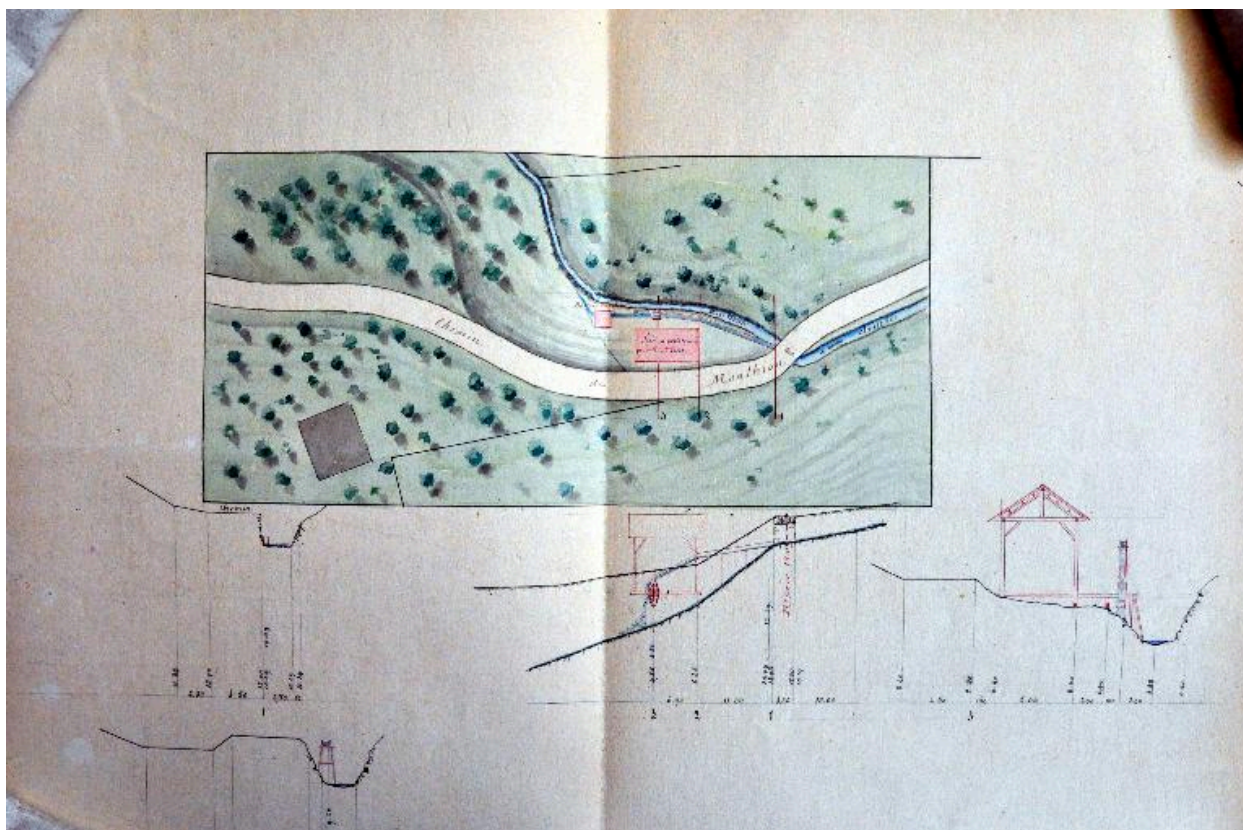
### Oeuvre(s) contenue(s) :

### Oeuvre(s) en rapport :

Paysage du bassin-versant de l'Isère inférieure et du Val Gelon (IA73003401) Aiton, Albertville, Allondaz, Arbin, Arvillard, Betton-Bettonet, Bonvillard, Bourget-en-Huile, Bourgneuf, Chamousset, Chamoux-sur-Gelon, Champ-Laurent, Châteauneuf, Chignin, Cléry, Coise-Saint-Jean-Pied-Gauthier, Cruet, Détrier, Étable, Francin, Fréterive, Frontenex, Gilly-sur-Isère, Grésy-sur-Isère, Grignon, Hauteville, La Chapelle-Blanche, La Chavanne, La Croix-de-la-Rochette, La Rochette, La Table, La Trinité, Laissaud, Le Pontet, Le Verneil, Les Marches, Les Mollettes, Mercury, Montaille, Montendry, Monthion, Montmélian, Myans, Notre-Dame-des-Millières, Pallud, Planaise, Plancherine, Presle, Rotherens, Sainte-Hélène-du-Lac, Sainte-Hélène-sur-Isère, Saint-Jean-de-la-Porte, Saint-Jeoire-Prieuré, Saint-Pierre-d'Albigny, Saint-Pierre-de-Soucy, Saint-Vital, Tournon, Verrens-Arvey, Villard-d'Héry, Villard-Léger, Villard-Sallet, Villaroux.

Auteur(s) du dossier : Clara Bérelle

Copyright(s) : © Région Rhône-Alpes, Inventaire général du patrimoine culturel ; © Assemblée des Pays de Savoie



Plan du site, 1877 (FR.AD073, 49SPC9).

IVR82\_20147303638NUCA

Auteur du document reproduit : Clara Bérelle

© Région Rhône-Alpes, Inventaire général du patrimoine culturel ; © Assemblée des Pays de Savoie ; © Archives départementales de la Savoie

reproduction soumise à autorisation du titulaire des droits d'exploitation



Cadastre actuel, 2014.

IVR82\_20147303639NUCA

Auteur du document reproduit : Clara Bérelle

© Ministère des finances, CIDF, Service du cadastre

reproduction soumise à autorisation du titulaire des droits d'exploitation



Vue de la scierie avec la conduite d'amenée au premier plan.

IVR82\_20147303640NUCA

Auteur de l'illustration : Clara Bérelle

© Région Rhône-Alpes, Inventaire général du patrimoine culturel ; © Assemblée des Pays de Savoie  
reproduction soumise à autorisation du titulaire des droits d'exploitation



Vue de la scierie.

IVR82\_20147303641NUCA

Auteur de l'illustration : Clara Bérelle

© Région Rhône-Alpes, Inventaire général du patrimoine culturel ; © Assemblée des Pays de Savoie  
reproduction soumise à autorisation du titulaire des droits d'exploitation

Vue intérieure de la scierie.

IVR82\_20147303642NUCA

Auteur de l'illustration : Clara Bérelle

© Région Rhône-Alpes, Inventaire général du patrimoine culturel ; © Assemblée des Pays de Savoie  
communication soumise à autorisation, reproduction soumise à autorisation