



Auvergne, Cantal
Saint-Flour
20 rue Marcellin-Boudet

Lycée polyvalent dit lycée de Haute-Auvergne

Références du dossier

Numéro de dossier : IA15000475
Date de l'enquête initiale : 2022
Date(s) de rédaction : 2023
Cadre de l'étude : enquête thématique régionale Patrimoine des lycées
Degré d'étude : recensé

Désignation

Dénomination : lycée
Précision sur la dénomination : lycée polyvalent
Appellation : de Haute-Auvergne
Parties constituantes non étudiées : cour, gymnase

Compléments de localisation

Milieu d'implantation : en ville
Références cadastrales : 2023, AM, 271

Historique

Lycée construit entre 2008 et 2012 sur le site de l'établissement du même nom, démoli (voir dossier IA15000474).
Inauguré en février 2012.
Établissement issu de la réunion de deux établissements indépendants et séparés : le lycée de Haute Auvergne et le lycée professionnel
Fusion effective à la rentrée 2000
Plan masse photo iphone 856 WR 32
Période(s) principale(s) : 1er quart 21e siècle ()
Dates : 2012 (daté par source)

Description

Éléments descriptifs

Typologies et état de conservation

État de conservation : bon état

Statut, intérêt et protection

Statut de la propriété : propriété de la région

Références documentaires

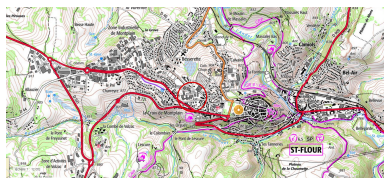
Documents d'archive

- **A Région Auvergne-Rhône-Alpes site de Clermont-Ferrand. 856 WR 32. Lycée de Haute-Auvergne et lycée professionnel, Saint-Flour. Présentation de l'établissement, du site et de l'opération. Programme du 1% décoration, 2002**
A Région Auvergne-Rhône-Alpes site de Clermont-Ferrand. 856 WR 32. **Lycée de Haute-Auvergne et lycée professionnel, Saint-Flour. Présentation de l'établissement, du site et de l'opération. Programme du 1% décoration, 2002**
A Région Auvergne-Rhône-Alpes site de Clermont-Ferrand : 856 WR 32

Documents figurés

- **[Plan schématique, état avant restructuration] / Millénaire 3 Consultants (ingénieur), 20 novembre 2002 (A Région Auvergne-Rhône-Alpes site de Clermont-Ferrand, 856 WR 32)**
[Plan schématique, état avant restructuration] / Millénaire 3 Consultants (ingénieur), 20 novembre 2002. 1 plan : Impr. numérique (A Région Auvergne-Rhône-Alpes site de Clermont-Ferrand, 856 WR 32)
A Région Auvergne-Rhône-Alpes site de Clermont-Ferrand : 856 WR 32

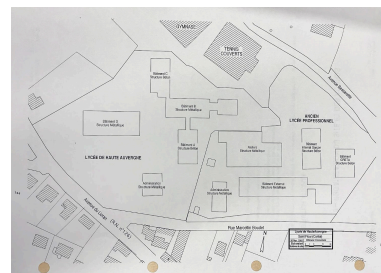
Illustrations



Plan de situation
Dess. IGN
IVR84_20231500096NUDA




Plan masse et de situation
Dess. Service du cadastre
IVR84_20231500095NUDA



Plan schématique avant restructuration, 2002 (A Région Auvergne-Rhône-Alpes site de Clermont-Ferrand, 856 WR 32)
Repro. Catherine Guégan,
Autr. Millénaire 3 Consultants
IVR84_20241500069NUCA



Vue aérienne
Repro. Gilles Fargues,
Autr. auteur inconnu
IVR84_20231500154NUCA



Galerie intérieure
Phot. Christian Parisey
IVR84_20241500118NUCA



Parvis du lycée avec l'installation de Michel Stefanini (1% artistique)
Phot. Christian Parisey
IVR84_20241500123NUCA

Dossiers liés

Dossiers de synthèse :

Présentation de l'aire d'étude des lycées publics de la Région Auvergne-Rhône-Alpes (IA00141303)

Oeuvre(s) contenue(s) :

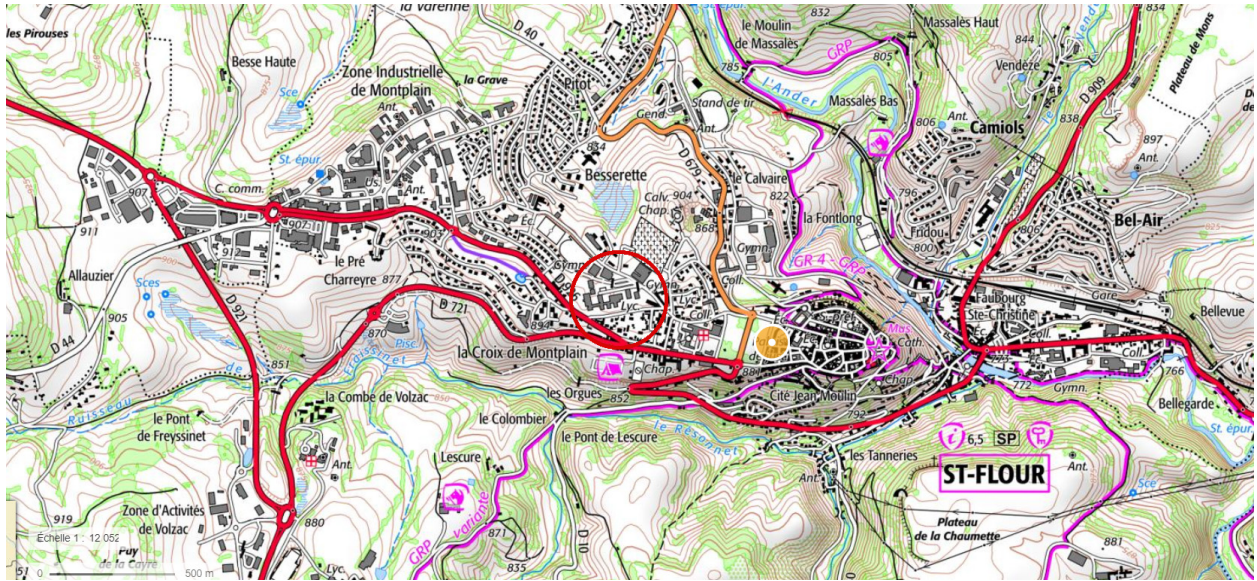
Installation, sculpture : Sémamorphose (IM15002267) Auvergne, Cantal, Saint-Flour, 20 rue Marcellin-Boudet

Oeuvre(s) en rapport :

Collège d'enseignement technique et lycée classique et moderne de garçons et de filles, dit lycée nationalisé puis lycée de Haute-Auvergne (partiellement détruit) (IA15000474) Auvergne, Cantal, Saint-Flour, 20 rue Marcellin-Boudet

Auteur(s) du dossier : Catherine Guégan

Copyright(s) : © Région Auvergne-Rhône-Alpes, Inventaire général du patrimoine culturel



Plan de situation

IVR84_20231500096NUDA

Auteur de l'illustration : IGN

© IGN

reproduction soumise à autorisation du titulaire des droits d'exploitation

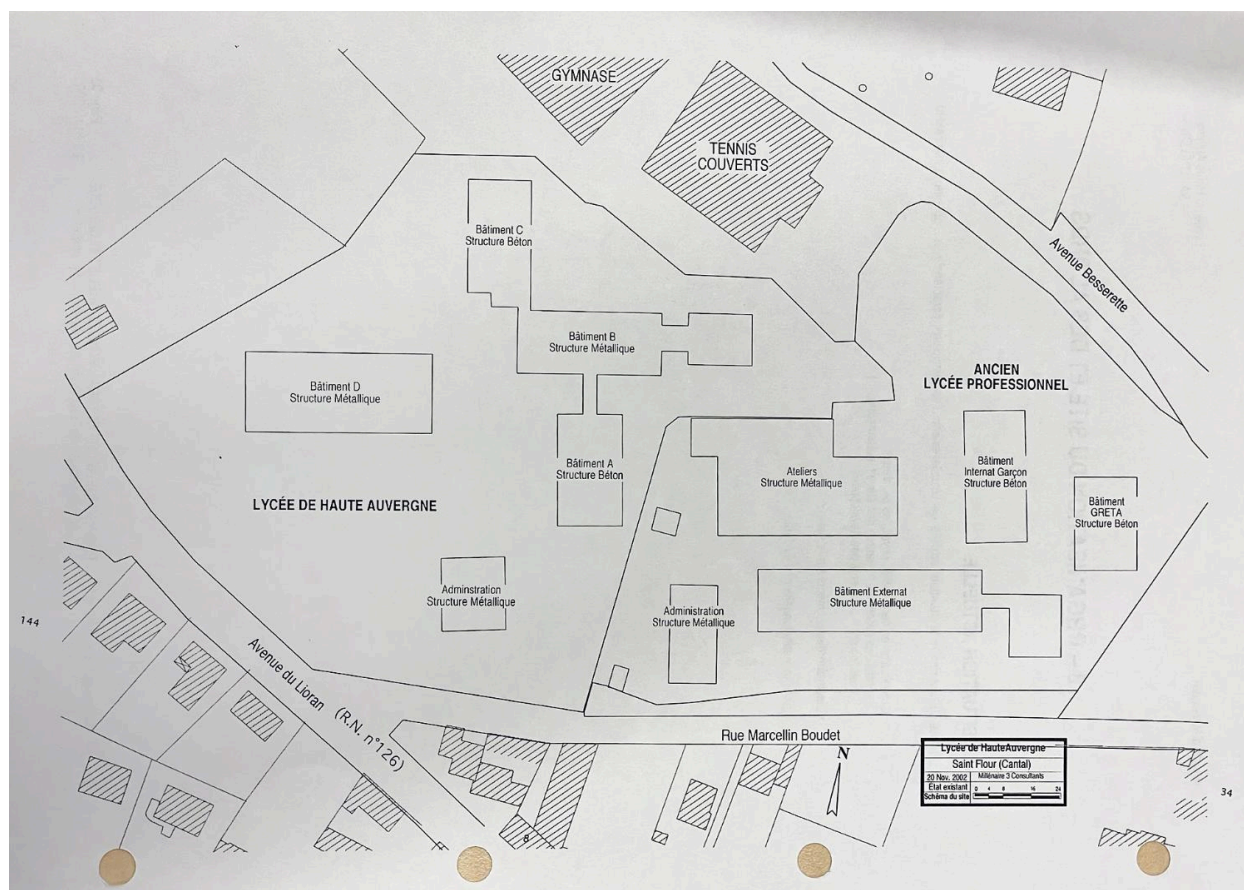


Plan masse et de situation

IVR84_20231500095NUDA

Auteur de l'illustration : Service du cadastre

© Ministère des finances et des comptes publics, www.cadastre.gouv.fr
reproduction soumise à autorisation du titulaire des droits d'exploitation



Plan schématique avant restructuration, 2002 (A Région Auvergne-Rhône-Alpes site de Clermont-Ferrand, 856 WR 32)

Référence du document reproduit :

- **[Plan schématique, état avant restructuration] / Millénaire 3 Consultants (ingénieur), 20 novembre 2002 (A Région Auvergne-Rhône-Alpes site de Clermont-Ferrand, 856 WR 32)**
[Plan schématique, état avant restructuration] / Millénaire 3 Consultants (ingénieur), 20 novembre 2002. 1 plan : Impr. numérique (A Région Auvergne-Rhône-Alpes site de Clermont-Ferrand, 856 WR 32)
A Région Auvergne-Rhône-Alpes site de Clermont-Ferrand : 856 WR 32

IVR84_20241500069NUCA

Auteur de l'illustration (reproduction) : Catherine Guégan

Auteur du document reproduit : Millénaire 3 Consultants

© Région Auvergne-Rhône-Alpes, Inventaire général du patrimoine culturel

reproduction soumise à autorisation du titulaire des droits d'exploitation




Vue aérienne

IVR84_20231500154NUCA

Auteur de l'illustration (reproduction) : Gilles Fargues

Auteur du document reproduit : auteur inconnu

© Région Auvergne-Rhône-Alpes, Inventaire général du patrimoine culturel
reproduction soumise à autorisation du titulaire des droits d'exploitation



Galerie intérieure

IVR84_20241500118NUCA

Auteur de l'illustration : Christian Parisey

© Région Auvergne-Rhône-Alpes, Inventaire général du patrimoine culturel
reproduction soumise à autorisation du titulaire des droits d'exploitation



Parvis du lycée avec l'installation de Michel Stefanini (1% artistique)

IVR84_20241500123NUCA

Auteur de l'illustration : Christian Parisey

© Région Auvergne-Rhône-Alpes, Inventaire général du patrimoine culturel
reproduction soumise à autorisation du titulaire des droits d'exploitation