Rhône-Alpes, Loire
Saint-Paul-d'Uzore
les Belles Dents d'en bas

Ferme

Références du dossier

Numéro de dossier : IA42003027
Date de l'enquête initiale : 2006
Date(s) de rédaction : 2012
Cadre de l'étude : inventaire topographique
Degré d'étude : étudié

Désignation

Dénomination : ferme
Destinations successives : maison
Parties constituantes non étudiées : puits, porcherie, four à pain, laiterie

Compléments de localisation

Milieu d'implantation : isolé
Références cadastrales : 1809, B, 218 ; 1986, B2, 115

Historique

Le toponyme des Belles-Dents dériverait du nom d'un propriétaire du site, mentionné au début du 14e siècle : *Petrus Belladens de Bargiis* (Dufour). Le domaine des Belles Dents a été légué à l'Hospice de Montbrison en 1727 par M. Beurrien, médecin. Il est représenté sur la carte de Cassini (2e moitié 18e siècle). En 1809 (plan cadastral), les bâtiments occupent déjà l'emprise des bâtiments existants aujourd'hui (sauf le hangar est) ; la partie la plus ancienne des constructions paraît être l'aile nord. Le registre des augmentations cadastrales (AC) mentionne des constructions nouvelles en 1843 et 1856. Le fournil est édifié en 1855 en remplacement de l'ancien four du logis, qui était en mauvais état (AH) ; la partie formant raccord avec l'aile nord a sans doute été édifiée peu après. L'année suivante est construite la laiterie adossée à la cuisine du logis, qui comprend un "évier" et une cave (ou caveau sur les plans). En 1859, "trois petites écuries pour porcs et volailles" sont construites, sans doute la partie sud de l'aile ouest de la cour. En 1850, l'écurie des boeufs est agrandie au détriment de la grange et en 1851 le hangar au fond de la cour est refait (partie reconstruite dans la 2e moitié du 20e siècle). Le logis a été réaménagé au 20e siècle, et une seconde laiterie installée à l'extrémité ouest de l'aile sud.

Période(s) principale(s) : 1ère moitié 19e siècle, milieu 19e siècle
Période(s) secondaire(s) : 20e siècle
Dates : 1855 (daté par source), 1856

Description

Ferme à à juxtaposition, à cour fermée (portails détruits). Les bâtiments s'organisent autour d'une vaste cour carrée munie d'un puits (devant le fournil). Logis de quatre travées, composé d'une cuisine avec une laiterie en hors-oeuvre sur l'arrière (partie divisée en "laiterie" et "caveau" sur les plans), et d'une chambre dans le prolongement à l'ouest, avec un accès direct sur cour. L'étage du logis ne devait pas être à usage d'habitation à l'origine ; une porte haute permet l'accès à cet espace sans doute décolu au stockage. Dans le prolongement à l'est se trouvent une étable à vaches puis de petites étables (poulailler, porcherie ; partie réaménagée). En retour du logis à l'ouest, l'aile occidentale comprend une seconde chambre (communicant avec la première par un couloir avec un escalier quart tournant en bois ; cet aménagement est sans doute une réfection), puis un atelier et un fournil, avec une pièce à l'étage (grenier selon les archives de l'Hospice de Montbrison ; accès par un escalier droit, en bois). L'autre partie de l'aile ouest comprenait de petites étables (trois petites écuries pour porcs et volailles selon les archives ; dépôt sur le plan du début du 20e siècle. L'aile sud contenait une étable à chevaux, une

vaste étable à boeufs et une grange. L'aile orientale est fermée par un hangar. Les murs sont en pisé enduit (soubassement en basalte ; soubassement en granite pour les parties édifiées après 1850 ; enduit récent sur le logis et le fournil, côté cour). Les encadrements sont en granite, avec quelques encadrements en bois, peut-être plus anciens (fenêtres du côté nord) ; arcs de décharge en brique sur les étables édifiées en 1859. Les toits sont à longs pans, avec une croupe à l'extrémité est de l'aile nord ; en tuile plate mécanique, en tôle ondulée (versant nord des toits de l'aile nord) ou en fibro-ciment (hangar).

Eléments descriptifs

Matériau(x) du gros-oeuvre, mise en oeuvre et revêtement : pisé ; basalte ; granite ; enduit ; moellon
Matériau(x) de couverture : tuile plate mécanique, ciment amiante en couverture, tôle ondulée
Étage(s) ou vaisseau(x) : 1 étage carré
Type(s) de couverture : toit à longs pans ; appentis ; croupe

Typologies et état de conservation

Typologies : Type A1: ferme à juxtaposition

Statut, intérêt et protection

Ferme des Hospices de Montbrison

Statut de la propriété : propriété privée

Références documentaires

Documents d'archive

- **AC Saint-Paul-d'Uzore. Matrice cadastrale des propriétés bâties et non bâties. Augmentations et**
  AC Saint-Paul-d'Uzore. **Matrice cadastrale des propriétés bâties et non bâties. Augmentations et diminutions**. 1829-1914.

- **AH Montbrison (dépôt aux AC Montbrison), non classées. Boîte B 55. Domaines ruraux. Liasse B 110/9**
  AH Montbrison (dépôt aux AC Montbrison), non classées. Boîte B 55. Domaines ruraux. Liasse B 110/9 (ancienne cote) [s. d., limite 18e siècle 19e siècle ?]. **Domaine de la Goutte à Saint-Paul-d'Uzore**. Dans le domaine des Belles Dents d'en bas : réparation des portails : celui du soir à neuf, celui du matin avec des morceaux de celui du soir... crèche pour l'écurie des boeufs... escalier du grenier à foin... crèches pour l'écurie du côté de bize et pour celle du côté du midi... 202 (livres ?). Les réparations (des 3 domaines de la Goutte, des Belles Dent d'en haut et d'en bas) seront faites par le citoyen Cadet, menuisier et charpentier résidant dans la commune.

- **AH Montbrison (dépôt aux AC Montbrison), non classées. Liasse Domaines - Locations et Donations,**
  AH Montbrison (dépôt aux AC Montbrison), non classées. **Liasse Domaines - Locations et Donations, 1824 à 1909. Domaine Belles Dents d'en bas (Saint-Paul d'Uzore)**. Origine de propriété : le domaine, ainsi que celui des Belles Dents d'en haut, provient de la succession de M. Beurrien, médecin, suivant son testament mystique du 29 décembre 1727. - 1825. Construction d'un pont sur le chemin tendant des Colombon à Barge, pour amener les eaux à l'étang Robert et aux prairies. - 1848. Réparation au couvert au-dessus du four. - 1850. Agrandissement des écuries des boeufs en prenant quelques pieds sur la grange. - 1851. Réfection à neuf du toit du puits et du hangar au fond de la cour. - 1855. Construction d'un fournil séparé de la maison avec un four neuf et un plancher au-dessus du fournil pour un grenier, en remplacement de l'ancien four, situé dans la maison, qui était en très mauvais état. - 1856. Construction d'un évier et d'une cave derrière la maison. - 1859. Construction de trois petites écuries pour porcs et volailles.

- **AH Montbrison (dépôt aux AC Montbrison), non classées. Série N (ancienne cote). 1891. Projet de**
  AH Montbrison (dépôt aux AC Montbrison), non classées. Série N (ancienne cote). **1891. Projet de modification de la distribution des immeubles entre les deux domaines de Belles Dents d'en haut et Belles Dents d'en bas**. 1 - parcelles à retrancher à Belles Dents d'en Bas : Champdieu A 431, A 383p, A 426, A 432. 2 - parcelles à retrancher à Belles Dents d'en Haut : Champdieu A 381p, A 382, A 374 (ancien étang Baron), A 366 (ancien étang Sablat), A 380p.

- **AH Montbrison (dépôt aux AC Montbrison), non classées. Série O 190 (ancienne cote). 1932.**
  AH Montbrison (dépôt aux AC Montbrison), non classées. Série O 190 (ancienne cote). **1932. Electrification de la ferme [des Belles Dents d'en bas]**.

Documents figurés

- **Extrait du plan des propriétés que l'hospice de Montbrison possède sur le territoire de la commune Extrait du plan des propriétés que l'hospice de Montbrison possède sur le territoire de la commune de St Paul-d'Uzore [plan-masse des propriétés des Gouttes hautes et des Belles Dents d'en bas]** ; délivré et certifié conforme aux minutes parcellaires, par le géomètre en chef du dépt. de la Loire, soussigné, à Montbrison le 6 avril 1829. Signé : Guillaume / Guillaume (géomètre).). 1 dess. : encre et lavis coloré sur papier. Échelle 1:5000. 1829. (AH Montbrison (dépôt aux AC Montbrison), non classées).

- **Domaine des Belles Dents d'en bas [Plan d'ensemble du domaine, plan-masse de la ferme : liste des Domaine des Belles Dents d'en bas [Plan d'ensemble du domaine, plan-masse de la ferme : liste des parcelles du domaine]**. / Godefin (géomètre). 1 dess. : encre et lavis coloré sur papier. Échelle 1:2500 (détail du plan-masse de la ferme : sans échelle). 1855 (?) : le fournil, construit en 1855, est dessiné, mais pas les trois petites écuries construites en 1859. Timbre sec : GODEFIN / GEOMETRE EN CHEF. (AH Montbrison (dépôt aux AC Montbrison), non classées).

- **Domaine des Belles Dents d'en bas. [Détail du plan-masse de la ferme]. / Godefin (géomètre). 1 Domaine des Belles Dents d'en bas. [Détail du plan-masse de la ferme]**. / Godefin (géomètre). 1 dess. : encre et lavis coloré sur papier. Échelle 1:2500 (détail du plan-masse de la ferme : sans échelle). 1855 (?) : le fournil, construit en 1855, est dessiné, mais pas les trois petites écuries construites en 1859. Timbre sec : GODEFIN / GEOMETRE EN CHEF. (AH Montbrison (dépôt aux AC Montbrison), non classées).

- **Plan des bâtiments du domaine des Belles Dents d'en bas. Énumération des parcelles qui composent le Plan des bâtiments du domaine des Belles Dents d'en bas. Énumération des parcelles qui composent le domaine [Plan d'ensemble du domaine, plan-masse de la ferme]**. /. 1 dess. : encre et lavis coloré sur papier. Échelle 1:2500 (détail du plan-masse de la ferme : 1:500). 1er quart 20e siècle (?) [les étangs ont tous été transformés en terres ou prés]. (AH Montbrison (dépôt aux AC Montbrison), non classées).

- **Plan des bâtiments du domaine des Belles Dents d'en bas. [Détail du plan-masse de la ferme] / 1 Plan des bâtiments du domaine des Belles Dents d'en bas. [Détail du plan-masse de la ferme]** / 1 dess. : encre et lavis coloré sur papier. Échelle 1:500. 1er quart 20e siècle (?). (AH Montbrison (dépôt aux AC Montbrison), non classées).

Bibliographie

- **DUFOUR, J.-E. Dictionnaire topographique du Forez... 1946.**
  DUFOUR, J.-E. **Dictionnaire topographique du Forez et des paroisses du Lyonnais et du Beaujolais formant le département de la Loire**. Mâcon : imprimerie Protat frères, 1946.
  col. 52

Illustrations

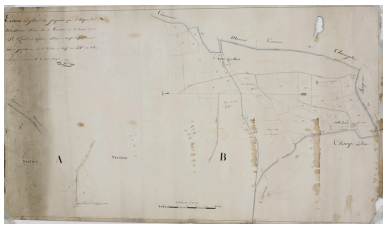

Extrait du plan des propriétés que l'hospice de Montbrison possède sur le territoire de la commune de St Paul-d'Uzore [Plan-masse des propriétés des Gouttes hautes et des Belles Dents d'en bas], 1829. Dessin au crayon, plume et lavis d'encres colorées su
Phot. Didier Gourbin, Autr. Guillaume (géomètre)
IVR82_20074200083NUCA

Domaine des Belles Dents d'en bas [Plan d'ensemble du domaine, plan-masse de la ferme], vers 1855 (?)Dessin au crayon, plume et lavis d'encres colorées sur papier, vers 1855. AH Montbrison (dépôt aux AC Montbrison). non classé
Phot. Didier Gourbin,
Autr. Godefin (géomètre)
IVR82_20074200037NUCA

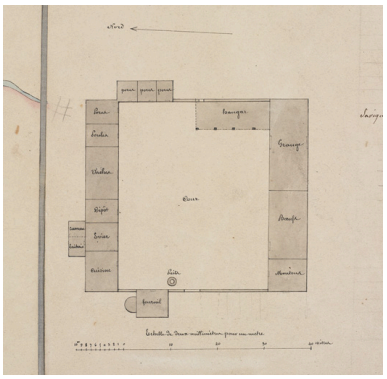

Domaine des Belles Dents d'en bas. [Détail du plan-masse de la ferme], vers 1855 (?)Dessin au crayon, plume et lavis d'encres colorées sur papier, vers 1855. AH Montbrison (dépôt aux AC Montbrison). non classé
Phot. Didier Gourbin,
Autr. Godefin (géomètre)
IVR82_20074200036NUCA

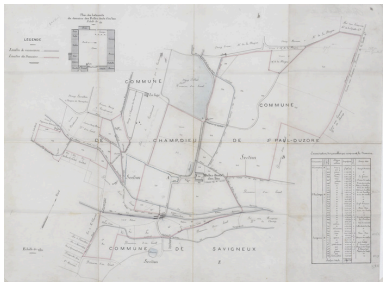

Plan des bâtiments du domaine des Belles Dents d'en bas. Énumération des parcelles qui composent le domaine [Plan d'ensemble du domaine, plan-masse de la ferme], 1er quart 20e siècle (?)Dessin au crayon, plume et lavis d'encres colorées sur papier, 1er
Phot. Didier Gourbin,
Autr. Godefin (géomètre)
IVR82_20074200047NUCA

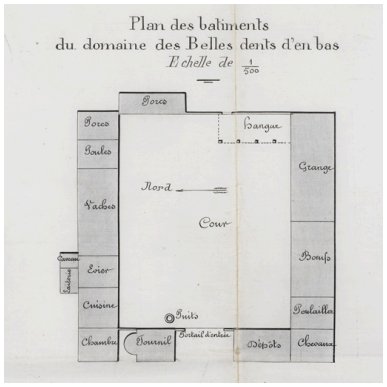

Plan des bâtiments du domaine des Belles Dents d'en bas. [Détail du plan-masse de la ferme], 1er quart 20e siècle (?)Dessin au crayon, plume et lavis d'encres colorées sur papier, 1er quart 20e siècle. AH Montbrison (dépôt aux AC Montbrison). non class
Phot. Didier Gourbin,
Autr. Godefin (géomètre)
IVR82_20074200048NUCA

Vue générale depuis le nord-ouest.
Phot. Thierry Monnet
IVR82_20124203087NUCA

Détail d'une fenêtre de l'élévation nord (façade postérieure) du logis.
Phot. Thierry Monnet
IVR82_20124203088NUCA

Vue du logis et du fournil, depuis le sud-est.
Phot. Thierry Monnet
IVR82_20124203085NUCA

Vue intérieure du fournil.
Phot. Thierry Monnet
IVR82_20124203086NUCA

Vue de la partie
orientale de l'aile nord.
Phot. Thierry Monnet
IVR82_20124203084NUCA

Vue de l'angle sud-est de la cour.
Phot. Thierry Monnet
IVR82_20124203083NUCA

Vue de l'angle sud-ouest de la cour.
Phot. Thierry Monnet
IVR82_20124203082NUCA

Dossiers liés

Dossiers de synthèse :
Présentation de la commune de Saint-Paul-d'Uzore (IA42001394) Saint-Paul-d'Uzore
Les fermes du canton de Montbrison (IA42001297) Rhône-Alpes, Loire, Loire
Oeuvre(s) contenue(s) :

Auteur(s) du dossier : Caroline Guibaud, Thierry Monnet
Copyright(s) : © Région Rhône-Alpes, Inventaire général du patrimoine culturel ; © Conseil général de la Loire

Extrait du plan des propriétés que l'hospice de Montbrison possède sur le territoire de la commune de St Paul-d'Uzore [Plan-masse des propriétés des Gouttes hautes et des Belles Dents d'en bas], 1829. Dessin au crayon, plume et lavis d'encres colorées su

Référence du document reproduit :

- **Extrait du plan des propriétés que l'hospice de Montbrison possède sur le territoire de la commune Extrait du plan des propriétés que l'hospice de Montbrison possède sur le territoire de la commune de St Paul-d'Uzore [plan-masse des propriétés des Gouttes hautes et des Belles Dents d'en bas]** ; délivré et certifié conforme aux minutes parcellaires, par le géomètre en chef du dépt. de la Loire, soussigné, à Montbrison le 6 avril 1829. Signé : Guillaume / Guillaume (géomètre).). 1 dess. : encre et lavis coloré sur papier. Échelle 1:5000. 1829. (AH Montbrison (dépôt aux AC Montbrison), non classées).

IVR82_20074200083NUCA
Auteur de l'illustration : Didier Gourbin
Auteur du document reproduit : Guillaume (géomètre)
© Région Rhône-Alpes, Inventaire général du patrimoine culturel
reproduction soumise à autorisation du titulaire des droits d'exploitation

Domaine des Belles Dents d'en bas [Plan d'ensemble du domaine, plan-masse de la ferme], vers 1855 (?)Dessin au crayon, plume et lavis d'encres colorées sur papier, vers 1855. AH Montbrison (dépôt aux AC Montbrison). non classé

Référence du document reproduit :

- **Domaine des Belles Dents d'en bas [Plan d'ensemble du domaine, plan-masse de la ferme : liste des Domaine des Belles Dents d'en bas [Plan d'ensemble du domaine, plan-masse de la ferme : liste des parcelles du domaine]**. / Godefin (géomètre). 1 dess. : encre et lavis coloré sur papier. Échelle 1:2500 (détail du plan-masse de la ferme : sans échelle). 1855 (?) : le fournil, construit en 1855, est dessiné, mais pas les trois petites écuries construites en 1859. Timbre sec : GODEFIN / GEOMETRE EN CHEF. (AH Montbrison (dépôt aux AC Montbrison), non classées).

IVR82_20074200037NUCA
Auteur de l'illustration : Didier Gourbin
Auteur du document reproduit : Godefin (géomètre)
© Région Rhône-Alpes, Inventaire général du patrimoine culturel
reproduction soumise à autorisation du titulaire des droits d'exploitation

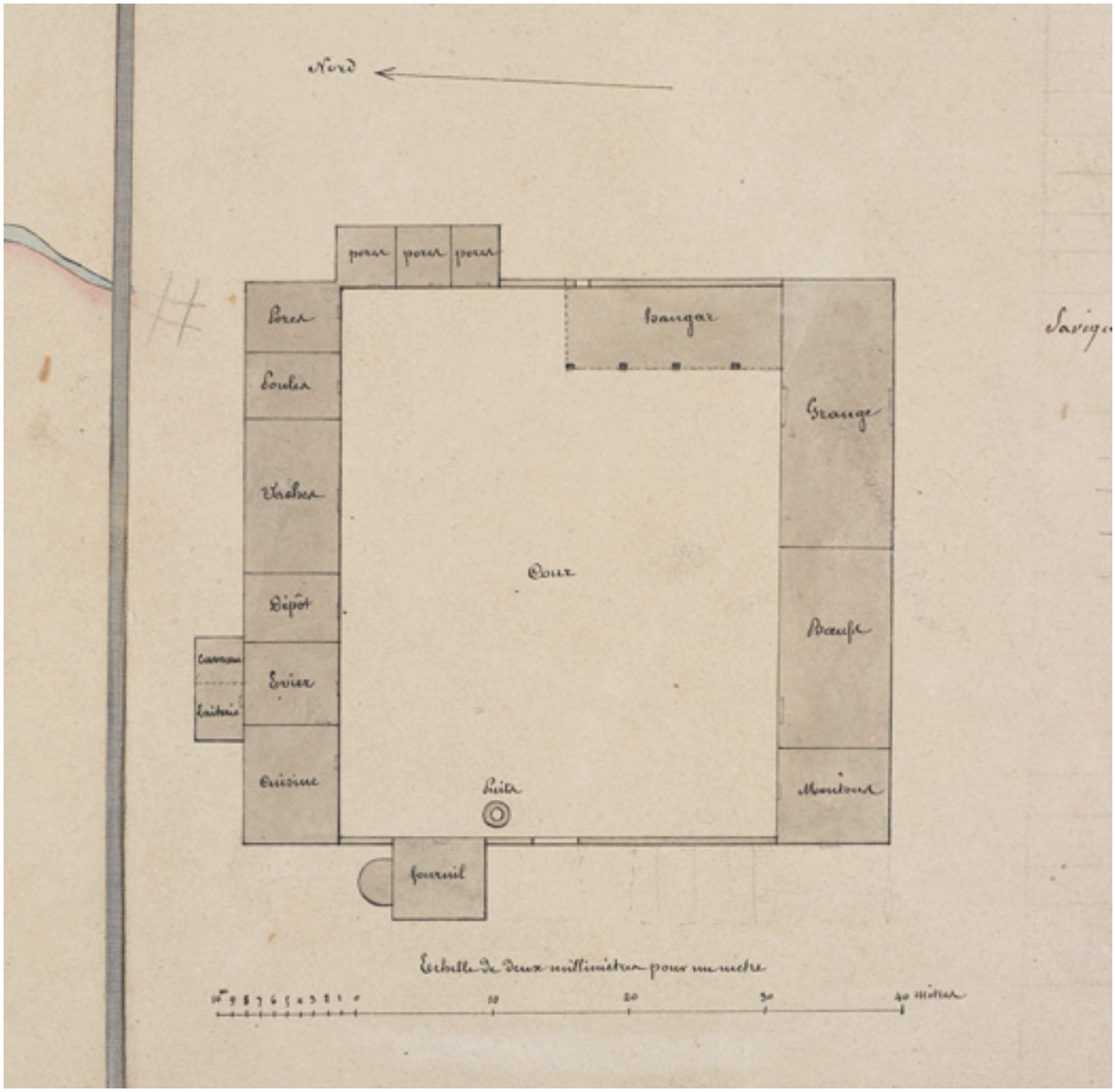

Domaine des Belles Dents d'en bas. [Détail du plan-masse de la ferme], vers 1855 (?)Dessin au crayon, plume et lavis d'encres colorées sur papier, vers 1855. AH Montbrison (dépôt aux AC Montbrison). non classé

Référence du document reproduit :

- **Domaine des Belles Dents d'en bas. [Détail du plan-masse de la ferme]. / Godefin (géomètre). 1**
  Domaine des Belles Dents d'en bas. [Détail du plan-masse de la ferme]. / Godefin (géomètre). 1 dess. : encre et lavis coloré sur papier. Échelle 1:2500 (détail du plan-masse de la ferme : sans échelle). 1855 (?) : le fournil, construit en 1855, est dessiné, mais pas les trois petites écuries construites en 1859. Timbre sec : GODEFIN / GEOMETRE EN CHEF. (AH Montbrison (dépôt aux AC Montbrison), non classées).

IVR82_20074200036NUCA
Auteur de l'illustration : Didier Gourbin
Auteur du document reproduit : Godefin (géomètre)
© Région Rhône-Alpes, Inventaire général du patrimoine culturel
reproduction soumise à autorisation du titulaire des droits d'exploitation

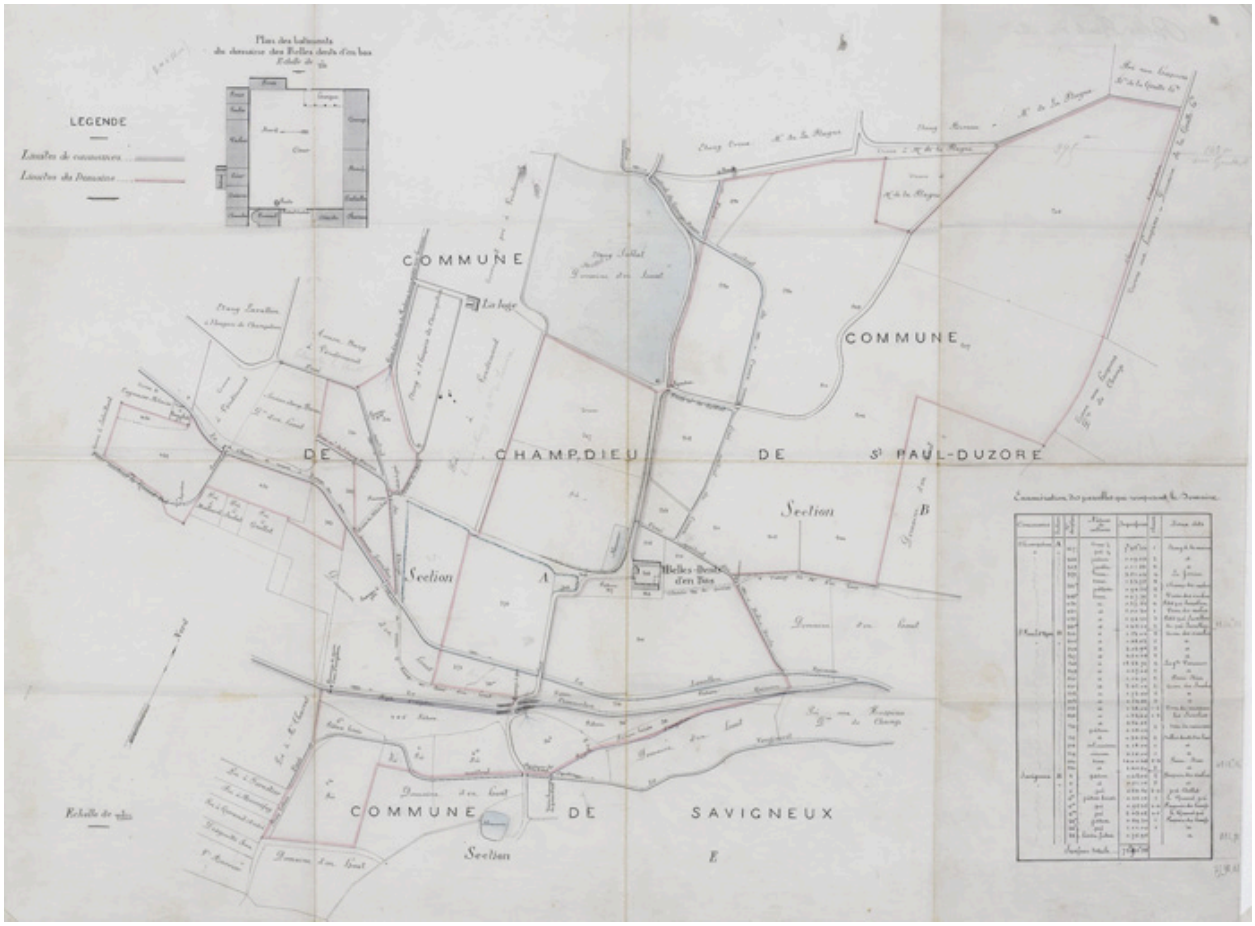

Plan des bâtiments du domaine des Belles Dents d'en bas. Énumération des parcelles qui composent le domaine [Plan d'ensemble du domaine, plan-masse de la ferme], 1er quart 20e siècle (?)Dessin au crayon, plume et lavis d'encres colorées sur papier, 1er

Référence du document reproduit :

- **Plan des bâtiments du domaine des Belles Dents d'en bas. Énumération des parcelles qui composent le Plan des bâtiments du domaine des Belles Dents d'en bas. Énumération des parcelles qui composent le domaine [Plan d'ensemble du domaine, plan-masse de la ferme]**. /. 1 dess. : encre et lavis coloré sur papier. Échelle 1:2500 (détail du plan-masse de la ferme : 1:500). 1er quart 20e siècle (?) [les étangs ont tous été transformés en terres ou prés]. (AH Montbrison (dépôt aux AC Montbrison), non classées).

IVR82_20074200047NUCA
Auteur de l'illustration : Didier Gourbin
Auteur du document reproduit : Godefin (géomètre)
© Région Rhône-Alpes, Inventaire général du patrimoine culturel
reproduction soumise à autorisation du titulaire des droits d'exploitation

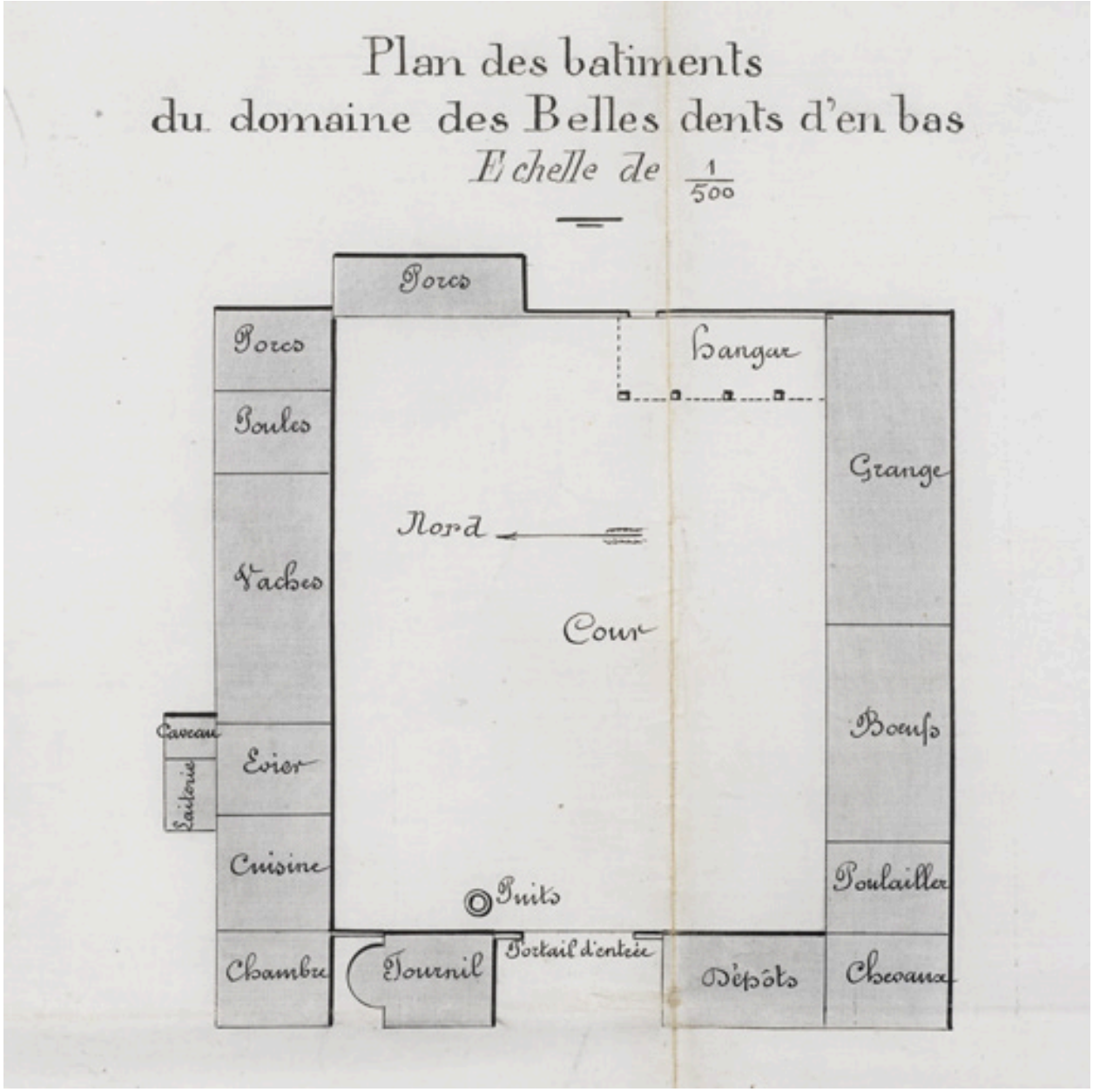

Plan des bâtiments du domaine des Belles Dents d'en bas. [Détail du plan-masse de la ferme], 1er quart 20e siècle (?)Dessin au crayon, plume et lavis d'encres colorées sur papier, 1er quart 20e siècle. AH Montbrison (dépôt aux AC Montbrison). non class

Référence du document reproduit :

- **Plan des bâtiments du domaine des Belles Dents d'en bas. [Détail du plan-masse de la ferme] / 1**
  Plan des bâtiments du domaine des Belles Dents d'en bas. [Détail du plan-masse de la ferme] / 1 dess. : encre et lavis coloré sur papier. Échelle 1:500. 1er quart 20e siècle (?). (AH Montbrison (dépôt aux AC Montbrison), non classées).

IVR82_20074200048NUCA
Auteur de l'illustration : Didier Gourbin
Auteur du document reproduit : Godefin (géomètre)
© Région Rhône-Alpes, Inventaire général du patrimoine culturel
reproduction soumise à autorisation du titulaire des droits d'exploitation

Vue générale depuis le nord-ouest.

IVR82_20124203087NUCA
Auteur de l'illustration : Thierry Monnet
Date de prise de vue : 2006
© Région Rhône-Alpes, Inventaire général du patrimoine culturel
reproduction soumise à autorisation du titulaire des droits d'exploitation

Détail d'une fenêtre de l'élévation nord (façade postérieure) du logis.

IVR82_20124203088NUCA
Auteur de l'illustration : Thierry Monnet
Date de prise de vue : 2006
© Région Rhône-Alpes, Inventaire général du patrimoine culturel
reproduction soumise à autorisation du titulaire des droits d'exploitation

Vue du logis et du fournil, depuis le sud-est.

IVR82_20124203085NUCA
Auteur de l'illustration : Thierry Monnet
Date de prise de vue : 2006
© Région Rhône-Alpes, Inventaire général du patrimoine culturel
reproduction soumise à autorisation du titulaire des droits d'exploitation

Vue intérieure du fournil.

IVR82_20124203086NUCA
Auteur de l'illustration : Thierry Monnet
Date de prise de vue : 2006
© Région Rhône-Alpes, Inventaire général du patrimoine culturel
reproduction soumise à autorisation du titulaire des droits d'exploitation

Vue de la partie orientale de l'aile nord.

IVR82_20124203084NUCA
Auteur de l'illustration : Thierry Monnet
Date de prise de vue : 2006
© Région Rhône-Alpes, Inventaire général du patrimoine culturel
reproduction soumise à autorisation du titulaire des droits d'exploitation

Vue de l'angle sud-est de la cour.

IVR82_20124203083NUCA
Auteur de l'illustration : Thierry Monnet
Date de prise de vue : 2006
© Région Rhône-Alpes, Inventaire général du patrimoine culturel
reproduction soumise à autorisation du titulaire des droits d'exploitation

Vue de l'angle sud-ouest de la cour.

IVR82_20124203082NUCA
Auteur de l'illustration : Thierry Monnet
Date de prise de vue : 2006
© Région Rhône-Alpes, Inventaire général du patrimoine culturel
reproduction soumise à autorisation du titulaire des droits d'exploitation