



Rhône-Alpes, Savoie
La Léchère
Nâves, Pré du moulin La Fougère

Moulin à farine de la Fusièrè actuellement vestiges

Références du dossier

Numéro de dossier : IA73003836

Date de l'enquête initiale : 2015

Date(s) de rédaction : 2016

Cadre de l'étude : enquête thématique départementale Patrimoine hydraulique des Pays de Savoie

Degré d'étude : recensé

Désignation

Dénomination : moulin à farine

Compléments de localisation

Milieu d'implantation : isolé

Réseau hydrographique : Grand Nant de Glaize ; bassin-versant Isère moyenne

Références cadastrales : 2014, Y, 74

Historique

Un moulin appartenant à Jacques Bopoil et ses frères et à Eusebie Boudin est visible sur la mappe sarde de 1728 (parcelle 4068) non loin du hameau de la Fusièrè (ou Fougère).

Le 12 avril 1874, Jean Ruffier (feu Marie Antoine) de Feissons-sous-Briançon demande l'autorisation de construire un nouveau moulin à farine un peu en amont de l'ancien qui à cette date est détruit.

Un rapport du service des Ponts et chaussées précise "Le hameau de la Fusièrè n'est pas toujours habité, il dépend de la commune de Nâves, néanmoins les habitants sont tous sans exception tributaires de celle de Feissons-sous-Briançon ; c'est ce qui explique pourquoi le pétitionnaire est domicilié dans cette dernière commune où il a ainsi que tous les autres ses plus grandes propriétés. Les propriétaires de ce vallon viennent l'habiter au printemps pour faire paître leurs troupeaux et en automne pour faucher les foins et les blés et faire de nouvelles semences. Ils restent alors jusqu'à Noël. C'est pour les besoins de cette localité seulement que le pétitionnaire qui est charpentier, aidé par une cotisation de ses habitants s'est décidé à construire un moulin à cause de l'éloignement des usines de cette nature. En effet, il se trouve situé à 4 kilomètres de Nâves où pour y arriver il faut franchir la montagne qui les sépare de cette commune et ils ont du coté de Feissons toute la déclivité de la montagne qui surplombe cette commune avec un longueur de parcours de 8 kilomètres au moins" (FR.AD073, 49SPC10).

L'autorisation de construction est accordée par arrêté préfectoral du 30 novembre 1874 (FR.AD073, 80S6). En 1876, ayant dépassé le délai de construction accordé par l'arrêté préfectoral, Jean Ruffier demande un délai supplémentaire d'une année pour terminer les travaux.

L'*État statistique des irrigations et des usines sur les cours d'eau non flottables et non navigables* de 1879 (FR.AD073, 35SPC7) mentionne le moulin

Le moulin est visible sur le premier cadastre français de 1885 (section U, feuille 2, parcelle 38). Il appartient toujours à Jean Ruffier.

Le moulin cesse probablement de fonctionner à la fin du XIXe siècle ou au début du XXe siècle, car il n'est pas mentionné dans le recensement des moulins de 1917 (FR.AD073, 284 R 1).

Actuellement, quelques vestiges du bâtiment sont toujours visibles.

Période(s) principale(s) : 2e quart 18e siècle (), 4e quart 19e siècle ()

Dates : 1733 (daté par source), 1876 (daté par source)

Description

Le moulin se trouve en rive droite du Grand Nant de Glaize (ou Glaize), en aval du pont de la Fougère. Actuellement, seuls quelques pierres rappellent l'existence du bâtiment.

En amont, se trouve la microcentrale de Glaize (IA73003835).

Éléments descriptifs

Matériau(x) du gros-oeuvre, mise en oeuvre et revêtement : pierre

Couvrements :

Énergies : énergie hydraulique

Typologies et état de conservation

État de conservation : vestiges

Statut, intérêt et protection

Les vestiges de l'ancien moulin se trouvent dans une zone forestière, escarpée et difficile d'accès.

Statut de la propriété : propriété de la commune

Références documentaires

Documents d'archive

- **FR.AD073, C3497, 1733.**
FR.AD073, C3497, Cadastre de 1728, Nâves, 474, Vue 19, 1733.
AD Savoie : C3497
- **FR.AD073, 83S24, Nâves, 1860-1957.**
FR.AD073, 83S24, Service hydraulique. Nâves : Affaires diverses dont mise en valeur des terrains communaux (1864-1922). Usines : scierie communale (1860-1864), scierie Martinet (ruisseau de Naves, 1872-1874), moulin Ruffier (ruisseau de Glaize, 1874-1876), scieries Sage (ruisseau de Glaize, 1881), Vionnet (Molençon, 1898), atelier mécanique Martinet F. (1944), aménagement d'une chute pour le réseau électrique de la commune (ruisseau des Terreaux, 1926-1957), 1860-1957.
AD Savoie : 83S24
- **FR.AD073, 80S6, 1862-1898.**
FR.AD073, 80S6, Fonds de la Préfecture, Statistiques. Statistiques diverses pour les arrondissements de Moûtiers et Albertville, 1862-1898.
AD Savoie : 80S6
- **FR.AD073, 49SPC10, Nâves, 1864-1902.**
FR.AD073, 49SPC10, Ponts et chaussées, service hydraulique. Nâves : scieries de la commune (1864), Martinet ; moulin Ruffier (Glaize, 1874-1876) ; scierie Vionnet (Molençon 1898-1902), 1864-1902.
AD Savoie : 49SPC10
- **FR.AD073, 3P 7358, 1885.**
FR.AD073, 3P 7358, Premier cadastre français, Nâves, Section U, feuille 2, 1885.
AD Savoie : 3P 7358
- **FR.AD073, J1706, Nâves, 1999.**
FR.AD073 sous-série J1706, Inventaire des moulins de Savoie. Association des amis des moulins savoyards. Nicole Gotteland, Louis Crabières, commune Nâves, 1999.
AD Savoie : J1706

Illustrations



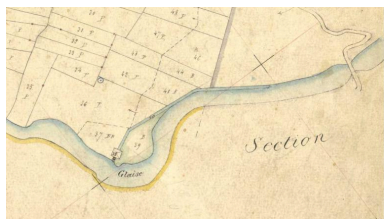
Cadastré de 1728, Nâves, 1733,
Vue 19 (FR.AD073, C3497).
IVR84_20167301709NUCA



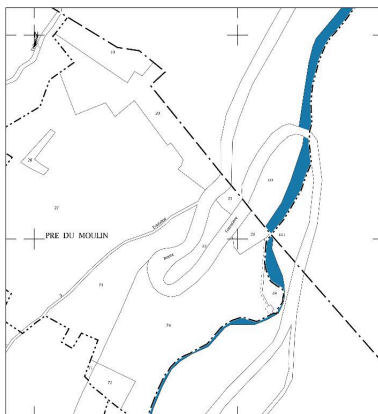
Plan faisant apparaître le moulin,
1874 (FR.AD073, 83S24).
IVR84_20167301712NUCA



Projet non réalisé de construction
d'une scierie faisant apparaître le
moulin, 1881 (FR.AD073, 83S24).
IVR84_20167301713NUCA



Premier cadastre français,
Nâves, 1885, Section U, feuille
2 (FR.AD073, 3P 7358).
IVR84_20167301710NUCA



Cadastré actuel, 2015.
IVR84_20167301711NUCA

Dossiers liés

Dossiers de synthèse :

Patrimoine hydraulique de la Savoie : présentation de l'étude départementale (IA00141274) Rhône-Alpes, Savoie, Savoie

Oeuvre(s) contenue(s) :

Oeuvre(s) en rapport :

Paysage du bassin-versant de l'Isère moyenne (IA73003620)

Auteur(s) du dossier : Clara Bérelle

Copyright(s) : © Région Rhône-Alpes, Inventaire général du patrimoine culturel ; © Assemblée des Pays de Savoie



Cadastre de 1728, Nâves, 1733, Vue 19 (FR.AD073, C3497).

IVR84_20167301709NUCA

© Archives départementales de la Savoie

reproduction soumise à autorisation du titulaire des droits d'exploitation

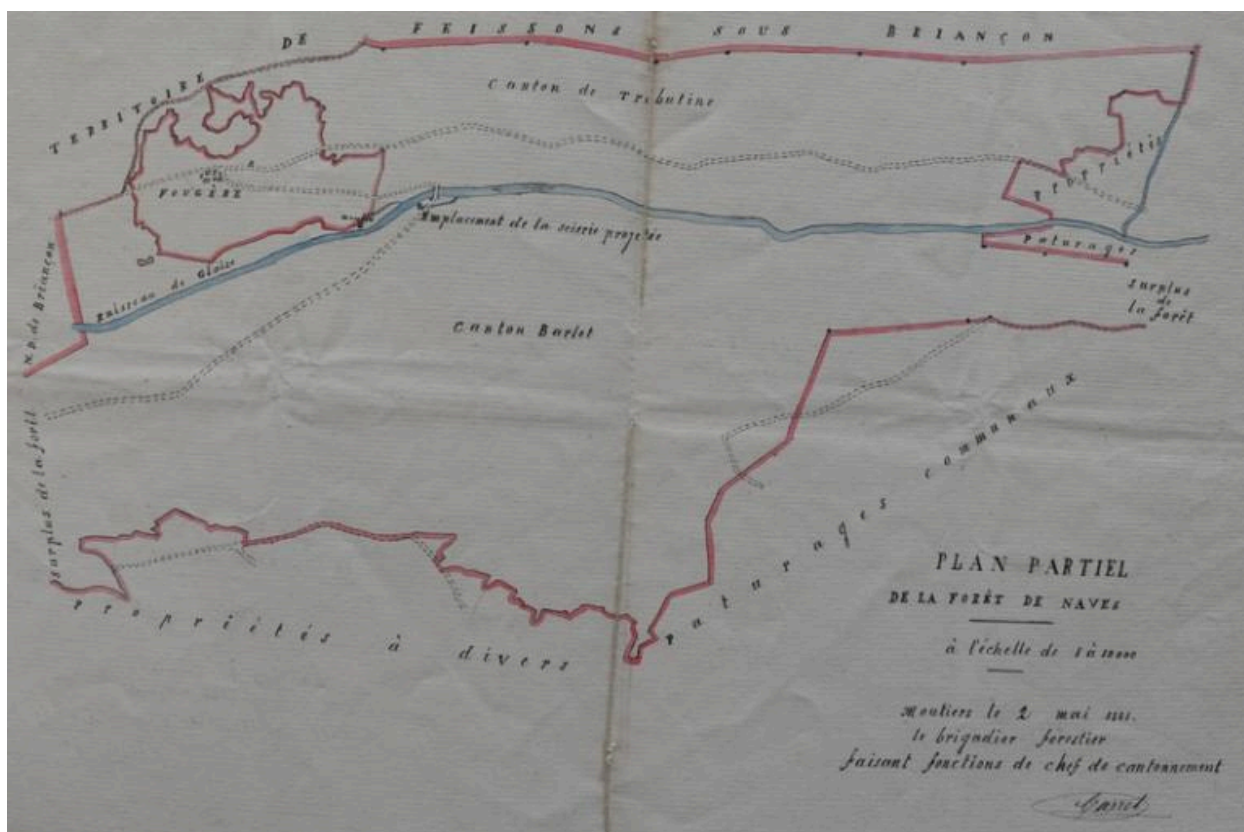


Plan faisant apparaitre le moulin, 1874 (FR.AD073, 83S24).

IVR84_20167301712NUCA

© Archives départementales de la Savoie

reproduction soumise à autorisation du titulaire des droits d'exploitation

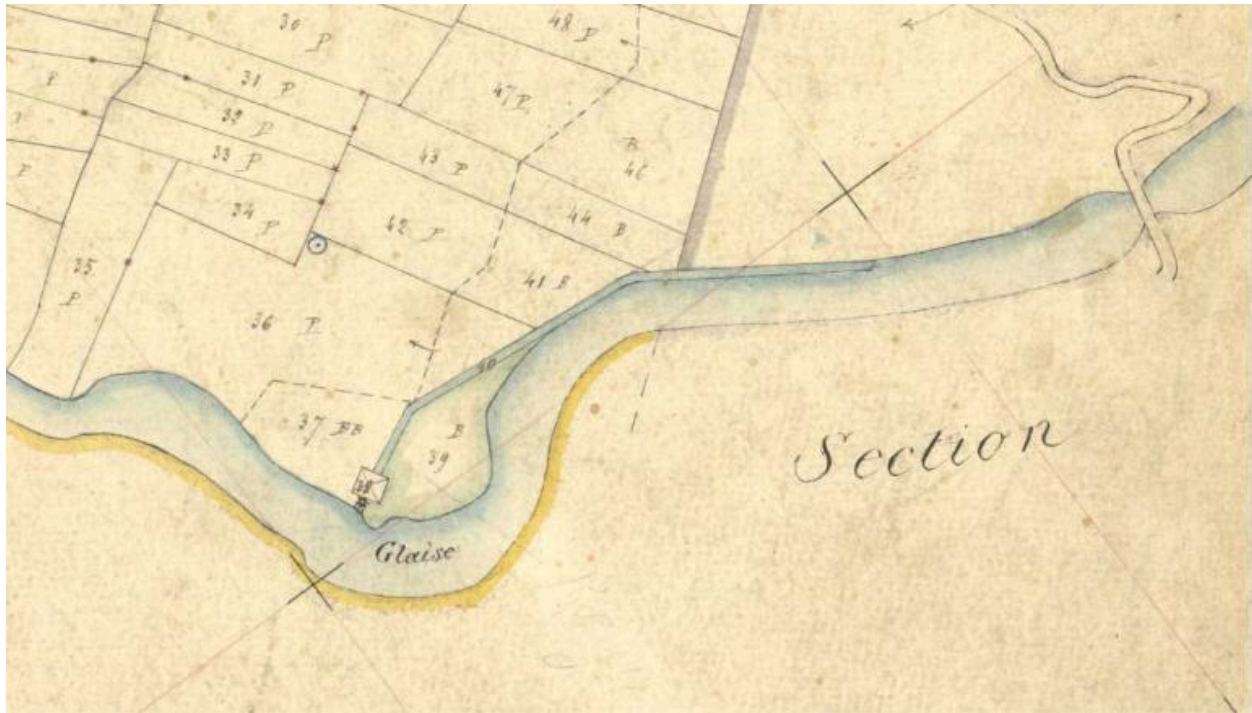


Projet non réalisé de construction d'une scierie faisant apparaitre le moulin, 1881 (FR.AD073, 83S24).

IVR84_20167301713NUCA

© Archives départementales de la Savoie

reproduction soumise à autorisation du titulaire des droits d'exploitation

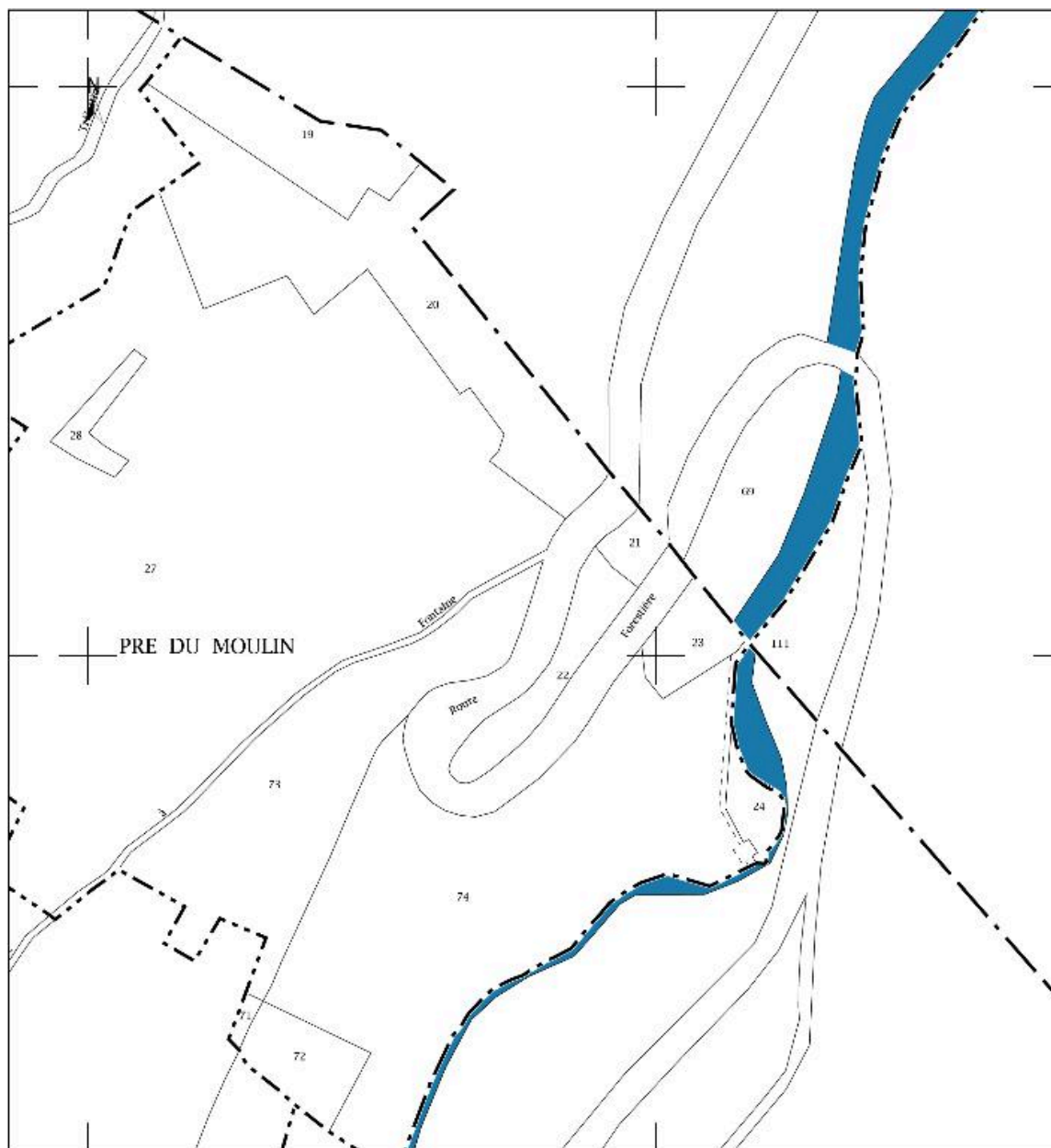


Premier cadastre français, Nâves, 1885, Section U, feuille 2 (FR.AD073, 3P 7358).

IVR84_20167301710NUCA

© Archives départementales de la Savoie

reproduction soumise à autorisation du titulaire des droits d'exploitation



Cadastre actuel, 2015.

IVR84_20167301711NUCA

© Ministère des finances, CIDF, Service du cadastre

reproduction soumise à autorisation du titulaire des droits d'exploitation