Rhône-Alpes, Drôme
Valence
2 rue du Lycée

Maison, puis collège puis lycée de garçons, actuellement Lycée Émile-Loubet

Références du dossier

Numéro de dossier : IA26000439
Date de l'enquête initiale : 2015
Date(s) de rédaction : 2015
Cadre de l'étude : enquête thématique régionale Patrimoine des lycées
Degré d'étude : étudié

Désignation

Dénomination : lycée
Appellation : Lycée Émile-Loubet, Cité scolaire Émile-Loubet

Compléments de localisation

Milieu d'implantation : en ville
Réseau hydrographique :
Références cadastrales : 2012, CH, 58

Historique

Résumé : principales étapes

1905 : livraison du collège sur la parcelle A297 (CH58), inauguration par Émile Loubet.
1908 : décret de transformation du collège en lycée du 8 avril 1908, avec rappel des engagements de la ville à abonder pour la moitié des frais engagés. Lycée inauguré en septembre 1908 par Gaston Doumergue.
1909-1916 : 1ère campagne d'agrandissement des bâtiments.
1931-1937 : 2ème campagne d'agrandissement, notamment des espaces dédiés aux sciences.
1955-1958 : aménagement d'un bloc scientifique au sud-est de la parcelle.
1994-2001 : réhabilitation du lycée, 1ère tranche ; création du bâtiment des sciences actuel, livré en 1999.
2004-2012 : réhabilitation du lycée, 2ème tranche

Période(s) principale(s) : 1er quart 19e siècle (), 4e quart 20e siècle ()
Période(s) secondaire(s) : 1er quart 21e siècle ()
Dates : 1828 (daté par travaux historiques), 1905 (daté par source, porte la date), 1909 (daté par source), 1999 (daté par source), 2001 (daté par source), 2012 (daté par source)
Auteur(s) de l'oeuvre : Henri Édouard Bertsch-Proust (architecte, attribution par source), Paul Bischoff (architecte, attribution par source), Georges Allingry, Béranger (architecte, attribution par source), Bozon (architecte, attribution par source), Vignali (architecte, attribution par source), Denise Rey-Huet (architecte, attribution par source)

Description

D'un point de vue géologique, le lycée se situe sur des alluvions fluviatiles de la basse terrasse dite de "l'Armallier" ; il s'agit d'alluvions caillouteuses à matrice essentiellement sableuse pouvant contenir des lentilles sableuses ou des niveaux consolidés en poudingue. Cette une zone humide, traversée de petits rus et autrefois constellée de petits canaux, dont le canal de la Cascade est une réminiscence. La parcelle CH58, ancienne parcelle A297, est cantonnée au nord par le Champ-de-Mars et la rue du Lycée (ancienne rue de la Comète), à l'est par les parcelles construites sur l'avenue Victor-Hugo, au sud par le canal de la Cascade, à l'ouest par l'avenue Maurice-Faure.

Les bâtiments du lycée épousent les côtés nord et sud de la parcelle, autour d'une maison de maître préexistante et génèrent une cour intérieure légèrement trapézoïdale ; au nord, l'imposante façade du bâtiment barre la perspective du Champ-de-Mars. Le lycée est constitué de plusieurs bâtiments : l'administration (A et A', IA26000440), les bâtiments nord (B) et sud (C) (IA26000441), et le bâtiment des sciences (G) (IA26000442) en constituent les points centraux. Ils sont complétés par des annexes comprenant infirmerie et logements (D), cuisines (E), salles de restauration (F), ainsi que des espaces d'activités pour les lycéens et les collégiens (H et sous le bâtiment des sciences), un atelier (I). Le bâtiment pour l'accueil des élèves et le CDI (K) permet également l'accès aux étages et coursives (J) du bâtiment nord.
Les annexes, à l'ouest, sont construites sur un plan régulier en U ; elles comprennent un sous-sol et un étage carré avec combles. L'atelier, dans l'angle sud-est, est construit de plain-pied. Les cuisines, au sud, sont agrandies d'une salle de demi-pension éclairée par des sheds, inscrite entre le mur du canal et le bâtiment sud.

Eléments descriptifs

Matériau(x) du gros-oeuvre, mise en oeuvre et revêtement : calcaire, moellon, enduit
Matériau(x) de couverture : tuile mécanique, ardoise
Plan : plan rectangulaire régulier
Étage(s) ou vaisseau(x) : sous-sol, rez-de-chaussée surélevé, 3 étages carrés, comble à surcroît
Élévations extérieures : élévation ordonnancée
Type(s) de couverture : toit à longs pans, croupe
Escaliers : escalier dans-oeuvre : escalier tournant à retours avec jour, en maçonnerie, suspendu
Autres organes de circulations : ascenseur
Jardins : parterre

Typologies et état de conservation

État de conservation : bon état

Décor

Techniques : céramique, maçonnerie
Représentations : colonne

Présentation

Une histoire séculaire

La ville de Valence a bénéficié de la présence d'un collège dès le milieu du 16e siècle, mais la première fondation pérenne date de 1643. Le collège, placé sous la direction de la Congrégation du Saint-Sacrement, jouit d'une piètre réputation. Déclaré propriété nationale en 1792, il est déclaré collège de première classe le 15 septembre 1812. L'enseignement est désormais assuré par des fonctionnaires laïques. L’idée d'ériger le collège en lycée est formulée par la commune dès le mois de janvier 1812. Sébastien Collombier, professeur à l’école impériale d’artillerie de Valence, est chargé d'estimer les capacités du collège, installé dans les locaux du séminaire, destiné à accueillir un lycée de 200 élèves pensionnaires.
Tout au long du 19e siècle, le projet de donner au collège un établissement convenable est une préoccupation récurrente, jusqu'à ce que, à partir de 1883, la volonté du Conseil municipal se fasse plus insistante et se cristallise dans la construction actuelle. En 1883, le conseil municipal réitère son désir de transformer le collège en lycée (AD Drôme 5 T 10-1, délibération du conseil municipal du 6 janvier 1883) : « Le vieux collège communal de Valence construit à une époque où l’on ne tenait aucun compte des conditions (...), ne représente plus aujourd’hui qu’une construction informe, incommode, malsaine, d’un entretien très coûteux (...), ne donnant satisfaction à aucune des exigences réglementaires qui viennent d’être décrites, (...), plus susceptible d’en éloigner les élèves et les familles que de les attirer, et absolument indignes d’un département et d’une ville dont les aspirations sont également tournées vers le progrès des idées, de l’éducation et du bien-être matériel de la jeunesse. ». En effet, les élèves continuent d'être envoyés dans les lycées de Tournon, Grenoble ou Lyon. Par ailleurs, la Drôme reste l’un des rares départements à être dépourvu de lycée, malgré l’augmentation régulière de la population scolaire : en 1863, le collège accueille 275 élèves, dont 109 internes ; entre 1879 et 1894 : 250 à 275 élèves, 90 à 109 internes (AC Valence, 4 M 26) ; en 1890, la population scolaire est évaluée à 420 élèves, dont 170 pensionnaires (AC Valence, 4 M 28).

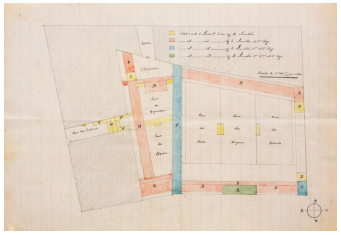

Plan projeté du nouveau lycée de garçons,1890

Une étude est demandée à Émile Vaudremer en 1890 (AC Valence, 4 M 26), lequel a livré le lycée de garçons de Grenoble (IA38000951) en 1887, ainsi que plusieurs lycées à Paris et Montauban entre 1883 et 1888 ; fort de cette expérience qui se voulait innovante en matière d'établissement d'enseignement scolaire, Vaudremer propose un plan assez similaire à celui adopté à Grenoble : les bâtiments s'élèvent en périphérie d'un trapèze ; le bâtiment destiné à l'administration occupe une place centrale sur le côté nord, tandis qu'à l'ouest les constructions s'interrompent pour aérer librement les trois cours de récréations délimitées strictement pour les petits, moyens et grands. À l'est sont placés les locaux de l'infirmerie et du gymnase dont la disposition génère deux cours intérieures. Le devis, estimé pour 170 pensionnaires, 50 demi-pensionnaires et 200 élèves, sur le terrain du clos Doyon offrant une capacité de 17 085 mètres carrés, se monte à 1 500 000 Frs, et, précise l'architecte, « la dépense ne peut être évaluée à un chiffre inférieur, étant entendu qu'il sera fait emploi des rabais ».

Le projet n'est pourtant pas adopté, les discussions entre la Ville et le Ministère de l'Instruction publique et des beaux-arts revenant régulièrement sur la transformation du collège en lycée d'une part, l'urgence d'ériger un nouveau bâtiment pour pallier la vétusté de l'actuel collège d'autre part. Dans cette perspective, la commune recherche activement un emplacement qui puisse réunir, à Valence, les conditions requises, telles qu'exprimées dans la **Note relative aux conditions d'installation des lycées et collèges** (1891 ; AC Valence, 4 M 28) : un terrain de 20 000 mètres carrés, élevé, bien exposé, sans mitoyenneté gênante, présentant des facilités d'évacuation des eaux pluviales et ménagères et d'amenée d'eau potable et aussi éloigné que possible des établissements pouvant présenter des nuisances ou des risques (hôpitaux, casernes, cimetières, usines, établissements insalubres ou bruyants…) tout en étant assez rapproché du centre ville pour en faciliter l'accès.

Fort de ces recommandations, le conseil municipal recherche l'emplacement idéal et visite plusieurs lieux : clos du Bord, Faventines, Japperenard, Renoard, Gaillard, Doyon. C'est lors de sa séance du 1er juin 1901 qu'il délibère en faveur du clos Doyon, situé à l'extrémité du Champ-de-Mars et de la rue de la Comète (actuelle rue du Lycée) au nord ; à l'ouest par l'avenue des Balives ; au sud par le canal de la Cascade avec portion de terrain en façade sur la rue Marguerite et à l'est par des propriétés particulières avec une bande de terrain ayant une façade sur l'avenue Victor-Hugo. La déclaration d'utilité publique de la construction d'un collège à Valence est décrétée le 9 mai 1902 par Émile Loubet, président de la République (AC Valence, 4 M 26).

La maison érigée sur le clos Doyon est conservée dans le projet et destinée à accueillir l'administration du collège. Car c'est bien un collège qui va être construit à cet emplacement, et non un lycée pourtant ardemment souhaité par la municipalité. L'État s'engage à prendre en charge la moitié du coût de la construction, à condition que la Ville finance l'autre moitié. De nouveaux plans et devis sont demandés aux architectes parisiens Bertsch-Proust et Bischoff en juillet 1901. Pourquoi ne pas avoir conservé l'offre d'Émile Vaudremer ? Peut-être le plaquage du plan adopté à Grenoble, un budget estimatif conséquent et n'incluant pas les frais d'acquisition du terrain, a-t-il fait réfléchir la municipalité, laquelle doit encore acquérir le clos Doyon, pour un montant de 350 000 Frs. La municipalité s'adresse donc à deux disciples de Vaudremer. L'acte de vente du clos Doyon est passé devant Me Clément, notaire à Valence, le 16 juillet 1902, l'état des lieux dressé le 23 janvier 1903 (AC Valence 4 M 26).

Les architectes Bertsch-Proust et Bischoff tiennent compte de la configuration du terrain, particulièrement riche en eaux, et proposent un projet incluant l'ensemble des frais de construction, achat de mobilier, imprévus et honoraires et frais d'acquisition de terrain pour un total de 932 635,44 Frs. Les plans et devis sont approuvés par le Ministre de l'Instruction publique et des beaux-arts le 7 avril 1902 (AC Valence, 4 M 26) : les bâtiments sont largement éclairés et ventilés, les cours de récréations spacieuses, et l'ensemble des locaux est judicieusement disposé pour faciliter la surveillance et les mouvements des élèves.

L'État prend à sa charge la moitié de la dépense, soit 466 317,72 Frs ; les sommes sont débloquées par acomptes au fur et à mesure de l'avancement des travaux. Le projet inclut d'emblée l'évacuation des eaux usées par un tout-à-l'égout avec mise en place de chasses d'eau automatiques pour les toilettes. Les travaux sont lancés la même année et ne subissent pas de retard particulier, malgré le décès le 22 mars 1902 de Paul Bischoff. Un conducteur de travaux est alors désigné par Bertsch-Proust le 20 septembre 1902, en la personne de M. Roche, lequel a travaillé à la construction de l'hôtel de ville de Valence. En 1903, Bertsch-Proust suggère des travaux complémentaires, qui comprennent la construction d'un lavoir, d'une galerie reliant l'administration aux bâtiments nord et sud, et l'installation d'un chauffage à vapeur à basse pression, plus efficace que les poêles, pour un montant total de 34 119,94 Frs, portant le coût total à 1 001 423,23 Frs.

Les bâtiments sont livrés à la rentrée de Pâques 1905.

Du collège au lycée

Les tractations continuent entre la ville et le Ministère de l'Instruction publique pour doter Valence d'un lycée ; la population scolaire ne cesse de croître, la crainte de voir le lycée de Tournon (IA07000241), éloigné d'une vingtaine de kilomètres, se vider d'une bonne partie de son effectif n'étant pas justifiée. De 210 élèves en 1899, la population scolaire passe à 298 en 1905, 305 en 1906 (AC Valence 4 M 29). La demande officielle de la Ville à l'État de transformer le collège en lycée de garçons est formulée le 12 avril 1906.
Le rapport sur le nouveau collège dressé par le délégué du Conseil d'administration du lycée, le 23 novembre 1909 (AC Valence 4 M 28), est éloquent et non dénué d'humour quant à l'aspect du nouveau collège. Bien qu'installé dans des « conditions exceptionnellement favorables au point de vue de l'hygiène : situation entourée de vastes promenades, disposition des locaux recevant de toute part et à profusion la lumière et l'air, le mode de chauffage par circulation de vapeur », le nouveau collège ne répond que de manière partielle aux besoins d'un lycée et n'a fait que déporter dans de nouveaux bâtiments l'aménagement existant dans l'ancien collège : « on retrouve, installés dans des conditions infiniment meilleures, mais en nombre identique, les classes, dortoirs, chambres de surveillants et d'agents. La capacité de ces divers éléments n'avait même pas été augmentée dans des proportions suffisantes pour faire face au développement qu'aurait eu dans sa nouvelle installation le collège s'il avait été maintenu. On avait en un mot édifié un collège en réservant la possibilité de sa transformation en lycée. » L'auteur évoque le *Festin ridicule* de Nicolas Boileau (1665) pour illustrer l'indigence des places au réfectoire :

… Et leur troupe serrée / Tient avec peine autour de la table carrée / Et chacun,
malgré soi, l'un sur l'autre porté / Fait un détour à gauche et mange de côté.

Et évoque la surpopulation des élèves dans des locaux déjà saturés et donc inappropriés à l'enseignement : « Le dessin de figure et d'ornement est enseigné dans le local préparé pour les travaux manuels qui n'est pas pourvu d'un éclairage suffisant. L'enseignement du dessin graphique cependant si important est pratiqué dans des conditions déplorables, faute d'une salle appropriée. Mais ce qui est plus grave, c'est la nécessité à laquelle on a été acculé : 1° d'entasser jusqu'à 44 élèves dans une salle qui ne devrait normalement en recevoir que 34 au maximum. 2° d'installer 3 études dans des salles de classes et une quatrième dans la permanence. » Il y a donc urgence à intervenir.
Les instances ministérielles consentent à transformer le collège en lycée, par décret du 8 avril 1908 ; ce texte rappelle la délibération du 5 avril 1906, par laquelle le conseil municipal s'est engagé à fournir les bâtiments et le mobilier usuel et scientifique prescrits par les règlements.
De nombreuses modifications sont nécessaires pour satisfaire aux besoins du futur lycée, bien que les locaux du nouveau collège soient tout à fait convenables. Les transformations sont précisées dans une note adressée au maire de Valence par l'inspecteur général du Ministère de l'Instruction publique, M. Chevrel, le 30 juin 1908 (AM Valence 4 M 28) : surélévation d'un étage sur le bâtiment des dortoirs au nord pour y aménager des dortoirs supplémentaires, transformation de salles pratiques en salles de classes. La chapelle, initialement placée au-dessus du gymnase, a disparu. Les dépenses s'élèvent à 255 394 Frs.
Les agrandissements sont demandés à Bertsch-Proust, lequel s'adjoint les compétences d'un jeune architecte valencien, Georges Allingry. Outre les agrandissements prévus, le nouveau projet comprend l'aménagement d'une galerie en ciment armé reliant l'aile sud au bâtiment nord par l'administration (AC Valence 4 M 28, cf annexe) ; la construction d'un laboratoire de manipulations chimiques à l'extrémité de l'aile sud ; des ateliers de travaux manuels en prolongement du chemin de ronde de l'aile sud ; une réorganisation du bâtiment administratif, une nouvelle implantation de la salle des professeurs et de bains-douches, la mise en œuvre d'un téléphone intérieur.
Les travaux sont commencés dès l'été 1909, de manière à livrer pour la rentrée les dortoirs du bâtiment nord ; ils se poursuivent les années suivantes. Au décès de Bertsch-Proust en 1911, Georges Allingry est chargé seul de la conduite et surveillance des travaux ; mobilisé en 1915, c'est à Louis Brunel, architecte voyer de la Ville nommé le 1er juillet 1907, que revient la tâche d'établir les comptes définitifs (AC Valence, 4 M 28). Les travaux sont réceptionnés en 1916.

Un lycée du 20e siècle…

Émile Loubet, alors président de la République, avait inauguré le nouveau collège le 13 aout 1905, en même temps que le pont en pierre sur le Rhône et le parc Jouvet. Le lycée est inauguré en septembre 1908 par Gaston Doumergue, alors Ministre de l'Instruction publique. Ce n'est qu'en 1932 que le lycée de garçons est appelé Lycée Émile-Loubet, en hommage à l'enfant du pays (**Valence sur Rhône**. Ville de Valence, Office de Tourisme : Valence. 1991).
Des effectifs accrus, de nouvelles dispositions réglementaires pour l'enseignement, particulièrement celui des sciences, et de nouvelles règles de sécurité dans les établissements entrainent de nouveaux aménagements tout au long du 20e siècle. Les premiers sont confiés aux architectes valentinois Béranger et Bozon en 1937, d'après leurs plans établis entre 1931 et 1935 (AC Valence, 4 M 26 et 4 M 29). Il est prévu de surélever l'aile sud, de créer des escaliers de secours pour la salle des fêtes et des loges, d'agrandir le gymnase avec création de douches et de vestiaires, de transformer des lavabos, d'installer des paratonnerres, et le chauffage central dans les nouveaux locaux. La dépense totale s'élève à 1 073 650 Frs. En 1955, la création d'un bloc scientifique est projetée par surélévation de la partie est de l'aile sud du lycée, qui jusqu'alors accueillait les classes de physique et chimie. L'aménagement permet d'abriter les deux salles de collections, une salle de cours, une de travaux pratiques, deux petites salles de manipulations, le tout sur une superficie de 225 m2. La

réception des nouveaux locaux a lieu le 30 mai 1958. En 1959, Julien Lick, directeur des services d'architecture, voirie et eaux de la ville de Valence, se voit confier un projet d'agrandissement du bloc scientifique, soit en fermant la cour à l'ouest en joignant les deux pavillons en retour des bâtiments nord et sud, soit en construisant au même endroit un bâtiment de trois niveaux (2 étages sur rez-de-chaussée) (AC Valence, 7 WsT 1) ; mais ce projet restera dans les cartons. En 1957, la toiture du bâtiment sud est entièrement refaite, deux dortoirs et la salle des fêtes restaurés (AD Drôme, 906 W 291).
En 1962, deux classes démontables sont installées au nord du tènement (AC Valence, 4 M 29). Une salle de science est construite en 1966, en 1968 surviennent des travaux d'équipement sportif. La mise en conformité électrique des bâtiments existants est décidée en 1971 (AC Valence, 7 Wst 2), la réfection totale des installations électriques effective en 1974 (AC Valence, 7 Wst 3). Le centre de documentation et d'information est créé en 1974 et livré en 1976, par transformation de trois classes, lesquelles sont aménagées au 1er étage du bâtiment nord par transformation d'un dortoir (AD Drôme, 906 W 291).
En 1994 une restructuration générale du lycée est lancée par la région Rhône-Alpes, en raison de l'exigüité et de la vétusté des locaux, ainsi que de l'inadaptation aux concepts pédagogiques en vigueur. Le programme porte essentiellement sur la construction du bâtiment scientifique, la création du centre de vie du lycée regroupant C.D.I. et espace des professeurs, la création de circulations verticales rendant accessibles tous les niveaux de tous les bâtiments, l'extension et la restructuration de l'administration, l'aménagement de coursives permettant la distribution des classes hors du volume existant, enfin l'aménagement des cours intérieures depuis la rue Marguerite et l'avenue Maurice-Faure (A Région Rhône-Alpes, 791 W 5/1). Le nouveau bâtiment scientifique, bloc rectangulaire de 44 x 27 mètres, prévoit deux étages sur rez-de-chaussée et ferme l'enceinte du lycée à l'est. En rez-de-chaussée est aménagé un centre de vie scolaire, escaliers et ascenseur conduisant aux étages. (A Région Rhône-Alpes, 5242 W 1). Les espaces verts sont entièrement revus et l'arrosage amélioré. Ce sont au total 7 793 m2 qui ont été soit repris en réhabilitation (4 107 m2), soit construits (3 686 m2). La maîtrise d'œuvre est confiée au Cabinet SORHA à Valence, l'étude de faisabilité et le programme présentés par l'architecte Vignali. Les travaux sont conduits en trois tranches : 1ère tranche de février 1998 à septembre 1999 : construction du bâtiment scientifique, réhabilitation de l'aile sud-est et extension de l'administration ; 2ème tranche de février à décembre 1999 : réhabilitation de l'aile sud ; 3ème tranche, de janvier 2000 à août 2001 : construction du C.D.I. et réhabilitation de l'aile nord.

… lancé dans le 21e siècle

Bien que conséquents, les travaux de restructuration décidés en 1994 et réalisés entre 1999 et 2001 devaient encore s'adapter aux nouveaux besoins ayant émergé à l'orée du siècle. Parmi les nouvelles demandes figurent la création d'une salle d'activité pour les élèves. Élaboré en 2004, le programme est ambitieux, car il porte sur la remise en état de 4 000 m2 et l'aménagement de 1 430 m2 (A Région Rhône-Alpes, 5242 W 1, 791 W 6, 5443 W 3).
Les nombreuses opérations prévues portent aussi bien sur les bâtiments que sur les espaces non bâtis. Tout est repris dans l'optique d'améliorer les services (cuisine, demi-pension, infirmerie, atelier de maintenance) par remplacement de matériel, réaménagement et modernisation des espaces existants, les lieux fonctionnels (logements de fonction, dont celui du factotum), les lieux pour les lycéens (aménagement d'un local d'éducation physique avec douches, d'un foyer pour les élèves avec bar), avec reprise complète de la signalétique. Les cours sont redessinées, les accès revus et sécurisés, des garages et places de parking aménagés.
Les travaux sont placés sous la maîtrise d'œuvre du cabinet ICADE à Grenoble, et de l'architecte Denise Rey-Huet à Bourg-lès-Valence ; les lots d'aménagement des équipements de cuisson, du restaurant libre-service et des équipements de la laverie (n°17, 18) sont confiés à l'architecte Ariès à Valence. Les travaux sont conduits en deux phases : la phase 1 – OS de démarrage des travaux donné le 6 mars 2006, réception prononcée le 18 septembre 2007 – porte sur les bâtiments I (foyer), H (activités), G (garages), F (ateliers) et voirie réseaux divers (VRD) correspondants. Les garages terminés seront utilisés pour le déménagement provisoire du bâtiment F ; la phase 2 – OS de démarrage des travaux donné le 1er février 2009, réception des travaux en novembre 2009 et décembre 2010 – sur les bâtiments F (atelier), A (infirmerie/ Appartement 1), B (lingerie/bureau chef cuisine / appartement 2), C (cuisine / appartement 3), D (réfectoire / laverie), VRD correspondants. Des travaux d'aménagement paysager de la cour nord complètent la réhabilitation, effectués en 2008 par l'agence les Espaces Vers à Jarcieu (A Région Rhône-Alpes, 5443 W 6).
Le 16 octobre 2009, la livraison de l'œuvre d'Agnès Perroux, **Comme toi**, (IM26000709) parachève la réhabilitation entreprise cinq ans auparavant. Commencés en 2006, ces travaux sont réceptionnés en 2012 (A Région Rhône-Alpes, 5476 W 1).
Au cœur du centre ville de Valence, la cité scolaire Émile-Loubet confirme la conviction des édiles de donner à la ville l'équipement nécessaire à la formation initiale de sa jeunesse.

Références documentaires

Documents d'archive

- **A Région Rhône-Alpes. Série 791 W : 5/1. Restructuration du collège Maurice-Faure et du lycée Émile-Loubet, 1995-2004**
  A Région Rhône-Alpes. Série 791 W : 5/1. **Restructuration du collège Maurice-Faure et du lycée Émile-Loubet. Dossier administratif et technique. Plans, coupes et élévations**. (1995-2004).
  A Région Rhône-Alpes : 791 W 5/1

- **A Région Rhône-Alpes. Série 791 W : 5/1. Cité scolaire Émile-Loubet : opération de réhabilitation de l'aile sud-ouest et divers locaux, 2004**
  A Région Rhône-Alpes. Série 791 W : 5/1. Région Rhône-Alpes, Direction de l'Immobilier des Lycées, **Note de présentation, Cité scolaire Lycée Émile-Loubet, opération réhabilitation de l'aile sud-ouest et divers locaux**, 27 août 2004.
  A Région Rhône-Alpes : 791 W 5/1

- **A Région Rhône-Alpes. Série 791 W : 6. Réhabilitation de la cité scolaire Emile Loubet, 1994-1997**
  A Région Rhône-Alpes. Série 791 W : 6. **Réhabilitation de la cité scolaire Emile Loubet 26000 Valence. Dossier des marchés, plans**. (1994-1997).
  A Région Rhône-Alpes : 791 W 6

- **A Région Rhône-Alpes. Série 5242 W : 1. Restructuration : programmation, diagnostics, 2002-2004**
  A Région Rhône-Alpes. Série 5242 W : 1. **Restructuration du Lycée Émile-Loubet à Valence. Programmation, diagnostics.** (2002-2004).
  A Région Rhône-Alpes : 5242 W 1

- **A Région Rhône-Alpes. Série 5242 W : 2. Restructuration : APD, descriptif estimatif, plans, 2005**
  A Région Rhône-Alpes. Série 5242 W : 2. **Restructuration du Lycée Émile-Loubet à Valence. Avant projet définitif, plans. Descriptif et estimatif tous corps d'état**. (2005).
  A Région Rhône-Alpes : 5242 W 2

- **A Région Rhône-Alpes. Série 5242 W : 5. Restructuration : plans, 2005**
  A Région Rhône-Alpes. Série 5242 W : 5. **Restructuration du Lycée Émile-Loubet à Valence**. Plans. (2005).
  A Région Rhône-Alpes : 5242 W 5

- **A Région Rhône-Alpes. Série 5242 W : 8. Restructuration : DOE, plans, 2007**
  A Région Rhône-Alpes. Série 5242 W : 8. **Restructuration du Lycée Émile-Loubet à Valence. DOE. Plans**. (2007).
  A Région Rhône-Alpes : 5242 W 8

- **A Région Rhône-Alpes. Série 5443 W : 3. Marchés de travaux, 2005**
  A Région Rhône-Alpes. Série 5443 W : 3. **Marchés de travaux : pièces communes. Plans. Travaux de restructuration de l'aile sud ouest et divers locaux.** (2005).
  A Région Rhône-Alpes : 5443 W 3

- **A Région Rhône-Alpes. Série 5443 W : 6. Travaux d'aménagement paysager, 2008**
  A Région Rhône-Alpes. Série 5443 W : 6. **Travaux d'aménagement paysager de la cour nord. Pièces communes et plans**. (2008).
  A Région Rhône-Alpes : 5443 W 6

- **A Région Rhône-Alpes. Série 5476 W : 1. Bilan général définitif de l'opération, 2007-2011**

A Région Rhône-Alpes. Série 5476 W : 1. **Bilan général définitif de l'opération : restructuration aile sud ouest et cour nord. Lycée « Émile Loubet » à Valence (26)**. (2007-2011).
A Région Rhône-Alpes : 5476 W 1

- **AD Drôme. Série 2 E : 9341. Acte de vente Levallois Crozier, 1828**
  AD Drôme. Série 2 E : 9341. **Acte de vente entre les consorts Levallois et Crozier, devant Me Constant notaire à Valence, le 13 février 1828. Plan du terrain à vendre compris entre les lettres A, B, C, D, E et F, dressé par A. Lalier géomètre, le 6 février 1828**. (1828).
  AD Drôme : 2 E 9341

- **AD Drôme. Série 2 O : 1159. Construction du collège de Valence et du lycée, 1909-1914**
  AD Drôme. Série 2 O : 1159. **Construction du collège de Valence et du lycée. Dossiers de projet, délibérations, plans**. (1909-1914).
  AD Drôme : 2 O 1159

- **AD Drôme. Série 3 P : 3615/3. Plan cadastral de la ville de Valence, section A2, 1809**
  AD Drôme. Série 3 P : 3615/3. **Plan cadastral de la ville de Valence, section A2 : la ville. Plan parcellaire A2 (lacunes), 1er septembre 1809**. (1809).
  AD Drôme : 3 P 3615/3

- **AD Drôme. Série 5 T : 10. Collège et lycée de garçons de Valence. Organisation, suppression, transformation, administration, An X-1925**
  AD Drôme. Série 5 T : 10. **Collège et lycée de garçons de Valence. Organisation, suppression, transformation ; bâtiments, locaux ; pièces générales concernant la situation du collège, mémoire sur le collège en 1817, legs, prospectus ; bureau d'administration ; comptabilité ; comptes administratifs ; personnel enseignant et employés**. (An X-1925).
  AD Drôme : 5 T 10

- **AD Drôme. Série 2058 W : 10099. Plan cadastral de la ville de Valence, section CH, 1970**
  AD Drôme. Série 2058 W : 10099. **Plan cadastral de la ville de Valence, section CH. Feuille renouvelée pour 1970**. 1:1000. (1970).
  AD Drôme : 2058 W 10099

- **AD Drôme. Série Fi : documents figurés. Cartes postales, photographies noir et blanc sur le lycée Emile Loubet, avant 1909-ca 1930**
  AD Drôme. Série Fi : documents figurés. **Cartes postales, photographies noir et blanc sur le lycée Emile Loubet**. (avant 1909-ca 1930).
  AD Drôme : Série Fi

- **AC Valence. Série 4 M : 4 M 26. Dossier de la construction, 1888-1908**
  AC Valence. Série 4 M : 26. **Collège, puis Lycée Émile Loubet. Dossier de la construction**. (1888-1908).
  AC Valence : 4 M 26

- **AC Valence. Série 4 M : 4 M 27. Dossier de la construction et agrandissements, 1901-1931**
  AC Valence. Série 4 M : 27. **Collège, puis Lycée Émile Loubet. Dossier de la construction et agrandissements**. (1901-1931).
  AC Valence : 4 M 27

- **AC Valence. Série 4 M : 4 M 28. Transformation du collège en lycée. Dont plans, 1890-1916**
  AC Valence. Série 4 M : 28. **Transformation du collège en lycée. Dont plans**. (1890-1916).
  AC Valence : 4 M 28

- **AC Valence. Série 4 M : 4 M 29. Lycée Emile Loubet : aménagements, entretien, 1903-1935**

AC Valence. Série 4 M : 29. **Lycée Emile Loubet : aménagements, chauffage, toitures ; entretien des bâtiments**. (1903-1935).
AC Valence : 4 M 29

- **AC Valence. Série 4 M : 4 M 30. Aménagements, agrandissements, entretien, 1925-1953**
  AC Valence. Série 4 M : 30. **Lycée Emile Loubet : aménagements, assainissement, éclairage, électrification ; agrandissements, entretien des bâtiments**. (1925-1953).
  AC Valence : 4 M 30

- **AC Valence. Série 1 O : 6/293. Voirie urbaine : dossiers de travaux et aménagements, 1847-1948**
  AC Valence. Série 1 O : 6/293. **Voirie urbaine : dossiers de travaux et aménagements. Rue du Lycée, ex-chemin de la Comète.** (1847-1948).
  AC Valence : 1 O : 6/293

- **AC Valence. Série 7 Wst : 3. Aménagements divers, 1973-1974**
  AC Valence. Série 7 Wst : 3. **Réfection des installations électriques ; plans du chauffage ; équipements sportifs**. (1973-1974).
  AC Valence : 7 Wst 3

- **AC Valence. Série 37 Wst : 10. Aménagements divers, 1967-1980**
  AC Valence. Série 37 Wst : 10. **Lycée Émile Loubet : aménagements variés : sanitaires, cours et annexes, salles de gymnastique, gymnase, salle de physique, aménagements sportifs, électricité, chauffage et économie d'énergie.** (1967-1980).
  AC Valence : 37 Wst 10

- **AC Valence. Série 2 Fi. Cartes postales sur la ville de Valence, 20e siècle**
  AC Valence. Série 2 Fi. **Cartes postales sur la ville de Valence**. (20e siècle).
  AC Valence : 2 Fi

Documents figurés

- **Plan masse chronologique, 2015**
  Plan masse et chronologique, d'après le plan cadastral 2012 / Élisabeth Dandel, 2015. 1:500. 1 dessin numérique.

- **Plan cadastral de Valence, section A2, 1809 (AD Drôme. 3 P 3615/3)**
  Plan cadastral de Valence, section A2. La ville [extrait : parcelle A.297] / 1 plan. 1:2500. 1er septembre 1809 papier (lacunes). (AD Drôme. 3 P 3615/3).
  AD Drôme : 3 P 3615/3

- **Plan cadastral de Valence, section CH, 1970 (AD Drôme. 2058 W 10099)**
  Plan cadastral de Valence, section CH. Détail : parcelle CH 70 / Service du cadastre. 1 plan. 1:1000. Feuille renouvelée pour 1970. (AD Drôme. 2058 W 10099).
  AD Drôme : 2058 W 10099

- **Plan masse et parties constituantes, d'après le plan cadastral 2012**
  Plan masse et parties constituantes, d'après le plan cadastral 2012 / André Céréza, d'après l'extrait du plan cadastral informatisé. Valence 2012. 1:1000. 1 plan.
  www.cadastre.gouv.fr

- **Plan général de la ville de Valence, 1935 (AC Valence. 7 Wst 1)**

Plan général de la ville de Valence (Drôme) complété et mis à jour par M. Tapernoux, architecte voyer. Juin 1935 / Tapernoux. 1:1250. 1 plan papier, rehaussé de couleur [le lycée est coloré en rose]. Gravé par Villard et Blache, Prop(res) éditeurs, Valence : 1935. (AC Valence. 7 Wst 1).
AC Valence : 7 Wst 1

- **Plan du terrain à vendre compris entre les lettres A, B, C, D, E et F, 1828 (AD Drôme. 2 E 9341)**
  Plan du terrain à vendre compris entre les lettres A, B, C, D, E et F / Dressé par A. Lalier géomètre, 6 février 1828. Annexé à l'acte de vente entre les consorts Levallois et Crozier, devant Me Constant notaire à Valence, le 13 février 1828. 1:200. 1828. 1 plan. Papier. (AD Drôme. 2 E 9341).
  AD Drôme : 2 E 9341

- **Projet de lycée de garçons, 1889 (AC Valence. 4 M 27)**
  Ville de Valence (Drôme). Projet de lycée de garçons. Plan d'un emplacement sur l'avenue des Balives (clos Doyon) / [Marius Villard] Architecte voyer. 1:2000. 14 février 1889. 1 plan. Calque. (AC Valence. 4 M 27).
  AC Valence : 4 M 27

- **[Plan projeté du nouveau lycée de garçons], 1890 (AC Valence. 4 M 26)**
  [Plan projeté du nouveau lycée de garçons] / Émile Vaudremer. Paris. 1890. 1/500. 1 plan. Papier aquarellé. (AC Valence. 4 M 26).
  AC Valence : 4 M 26

- **Construction du nouveau collège sur le terrain du clos Doyon, 1901 (AD Drôme. 2 O 1159)**
  Ville de Valence. Construction du nouveau collège sur le terrain du clos Doyon. Acquisition de l'emplacement. Plan parcellaire / [Marius Villard] Architecte voyer. [échelle indéterminée]. 15 novembre 1901. 1 plan. Calque. (AD Drôme. 2 O 1159).
  AD Drôme : 2 O 1159

- **Plan accompagnant compte de mitoyenneté entre Mme Veuve Hoffmann propriétaire rue de la Comète et la Ville de Valence, 1906 (AD Drôme. 2 O 1159)**
  Ville de Valence. Service d'architecture. Nouveau collège : compte de mitoyenneté entre Mme Veuve Hoffmann propriétaire rue de la Comète et la Ville de Valence. Mme Hoffmann achèterait la mitoyenneté du mur qui sépare les deux propriétés, contre lequel elle procéderait à la construction d'un contre-mur dans la partie surélevée de l'immeuble et qu'elle surélèverait le mur à ses frais à la hauteur légale de 2,60 m. Plan accompagnant le document / Dressé par l'architecte voyer [Marius Villard]. 1:20. 14 mai 1906. 1 plan. Papier. (AD Drôme. 2 O 1159).
  AD Drôme : 2 O 1159

- **Plan du rez-de-chaussée, 1909 (AD Drôme. 2O 1159)**
  Ville de Valence. Projet d'agrandissement du Lycée. Plan du rez-de-chaussée / Bertsch-Proust et G. Allingry. 1:500. 19 juin 1909. 1 plan avec 2 retombes (variantes). Calque. (AD Drôme. 2O 1159).
  AD Drôme : 2 O 1159

- **Plan du 1er étage, 1909 (AD Drôme. 2 O 1159)**
  Ville de Valence. Projet d'agrandissement du Lycée. Plan du 1er étage ; approuvé sauf réserve dessin graphique. Echelle de 0,005 p.m. Dressé par les architectes soussignés le 19 juin 1909 / Bertsch-Proust et G. Allingry. 1:500. 19 juin 1909. 1 plan. Calque avec 2 retombes (variantes). (AD Drôme. 2 O 1159).
  AD Drôme : 2 O 1159

- **Plan du collège : rez-de-chaussée. 2e projet, 1910 (AC Valence. 4 M 27)**
  Collège de Valence. Rez-de-chaussée. 2ème projet [d'agrandissement] / Bertsch-Proust, Allingry architectes. 1:500. 1910. 1 plan. Calque tiré sur papier, ajouts au crayon graphite. (AC Valence. 4 M 27).
  AC Valence : 4 M 27

- **Infirmerie. Sous-sol, premier étage, 1931 (AC Valence. 4 M 27)**
  Lycée de Valence. Infirmerie. Sous-sol, premier étage / Le directeur des services architecture et voirie [Louis Tapernoux]. 1:10. Janvier 1931. 1 plan. Papier. (AC Valence. 4 M 27).
  AC Valence : 4 M 27

- **Projet d'installation de deux groupes de deux classes démontables, 1959 (AC Valence. 7 Wst 1)**
  Ville de Valence. Projet d'installation de deux groupes de deux classes démontables attribuées par l'État sur un terrain propriété de la ville, situé rue du Lycée, avenue des Balives et rue Marguerite. Plan d'implantation / J. Lick. 1:250. 1959. 1 plan. Papier. (AC Valence 7 Wst 1).
  AC Valence : 7 Wst 1

- **Collège Maurice Faure. Détails des façades, Vanhille-Hugon, 1995 (A Région Rhône-Alpes 791 W 5/1)**
  Collège Maurice Faure. Détails des façades. Zone 4 / Vanhille-Hugon, géomètres experts Bourg-lès-Valence. 1:20. 11/12/1995. 1 plan. Papier. (A Région Rhône-Alpes 791 W 5/1).
  A Région Rhône-Alpes : 791 W 5/1

- **Restructuration bât. A. B. C. D. E. 1er et combles, Rey-Huet architecte, 2005 (A Région Rhône-Alpes. 5242 W 8)**
  Restructuration bât. A. B. C. D. E. 1er étage, 1:50e ; combles 1:100e / Denise Rey-Huet architecte maître d'oeuvre. 1:50 ; 1:100e. 2005. 1 plan. Papier. (A Région Rhône-Alpes. 5242 W 8).
  A Région Rhône-Alpes : 5242 W 8

- **Restructuration de l'aile sud-ouest et divers locaux, 2004 (A Région Rhône-Alpes, DIL, s.c.)**
  Lycée Émile-Loubet à Valence. Restructuration de l'aile Sud-ouest et de divers locaux. Plan masse / 1:1000e. (A Région Rhône-Alpes, Direction de l'immobilier des lycées. Sans cote).
  A Région Rhône-Alpes : sans cote

- **Restructuration bât. A. B. C. coupes, façades, Rey-Huet architecte, 2005 (A Région Rhône-Alpes. 5242 W 8)**
  Restructuration bât. A. B. C. coupes, façades / Denise Rey-Huet architecte maître d'oeuvre. 1:50e. 2005. 1 plan. Papier. (A Région Rhône-Alpes 5242 W 8).
  A Région Rhône-Alpes : 5242 W 8

- **Restructuration bât. D. coupes façades, Rey-Huet architecte, 2005 (A Région Rhône-Alpes. 5242 W 8)**
  Restructuration bât. D. coupes façades / Denise Rey-Huet architecte maître d'oeuvre. 1:50e. 2005. 1 plan papier. (A Région Rhône-Alpes 5242 W 8).
  A Région Rhône-Alpes : 5242 W 8

- **Restructuration bât. F rdc, coupes, façades, Rey-Huet architecte, 2005 (A Région Rhône-Alpes. 5242 W 8)**
  Restructuration bât. F rdc, coupes, façades / Denise Rey-Huet architecte maître d'oeuvre. 1:50e. 2005. 1 plan. Papier. (A Région Rhône-Alpes. 5242 W 8).
  A Région Rhône-Alpes : 5242 W 8

- **Restructuration bât H. rdc, 1er étage. Coupes, façades, Rey-Huet architecte, 2005 (A Région Rhône-Alpes. 5242 W 8)**
  Restructuration bât H. rdc, 1er étage. Coupes, façades / Denise Rey-Huet architecte maître d'oeuvre. 1:50e. 2005. 1 plan. Papier (A Région Rhône-Alpes 5242 W 8).
  A Région Rhône-Alpes : 5242 W 8

- **Le Lycée Émile Loubet [1905] (AD Drôme. 27 Fi 8)**
  Le Lycée Émile Loubet. L V & Cie. 27 Valence le collège / Coll. Couderc. s.d. [1905] 1 impr. photoméc. (carte postale). (AD Drôme. 27 Fi 8).

AD Drôme : 27 Fi 8

- **Le Lycée Émile Loubet vers 1905 (AD Drôme. 38 Fi 120)**
  [Le Lycée Émile Loubet] 112. Valence. Nouveau collège : Façade nord. LL. / Coll. Morin. s.d. 1 impr. photoméc. (carte postale). AD Drôme. 38 Fi 120).
  AD Drôme : 38 Fi 120

- **Le Lycée Émile Loubet, état après 1909 (AD Drôme. 10 Fi 18)**
  [Le Lycée Émile Loubet] 7. Valence. Le Lycée. G. Labeille éditeur, Valence / G. Labeille, éditeur, Valence. Coll. Fargier. s.d. 1 impr. photoméc. (carte postale). (AD Drôme. 10 Fi 18).
  AD Drôme : 10 Fi 18

- **Le Lycée : cour des sports et des jeux, vers 1920 (AD Drôme. 16 Fi 195)**
  Lycée de Valence. Cour des sports et des jeux / Coll. Ollinger. ca. 1920. 1 impr. photoméc. (carte postale). (AD Drôme. 16 Fi 195).
  AD Drôme : 16 Fi 195

- **Le Lycée en 1922. Fête scolaire (AD Drôme. 16 Fi 168)**
  Le Lycée en 1922. Fête scolaire / Coll. Ollinger. 1922. 1 impr. photoméc. (carte postale). (AD Drôme. 16 Fi 168).
  AD Drôme : 16 Fi 168

- **La cour de récréation en 1931 (AD Drôme. 30 Fi 198)**
  La cour de récréation (lycée Emile Loubet) / Éditions Universitaires Tourte et Petitvin : 1931. 1 photogr. n. et b. : tirage argentique sur papier. (AD Drôme. 30 Fi 198).
  AD Drôme : 30 Fi 198

- **La salle des fêtes en 1931 (AD Drôme. 30 Fi 200)**
  La salle des fêtes / Éditions Universitaires Tourte et Petitvin : 1931. 1 photogr. n. et b. : tirage argentique sur papier. (AD Drôme. 30 Fi 200).
  AD Drôme : 30 Fi 200

- **Le lycée vers 1930 (AD Drôme. 30 Fi 316)**
  Le lycée vers 1930 / Ed. Lux. [ca 1930]. 1 impr. photoméc. (carte postale). (AD Drôme. 30 Fi 316).
  AD Drôme : 30 Fi 316

Bibliographie

- **Le Collège de Valence. Acta et Gesta, 1906 (AD Drôme. 5 T 10-3)**
  Le collège de Valence. *Acta et Gesta*, année scolaire 1905-1906. 2e année, Académie de Grenoble. Valence, imprimerie & lithographie Charles Legrand. 1906. (AD Drôme. 5 T 10-3).
  AD Drôme : 5 T 10-3

- **Valence sur Rhône, 1991**
  Valence sur Rhône. Ville de Valence, Office de Tourisme : Valence. 1991.

Annexe 1

ANNEXE : rapport explicatif sur l'agrandissement du lycée de garçons, 1908 (AC Valence, 4 M 28)

Ville de Valence sur Rhône
Agrandissement du lycée de garçons
Messieurs Bertsch-Proust et Allingry architectes

Rapport explicatif

Le présent projet constitue la première partie des travaux à exécuter pour l'agrandissement du lycée de garçons ; il comprend seulement les transformations ou créations urgentes et nécessaires au bon fonctionnement immédiat de l'établissement.
Ce projet comprend :

1° Constructions nouvelles :

A- Un laboratoire de manipulations chimiques prévu à l'extrémité est de l'aile sud, avec son agencement particulier de tables à expériences revêtues de grès cérame, de hottes d'aération et de distribution d'eau et de gaz (à raison d'un robinet d'eau, d'une prise de gaz et d'un évier pour chaque groupe de deux élèves).
Cette salle sera en communication directe avec l'ancien laboratoire qui deviendra laboratoire particulier des professeurs et dépôt de produits et où ne pénètreront / (p.2) pas les élèves.
L'entrée se fera sous la galerie couverte actuelle, côté cour du gymnase ; une porte est réservée au sud sur la cour des ateliers de façon que les élèves puissent du laboratoire facilement accéder aux ateliers dans lesquels ils construiront eux-mêmes les petits appareils nécessaires à leurs expériences.
Ce laboratoire, qui aura comme dimensions quatorze mètres en longueur et six mètres vingt en largeur, pourra recevoir un nombre minimum de vingt deux élèves opérant ensemble sur les tables installées le long des murs, le professeur placé au centre surveillant et dirigeant aisément ses manipulations.
L'ordonnance des façades sera celle des constructions actuelles auxquelles elles se rattachent.
B- Ateliers de travaux manuels. Installé dans une partie vacante prolongeant le chemin de ronde de l'aile sud, ce bâtiment contient une grande salle de travaux manuels largement éclairée au nord, de quatorze mètres vingt cinq de longueur et six mètres cinquante de largeur et où pourront travailler ensemble une vingtaine d'élèves ; un âtre de forge y sera aménagé.
Il comprend aussi un dépôt de verrerie pour le laboratoire avec casiers et étagères, une chambre noire pour les expériences d'optique et de photographie et un petit atelier pour le factotum du lycée.
En raison de la situation isolée et de sa destination, cette construction a été conçue très simplement.
Le chauffage dans le laboratoire et dans les ateliers sera assuré par des poëles.

2° Aménagements divers :

La salle des professeurs qui occupait autrefois dans le / (p.3) bâtiment d'administration le local où se trouve maintenant le secrétariat, sera aménagée à l'emplacement des vestiaires et réfectoire des maîtres au rez-de-chaussée du pavillon des cuisines et de la lingerie ; elle sera complètement isolée d'ailleurs de ces services et indépendante sous la galerie couverte reliant les deux ailes du lycée par une fenêtre transformée en porte.
Elle comprendra un vestibule vestiaire et une grande salle ; la bibliothèque générale y sera organisée.
Dans l'amphithéâtre de physique sera construite une table avec revêtement de faïences et canalisations d'eau et de gaz pour les expériences qui doivent être faites directement sous les yeux des élèves.
Le palier d'arrivée à l'infirmerie sera sur la demande du Conseil d'administration du Lycée fermé au moyen d'une cloison vitrée et le vestibule ainsi constitué sera chauffé par un phare.
Des compteurs à gaz particuliers, partant où il n'en existe pas déjà, seront posés pour la vérification de la dépense de gaz de chaque service au logement.
Les bains de pieds et les quatre cabines de bains actuels, au rez-de-chaussée du pavillon de l'infirmerie seront supprimés ; ils seront remplacés par des bains-douches installés au centre de la salle de bains de pieds et qui comprendront huit cabines avec deshabilloirs et cloisons en ciment armé. Deux cabines de bains seront aménagées dans la salle de douches actuelle avec utilisation des baignoires existantes. La chaudière et les réservoirs actuels, insuffisants pour les besoins du nouveau service, seront agrandis et remaniés.
L'une des baignoires sera affectée au service de l'infirmerie / (p.4) ; elle sera installé dans le débarras au fond du couloir, du côté sud, et sera munie d'un chauffe-bains et d'un compteur à gaz particuliers. La chaudière des bains-douches ne peut être en effet utilisée à moins de grands frais de combustible, pour le service occasionnel de l'infirmerie.
Un téléphone intérieur est prévu avec huit postes reliant le proviseur, le censeur, l'économat, le secrétariat, la dépense, la lingerie, l'infirmerie et la conciergerie.
Enfin, sont prévus divers travaux de restauration dans les logements des fonctionnaires d'installations diverses et l'aménagement en dortoir et vestiaire provisoires de la salle des fêtes.
Dressé par les architectes soussignés, le 10 décembre 1908
Bertsch-Proust et G. Allingry

Illustrations

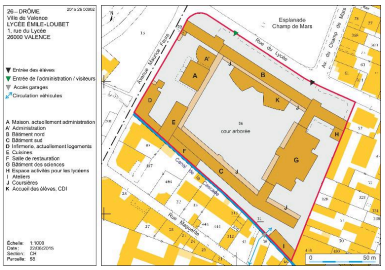

Plan masse et parties constituantes, d'après le plan cadastral 2012
Dess. André Céréza
IVR82_20152600002NUDA

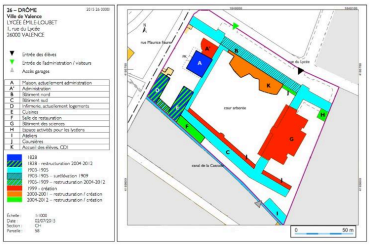

Plan masse et chronologique
Dess. Elisabeth Dandel
IVR82_20152600001NUDA

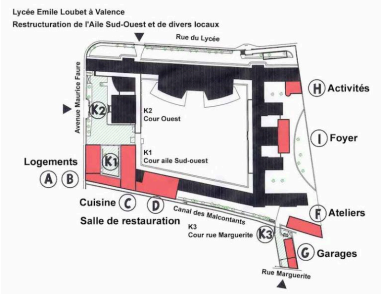

Plan masse : restructuration de l'aile sud-ouest et de divers locaux, 2004
Autr. auteur inconnu
IVR82_20152600036NUDA

Plan cadastral de Valence, section A2, 1809
Repro. AD Drôme M. Rio
IVR82_20152600003NUCA

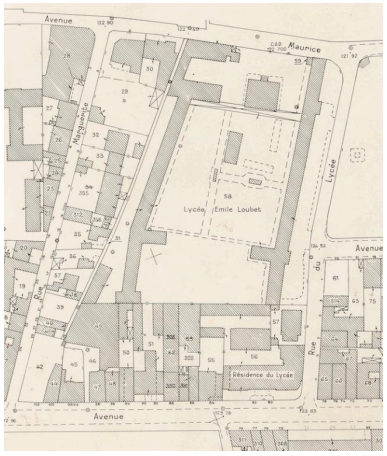

Plan cadastral de Valence, section CH, 1970
Repro. AD Drôme M. Rio
IVR82_20152600004NUCA

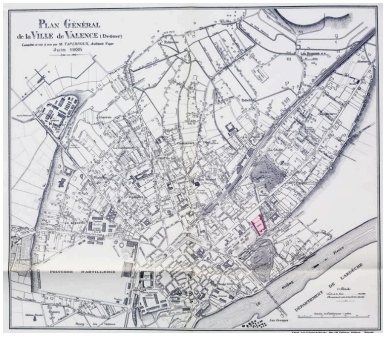

Plan général de la ville de Valence, 1935
Repro. Pascal Lemaître, Autr. Louis Tapernoux
IVR82_20152600005NUCA

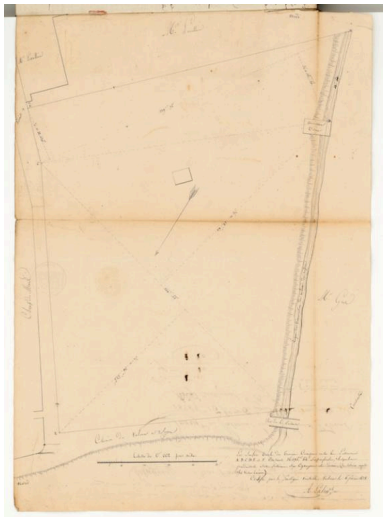

Plan du terrain à vendre, 1828
Repro. AD Drôme M. Rio, Autr. A. Lalier
IVR82_20152600006NUCA

Plan pour le projet de lycée de garçons, 1889
Repro. Pascal Lemaître, Autr. Marius Villard
IVR82_20152600007NUCA

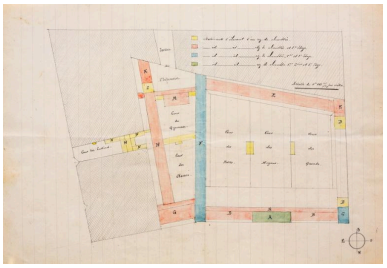

Plan projeté du nouveau lycée de garçons,1890
Repro. Pascal Lemaître, Autr. Emile (architecte) Vaudremer
IVR82_20152600010NUCA

Plan : terrain du clos Doyon, 1901
Repro. AD Drôme M.
Rio, Autr. Marius Villard
IVR82_20152600009NUCA

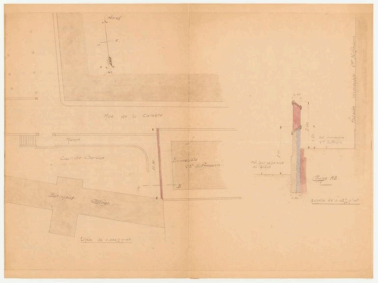

Plan : compte de mitoyenneté
entre Mme Vve Hoffmann
et la Ville de Valence, 1906
Repro. AD Drôme M.
Rio, Autr. Marius Villard
IVR82_20152600011NUCA

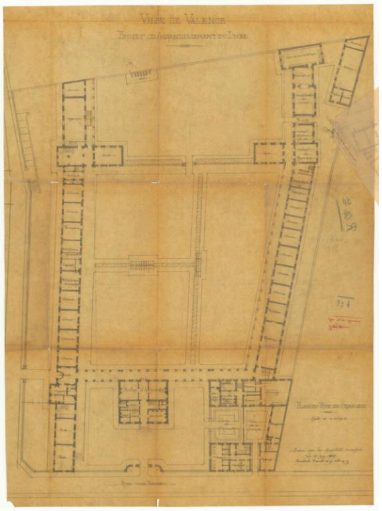

Plan du rez-de-chaussée, 1909
Repro. AD Drôme M. Rio,
Autr. Georges Allingry, Autr.
Henri Édouard Bertsch-Proust
IVR82_20152600012NUCA

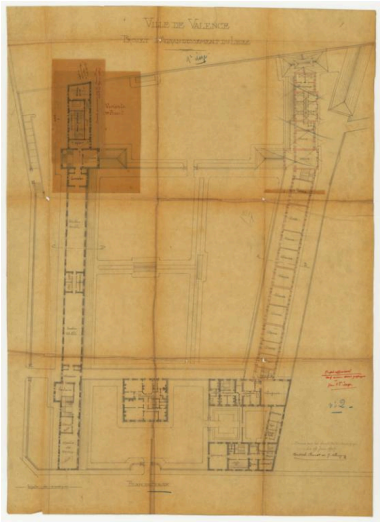

Plan du 1er étage, 1909
Repro. Pascal Lemaître,
Autr. Georges Allingry, Autr.
Henri Édouard Bertsch-Proust
IVR82_20152600013NUCA

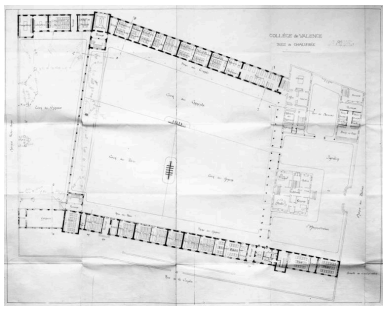

Plan : Collège de Valence.
Agrandissement : 2e projet.
Rez-de-chaussée, 1927
Repro. Pascal Lemaître,
Autr. Georges Allingry, Autr.
Henri Édouard Bertsch-Proust
IVR82_20152600020NUCA

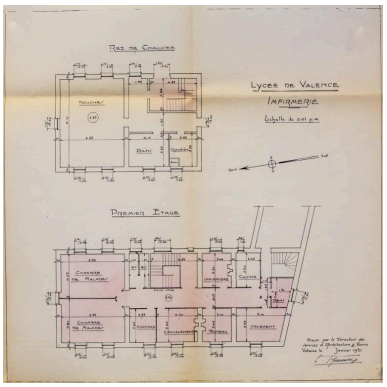

Plan. Infirmerie. Sous-
sol, premier étage, 1931
Repro. Pascal Lemaître,
Autr. Louis Tapernoux
IVR82_20152600028NUCA

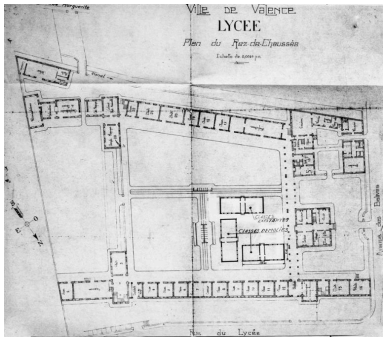

Plan. Projet d'installation de deux groupes de deux classes démontables, 1959
Repro. Pascal Lemaître, Autr. Julien Lick
IVR82_20152600032NUCA

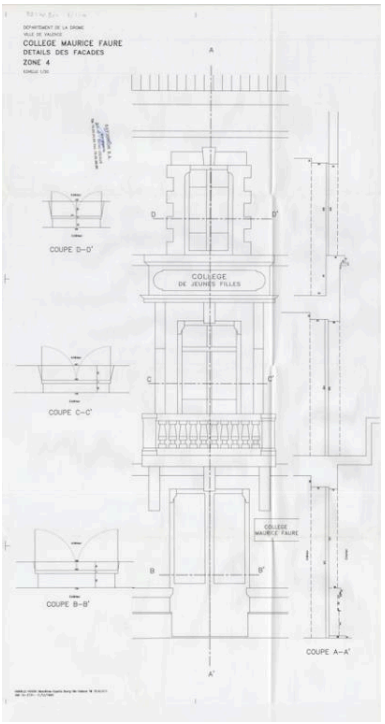

Détail des façades, 1995
Autr. Vanhille-Hugon , Phot. auteur inconnu
IVR82_20152600033NUCA

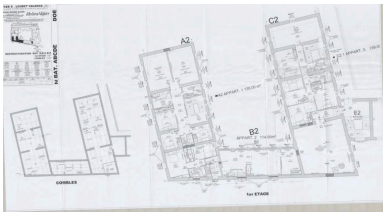

Restructuration : plan du 1er étage et combles, 2005
Autr. Denise Rey-Huet, Phot. auteur inconnu
IVR82_20152600037NUCA

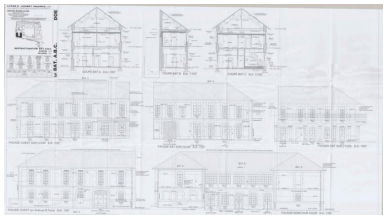

Restructuration bât. A. B. C. : coupes, façades, 2005
Autr. Denise Rey-Huet, Phot. auteur inconnu
IVR82_20152600038NUCA

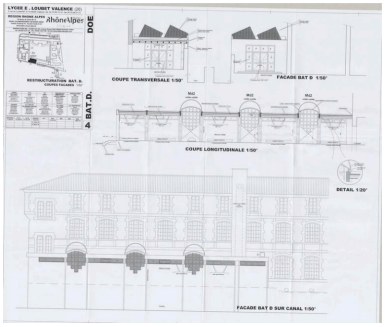

Restructuration bât. D : coupes, façades, 2005
Autr. Denise Rey-Huet, Phot. auteur inconnu
IVR82_20152600039NUCA

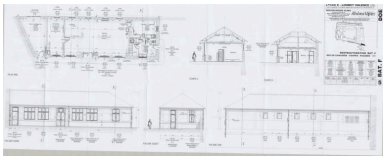

restructuration bât. F : rez-de-chaussée, coupes, façades, 2005
Autr. Denise Rey-Huet, Phot. auteur inconnu
IVR82_20152600040NUCA

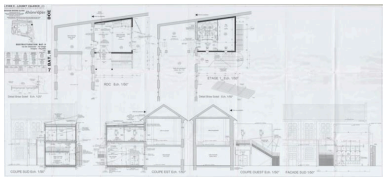

Restructuration bât. H : rez-de-chaussée, 1er étage, coupes, façades, 2005
Autr. Denise Rey-Huet, Phot. auteur inconnu
IVR82_20152600041NUCA

Le lycée Émile-Loubet, vers 1905
Repro. AD Drôme M. Rio, Autr. Couderc
IVR82_20152600053NUCB



Le Lycée Émile-Loubet, vers 1905
Repro. AD Drôme M. Rio, Autr. Morin
IVR82_20152600060NUCB



Le lycée : façade nord, état après 1909
Repro. AD Drôme M. Rio, Autr. Fargier, Autr. G. Labeille
IVR82_20152600046NUCB



Le lycée : cour des sports et des jeux, vers 1920
Repro. AD Drôme M. Rio, Autr. Ollinger
IVR82_20152600049NUCB

Le lycée : fête scolaire, 1922
Repro. AD Drôme M. Rio, Autr. Ollinger
IVR82_20152600052NUCB

Le lycée, vers 1930
Repro. AD Drôme M. Rio, Autr. Lux
IVR82_20152600059NUCB

La cour de récréation, 1931
Repro. AD Drôme M. Rio, Autr. Tourte et Petitin
IVR82_20152600056NUCB

La salle des fêtes, 1931
Repro. AD Drôme M. Rio, Autr. Tourte et Petitin
IVR82_20152600058NUCB

Vue surélevée depuis l'est
Phot. Pascal Lemaître
IVR82_20152600064NUCA

Le lycée depuis le Champ-de-mars
Phot. Pascal Lemaître
IVR82_20152600065NUCA

Bâtiment nord (B) : façade nord.
Phot. Pascal Lemaître
IVR82_20152600069NUCA

Les façades des bâtiments sur la rue Maurice-Faure, à l'ouest
Phot. Pascal Lemaître
IVR82_20152600067NUCA

Bâtiment de l'administration (A) : façade est.
Phot. Pascal Lemaître
IVR82_20152600087NUCA

Bâtiment des sciences (G) : façade ouest
Phot. Pascal Lemaître
IVR82_20152600096NUCA

Bâtiment sud (C) : façade nord.
Phot. Pascal Lemaître
IVR82_20152600080NUCA

Vue générale de la cour intérieure depuis le bâtiment nord
Phot. Pascal Lemaître
IVR82_20152600106NUCA



Allée longeant le bâtiment sud, côté sud
Phot. Catherine Guégan
IVR84_20162600011NUCA



Le canal passant au sud du bâtiment sud
Phot. Pascal Lemaître
IVR82_20152600105NUCA

Espace arboré devant le bâtiment des sciences
Phot. Pascal Lemaître
IVR82_20152600107NUCA

Annexe : l'atelier au sud-est
Phot. Pascal Lemaître
IVR82_20152600104NUCA

Annexe : infirmerie et arrière des cuisines, à l'ouest. Bâtiments en U sur cour intérieure
Phot. Pascal Lemaître
IVR82_20152600100NUCA

Annexe : façade de l'infirmerie
Phot. Pascal Lemaître
IVR82_20152600101NUCA

Annexe : façade des cuisines
Phot. Pascal Lemaître
IVR82_20152600102NUCA

Annexe : côté cour, partie supérieure de la galerie depuis le bâtiment sud
Phot. Pascal Lemaître
IVR82_20152600103NUCA

Annexe : demi-pension, extérieur.
Phot. Pascal Lemaître
IVR82_20152600251NUCA



Annexe : demi-pension,
salle de restauration
Phot. Pascal Lemaître
IVR82_20152600130NUCA

Annexe : demi-pension,
salle de restauration
Phot. Pascal Lemaître
IVR82_20152600131NUCA

Dossiers liés

Oeuvre(s) partie(s) constituante(s) étudiée(s) : Maison, actuellement pavillon de l'administration du lycée Émile-Loubet (bâtiment A) (IA26000440) Rhône-Alpes, Drôme, Valence, 2 rue du Lycée
Oeuvre(s) partie(s) constituante(s) étudiée(s) : Le bâtiment des sciences du lycée Emile-Loubet (bâtiment G) (IA26000442) Rhône-Alpes, Drôme, Valence, 2 rue du Lycée
Oeuvre(s) partie(s) constituante(s) étudiée(s) : Les bâtiments nord (B) et sud (C) du lycée Emile-Loubet (IA26000441) Rhône-Alpes, Drôme, Valence, 2 rue du Lycée
Dossiers de synthèse :
Présentation de l'aire d'étude des lycées publics de la Région Auvergne-Rhône-Alpes (IA00141303)
Oeuvre(s) contenue(s) :
Présentation des objets mobiliers du Lycée Émile-Loubet (IM26000702) Rhône-Alpes, Drôme, Valence, 2 rue du Lycée

Auteur(s) du dossier : Elisabeth Dandel
Copyright(s) : © Région Rhône-Alpes, Inventaire général du patrimoine culturel

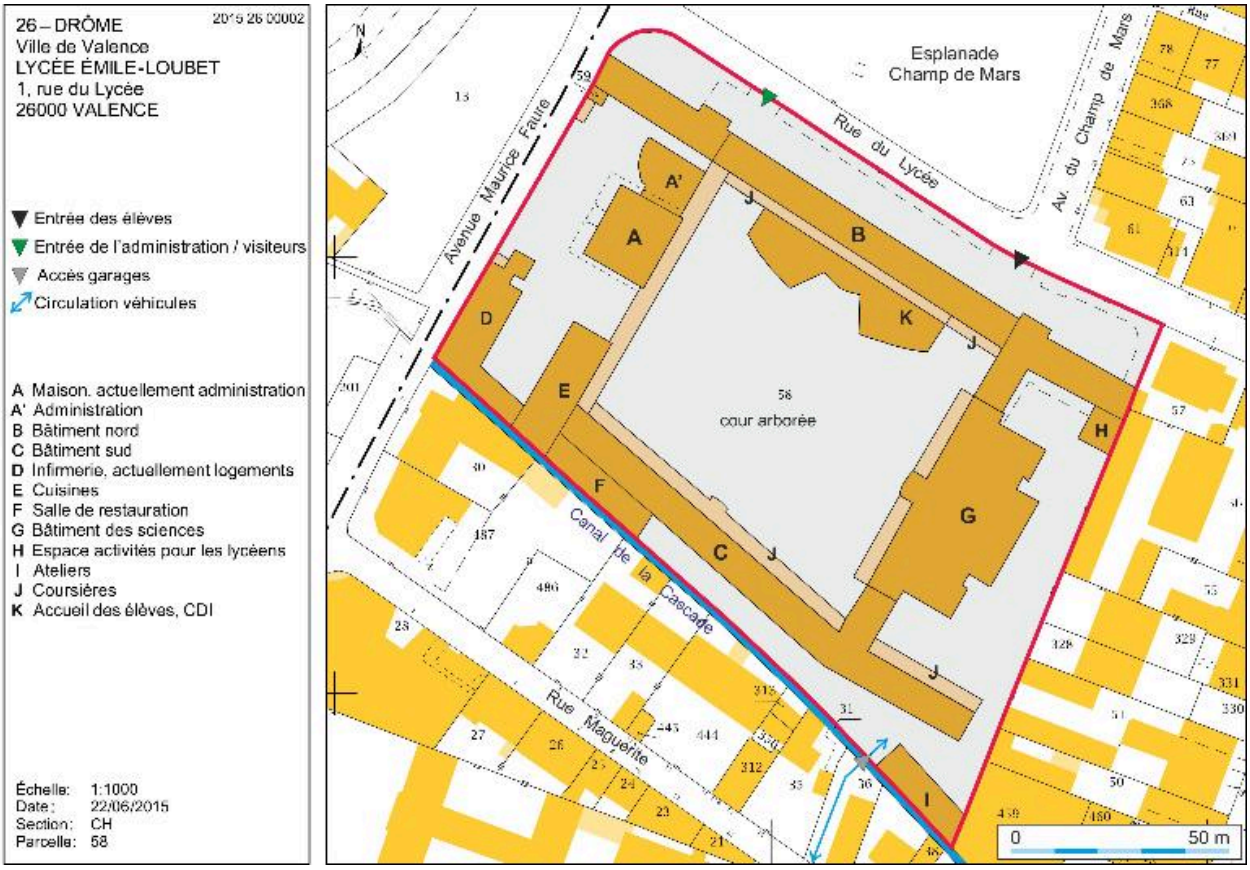

Plan masse et parties constituantes, d'après le plan cadastral 2012

Référence du document reproduit :

- **Plan masse et parties constituantes, d'après le plan cadastral 2012**
  Plan masse et parties constituantes, d'après le plan cadastral 2012 / André Céréza, d'après l'extrait du plan cadastral informatisé. Valence 2012. 1:1000. 1 plan.

IVR82_20152600002NUDA
Auteur de l'illustration : André Céréza
Date de prise de vue : 2012
Échelle : 1:500
© Région Rhône-Alpes, Inventaire général du patrimoine culturel
reproduction soumise à autorisation du titulaire des droits d'exploitation

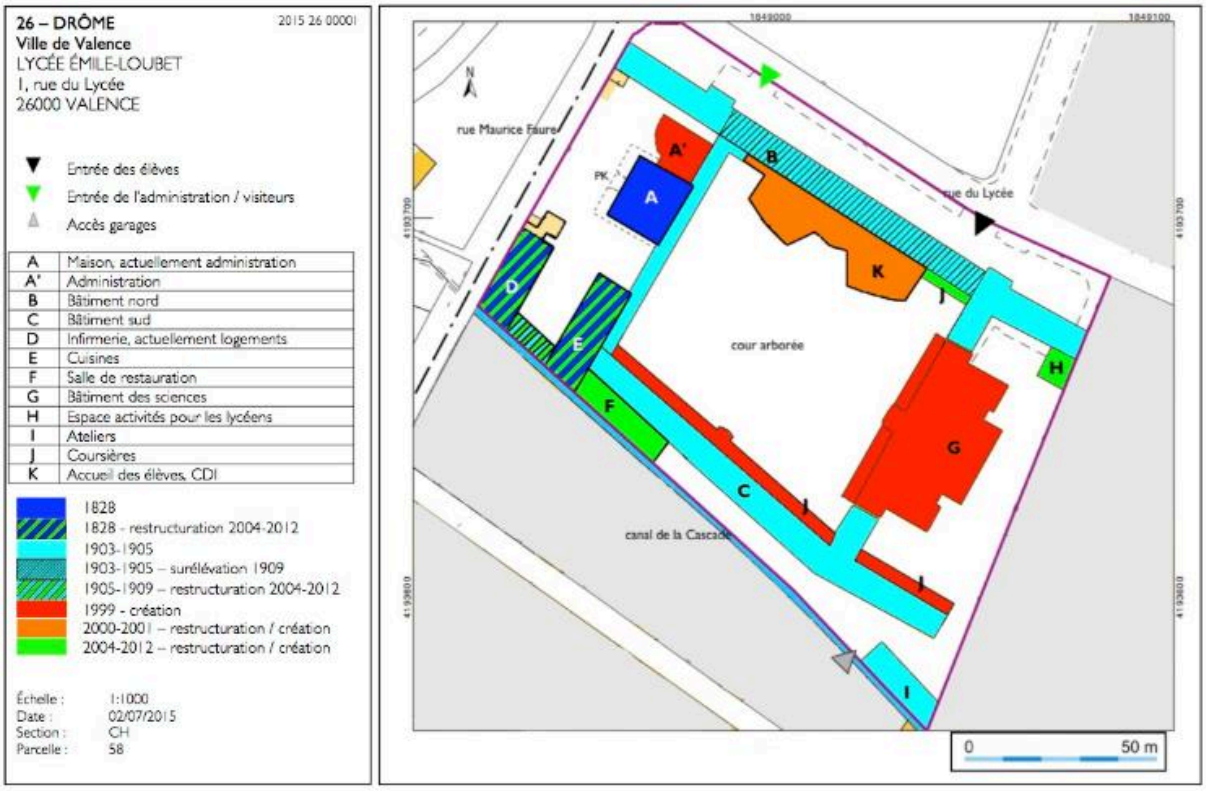

Plan masse et chronologique

Référence du document reproduit :

- **Plan masse chronologique, 2015**
  Plan masse et chronologique, d'après le plan cadastral 2012 / Élisabeth Dandel, 2015. 1:500. 1 dessin numérique.

IVR82_20152600001NUDA
Auteur de l'illustration : Elisabeth Dandel
Date de prise de vue : 2012
Échelle : 1:500
© Région Rhône-Alpes, Inventaire général du patrimoine culturel
reproduction soumise à autorisation du titulaire des droits d'exploitation

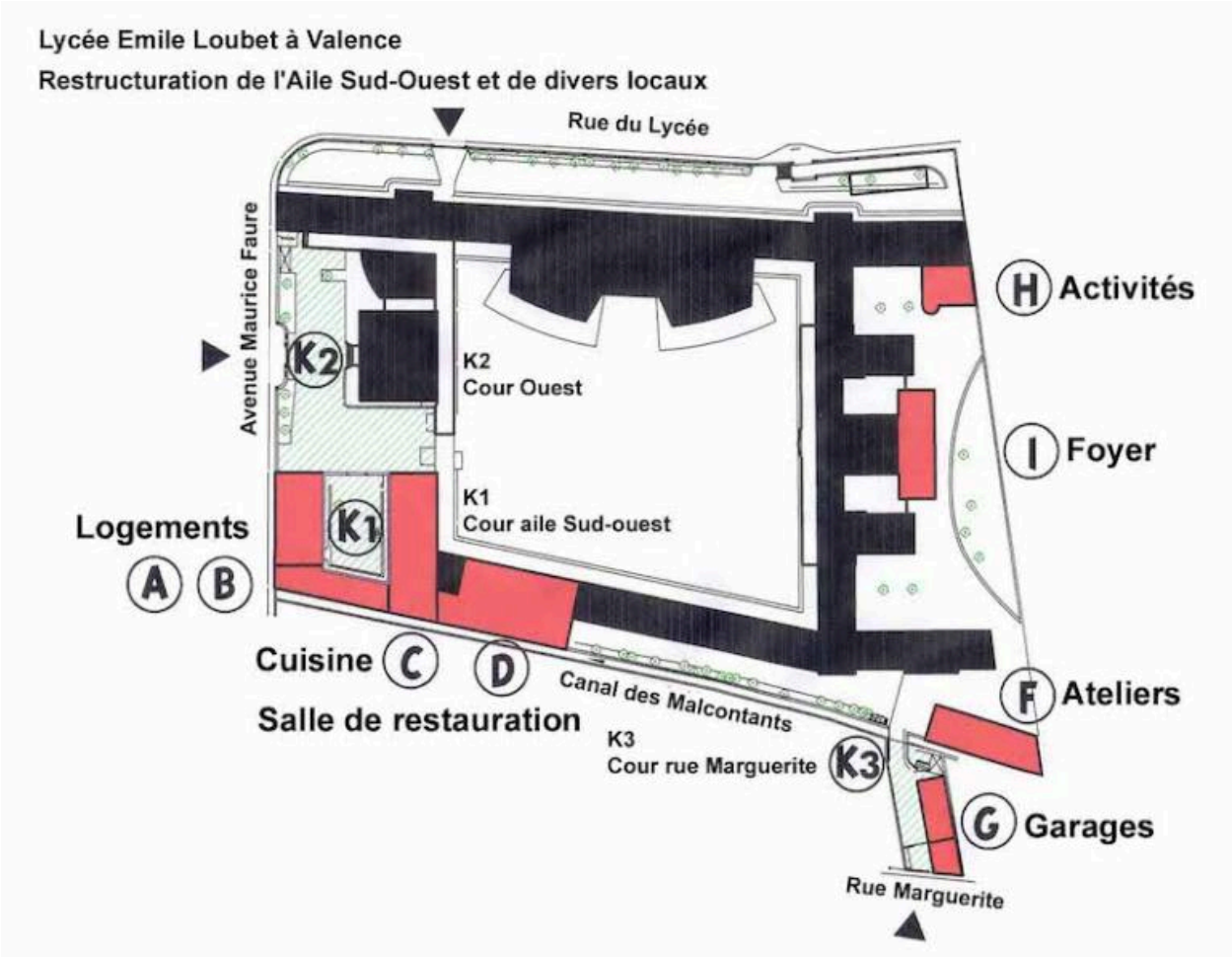

Plan masse : restructuration de l'aile sud-ouest et de divers locaux, 2004

Référence du document reproduit :

- **Restructuration de l'aile sud-ouest et divers locaux, 2004 (A Région Rhône-Alpes, DIL, s.c.)**
  Lycée Émile-Loubet à Valence. Restructuration de l'aile Sud-ouest et de divers locaux. Plan masse /
  1:1000e. (A Région Rhône-Alpes, Direction de l'immobilier des lycées. Sans cote).
  A Région Rhône-Alpes : sans cote

IVR82_20152600036NUDA
Auteur du document reproduit : auteur inconnu
Date de prise de vue : 2015
© Région Rhône-Alpes, Inventaire général du patrimoine culturel
reproduction soumise à autorisation du titulaire des droits d'exploitation

Plan cadastral de Valence, section A2, 1809

Référence du document reproduit :

- **Plan cadastral de Valence, section A2, 1809 (AD Drôme. 3 P 3615/3)**
  Plan cadastral de Valence, section A2. La ville [extrait : parcelle A.297] / 1 plan. 1:2500. 1er septembre 1809 papier (lacunes). (AD Drôme. 3 P 3615/3).
  AD Drôme : 3 P 3615/3

IVR82_20152600003NUCA
Auteur de l'illustration (reproduction) : AD Drôme M. Rio
Date de prise de vue : 2015
Échelle : 1:2500
© Archives départementales de la Drôme
reproduction soumise à autorisation du titulaire des droits d'exploitation

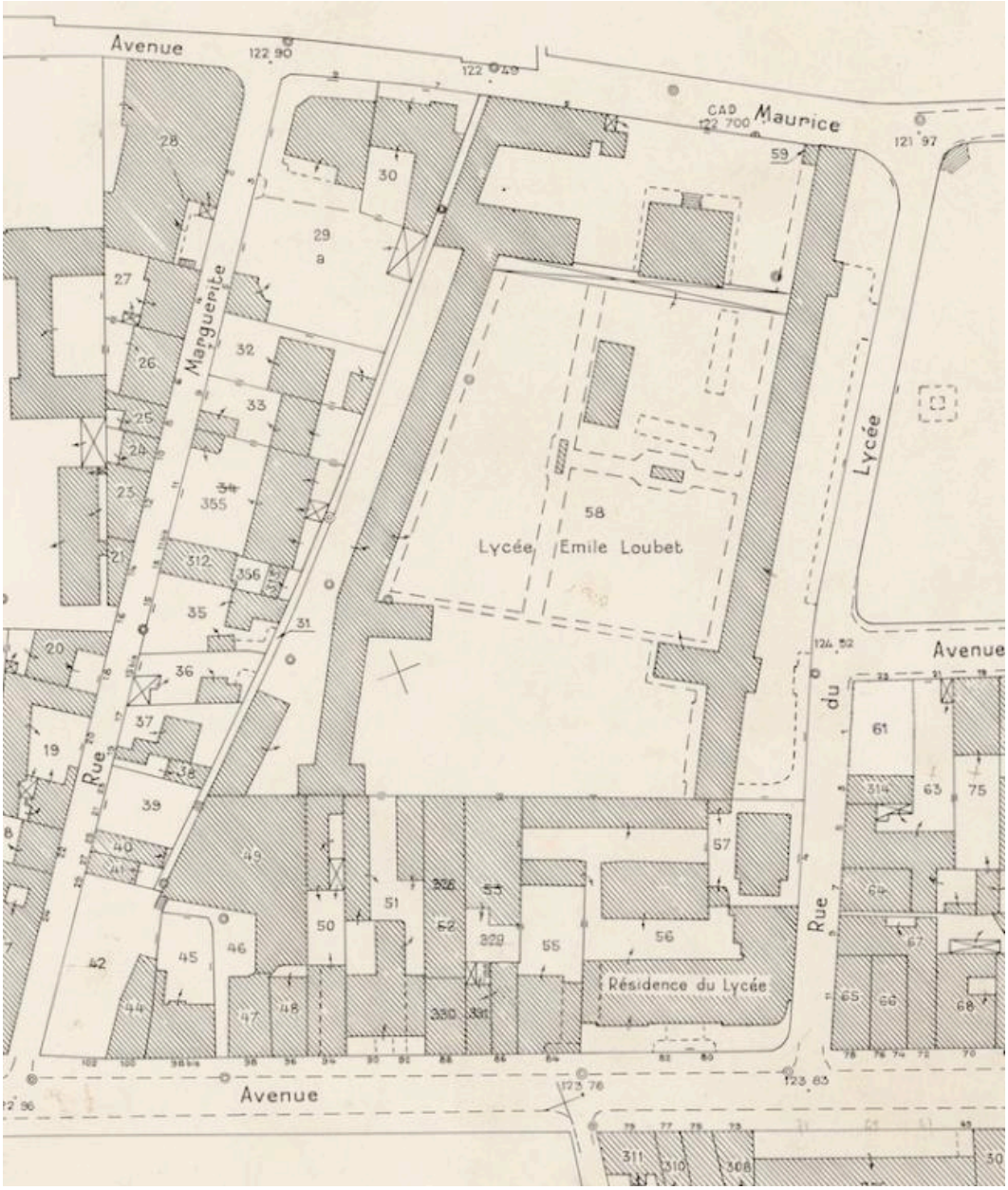

Plan cadastral de Valence, section CH, 1970

Référence du document reproduit :

- **Plan cadastral de Valence, section CH, 1970 (AD Drôme. 2058 W 10099)**
  Plan cadastral de Valence, section CH. Détail : parcelle CH 70 / Service du cadastre. 1 plan. 1:1000. Feuille renouvelée pour 1970. (AD Drôme. 2058 W 10099).
  AD Drôme : 2058 W 10099

IVR82_20152600004NUCA
Auteur de l'illustration (reproduction) : AD Drôme M. Rio
Date de prise de vue : 2015
Échelle : 1:1000
© Archives départementales de la Drôme
reproduction soumise à autorisation du titulaire des droits d'exploitation

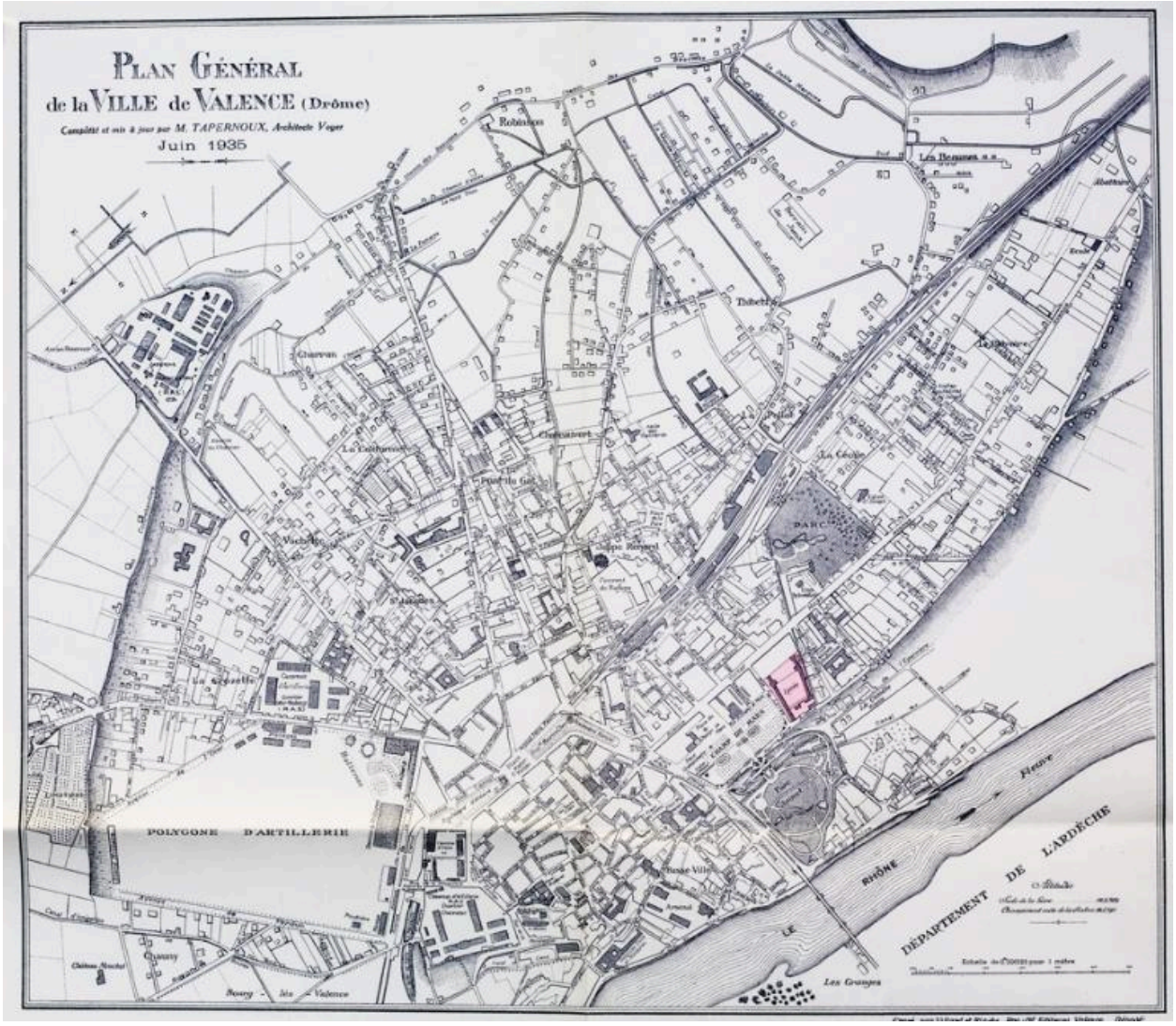

Plan général de la ville de Valence, 1935

Référence du document reproduit :

- **Plan général de la ville de Valence, 1935 (AC Valence. 7 Wst 1)**
  Plan général de la ville de Valence (Drôme) complété et mis à jour par M. Tapernoux, architecte voyer. Juin 1935 / Tapernoux. 1:1250. 1 plan papier, rehaussé de couleur [le lycée est coloré en rose]. Gravé par Villard et Blache, Prop(res) éditeurs, Valence : 1935. (AC Valence. 7 Wst 1).
  AC Valence : 7 Wst 1

IVR82_20152600005NUCA
Auteur de l'illustration (reproduction) : Pascal Lemaître
Auteur du document reproduit : Louis Tapernoux
Date de prise de vue : 2015
Échelle : 1:1250
© Région Rhône-Alpes, Inventaire général du patrimoine culturel ; © Archives communales de Valence
reproduction soumise à autorisation du titulaire des droits d'exploitation

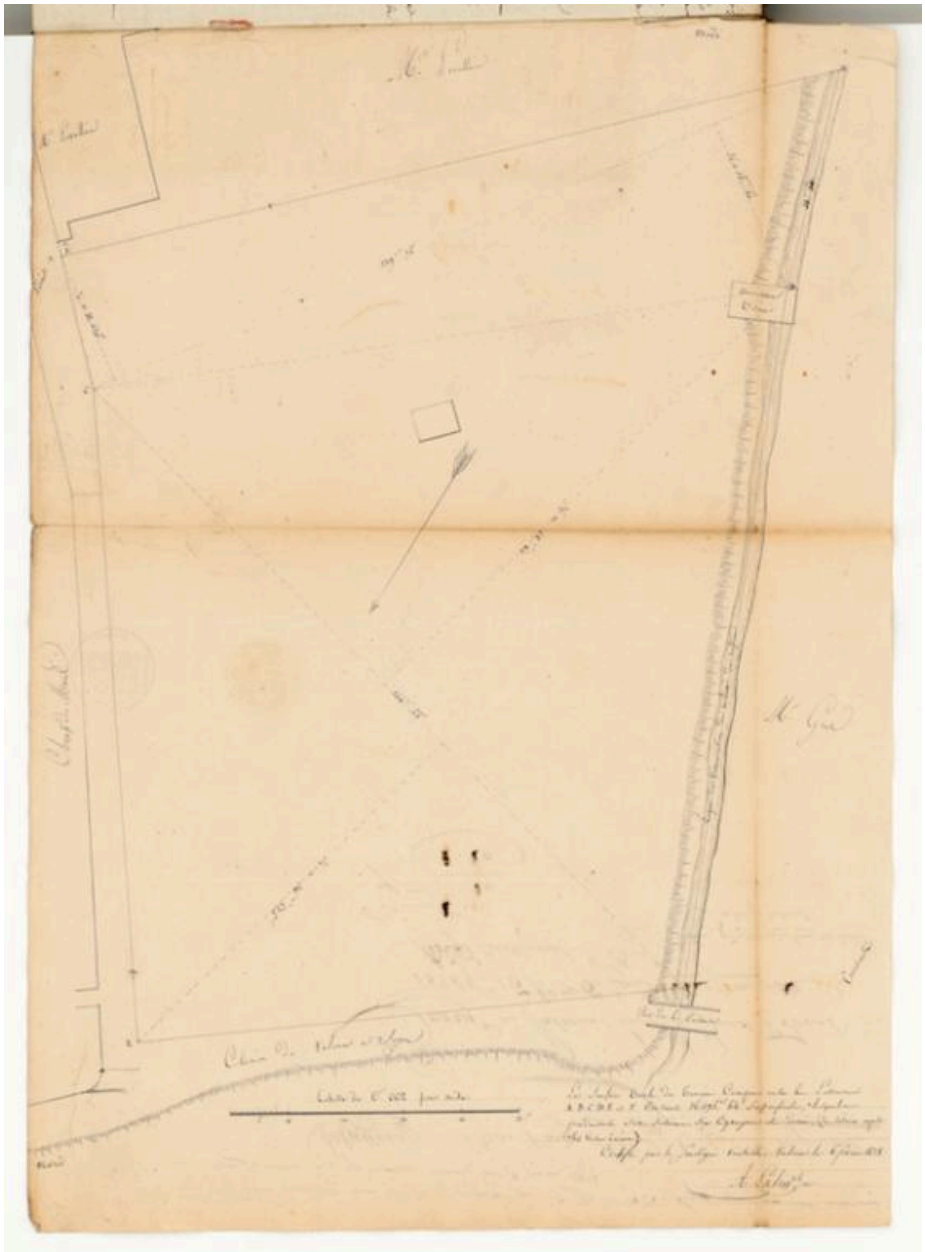

Plan du terrain à vendre, 1828

Référence du document reproduit :

- **Plan du terrain à vendre compris entre les lettres A, B, C, D, E et F, 1828 (AD Drôme. 2 E 9341)**
  Plan du terrain à vendre compris entre les lettres A, B, C, D, E et F / Dressé par A. Lalier géomètre, 6 février 1828. Annexé à l'acte de vente entre les consorts Levallois et Crozier, devant Me Constant notaire à Valence, le 13 février 1828. 1:200. 1828. 1 plan. Papier. (AD Drôme. 2 E 9341).
  AD Drôme : 2 E 9341

IVR82_20152600006NUCA
Auteur de l'illustration (reproduction) : AD Drôme M. Rio
Auteur du document reproduit : A. Lalier
Date de prise de vue : 2015
Échelle : 1:200
© Archives départementales de la Drôme
reproduction soumise à autorisation du titulaire des droits d'exploitation

Plan pour le projet de lycée de garçons, 1889

Référence du document reproduit :

- **Projet de lycée de garçons, 1889 (AC Valence. 4 M 27)**
  Ville de Valence (Drôme). Projet de lycée de garçons. Plan d'un emplacement sur l'avenue des Balives (clos Doyon) / [Marius Villard] Architecte voyer. 1:2000. 14 février 1889. 1 plan. Calque. (AC Valence. 4 M 27).
  AC Valence : 4 M 27

IVR82_20152600007NUCA
Auteur de l'illustration (reproduction) : Pascal Lemaître
Auteur du document reproduit : Marius Villard
Date de prise de vue : 2015
Échelle : 1:1200
© Région Rhône-Alpes, Inventaire général du patrimoine culturel ; © Archives communales de Valence
reproduction soumise à autorisation du titulaire des droits d'exploitation

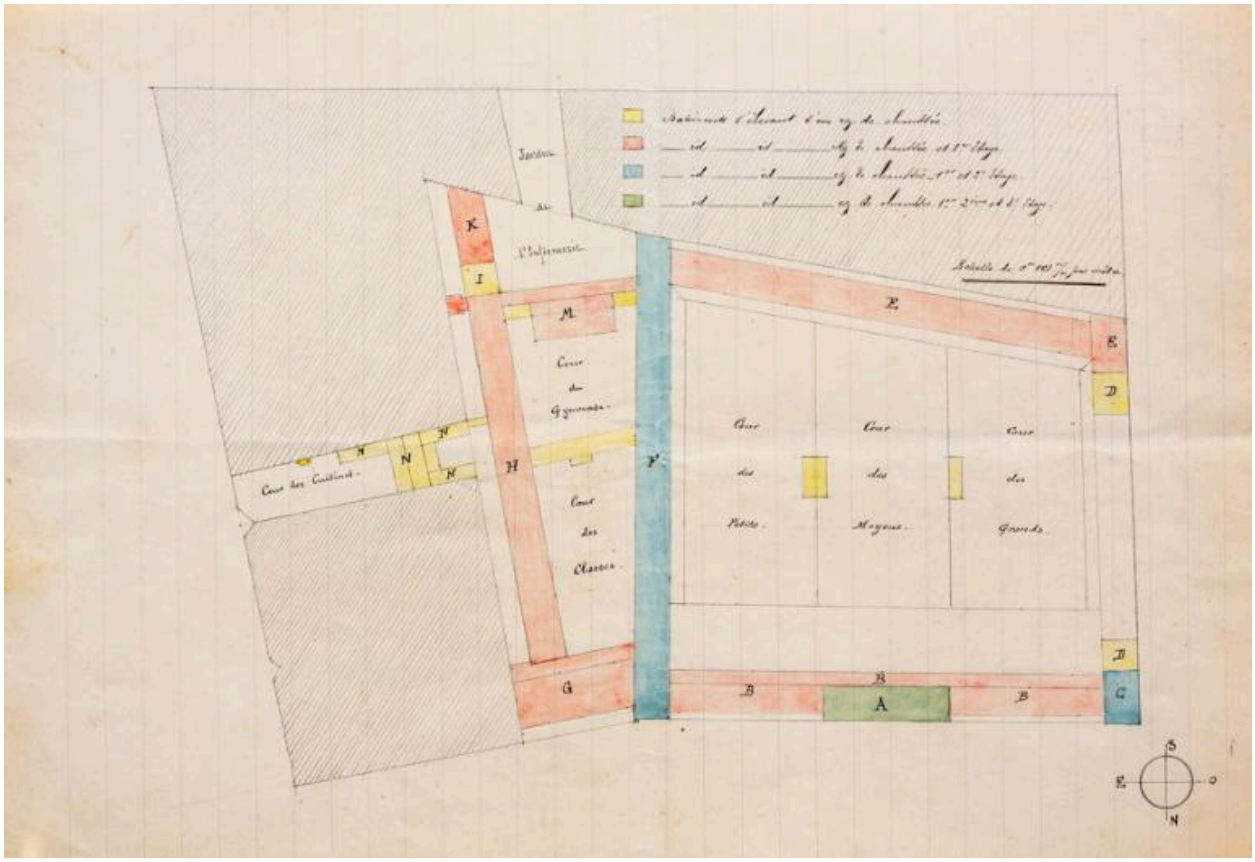

Plan projeté du nouveau lycée de garçons,1890

Référence du document reproduit :

- **[Plan projeté du nouveau lycée de garçons], 1890 (AC Valence. 4 M 26)**
  [Plan projeté du nouveau lycée de garçons] / Émile Vaudremer. Paris. 1890. 1/500. 1 plan. Papier aquarellé. (AC Valence. 4 M 26).
  AC Valence : 4 M 26

IVR82_20152600010NUCA
Auteur de l'illustration (reproduction) : Pascal Lemaître
Auteur du document reproduit : Emile (architecte) Vaudremer
Date de prise de vue : 2015
Échelle : 1:500
© Région Rhône-Alpes, Inventaire général du patrimoine culturel ; © Archives communales de Valence
reproduction soumise à autorisation du titulaire des droits d'exploitation

Plan : terrain du clos Doyon, 1901

Référence du document reproduit :

- **Construction du nouveau collège sur le terrain du clos Doyon, 1901 (AD Drôme. 2 O 1159)**
  Ville de Valence. Construction du nouveau collège sur le terrain du clos Doyon. Acquisition de l'emplacement. Plan parcellaire / [Marius Villard] Architecte voyer. [échelle indéterminée]. 15 novembre 1901. 1 plan. Calque. (AD Drôme. 2 O 1159).
  AD Drôme : 2 O 1159

IVR82_20152600009NUCA
Auteur de l'illustration (reproduction) : AD Drôme M. Rio
Auteur du document reproduit : Marius Villard
Date de prise de vue : 2015
© Archives départementales de la Drôme
reproduction soumise à autorisation du titulaire des droits d'exploitation

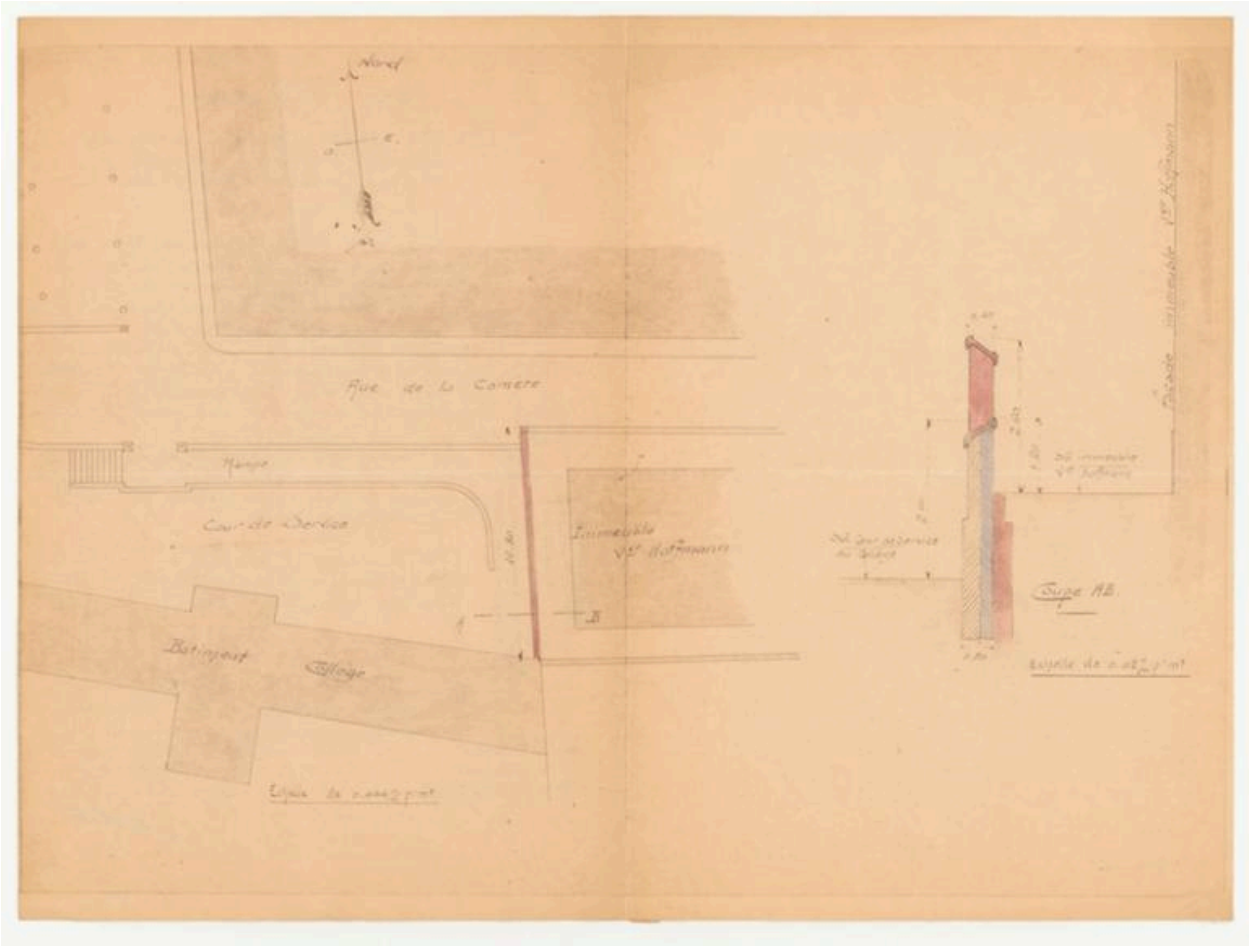

Plan : compte de mitoyenneté entre Mme Vve Hoffmann et la Ville de Valence, 1906

Référence du document reproduit :

- **Plan accompagnant compte de mitoyenneté entre Mme Veuve Hoffmann propriétaire rue de la Comète et la Ville de Valence, 1906 (AD Drôme. 2 O 1159)**
  Ville de Valence. Service d'architecture. Nouveau collège : compte de mitoyenneté entre Mme Veuve Hoffmann propriétaire rue de la Comète et la Ville de Valence. Mme Hoffmann achèterait la mitoyenneté du mur qui sépare les deux propriétés, contre lequel elle procéderait à la construction d'un contre-mur dans la partie surélevée de l'immeuble et qu'elle surélèverait le mur à ses frais à la hauteur légale de 2,60 m. Plan accompagnant le document / Dressé par l'architecte voyer [Marius Villard]. 1:20. 14 mai 1906. 1 plan. Papier. (AD Drôme. 2 O 1159).
  AD Drôme : 2 O 1159

IVR82_20152600011NUCA
Auteur de l'illustration (reproduction) : AD Drôme M. Rio
Auteur du document reproduit : Marius Villard
Date de prise de vue : 2015
Échelle : 1:20
© Archives départementales de la Drôme
reproduction soumise à autorisation du titulaire des droits d'exploitation

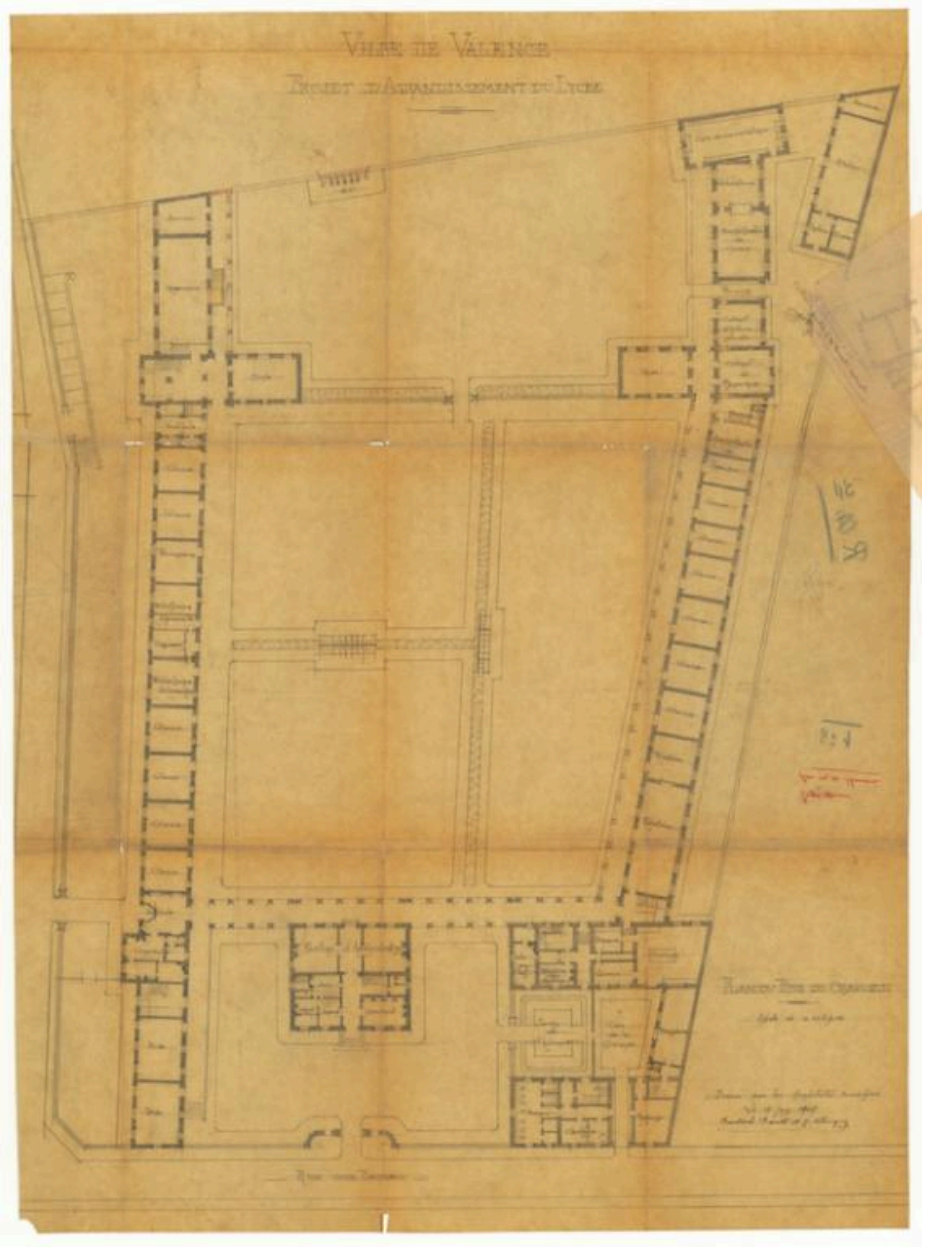

Plan du rez-de-chaussée, 1909

Référence du document reproduit :

- **Plan du rez-de-chaussée, 1909 (AD Drôme. 2O 1159)**
  Ville de Valence. Projet d'agrandissement du Lycée. Plan du rez-de-chaussée / Bertsch-Proust et G. Allingry. 1:500. 19 juin 1909. 1 plan avec 2 retombes (variantes). Calque. (AD Drôme. 2O 1159).
  AD Drôme : 2 O 1159

IVR82_20152600012NUCA
Auteur de l'illustration (reproduction) : AD Drôme M. Rio
Auteur du document reproduit : Georges Allingry, Henri Édouard Bertsch-Proust
Date de prise de vue : 2015
Échelle : 1:500
© Archives départementales de la Drôme
reproduction soumise à autorisation du titulaire des droits d'exploitation

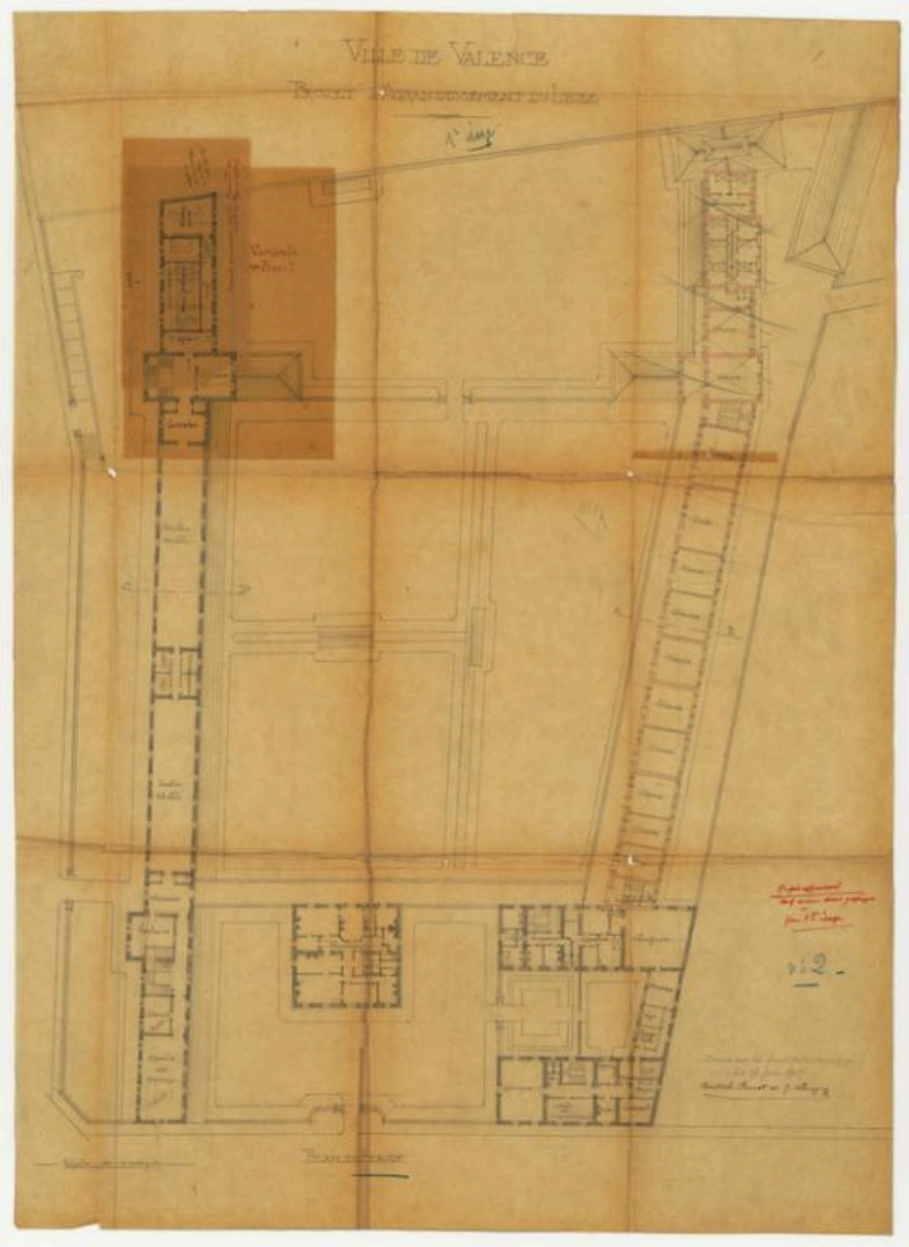

Plan du 1er étage, 1909

Référence du document reproduit :

- **Plan du 1er étage, 1909 (AD Drôme. 2 O 1159)**
  Ville de Valence. Projet d'agrandissement du Lycée. Plan du 1er étage ; approuvé sauf réserve dessin graphique. Echelle de 0,005 p.m. Dressé par les architectes soussignés le 19 juin 1909 / Bertsch-Proust et G. Allingry. 1:500. 19 juin 1909. 1 plan. Calque avec 2 retombes (variantes). (AD Drôme. 2 O 1159).
  AD Drôme : 2 O 1159

IVR82_20152600013NUCA
Auteur de l'illustration (reproduction) : Pascal Lemaître
Auteur du document reproduit : Georges Allingry, Henri Édouard Bertsch-Proust
Date de prise de vue : 2015
Échelle : 1:500
© Archives départementales de la Drôme
reproduction soumise à autorisation du titulaire des droits d'exploitation

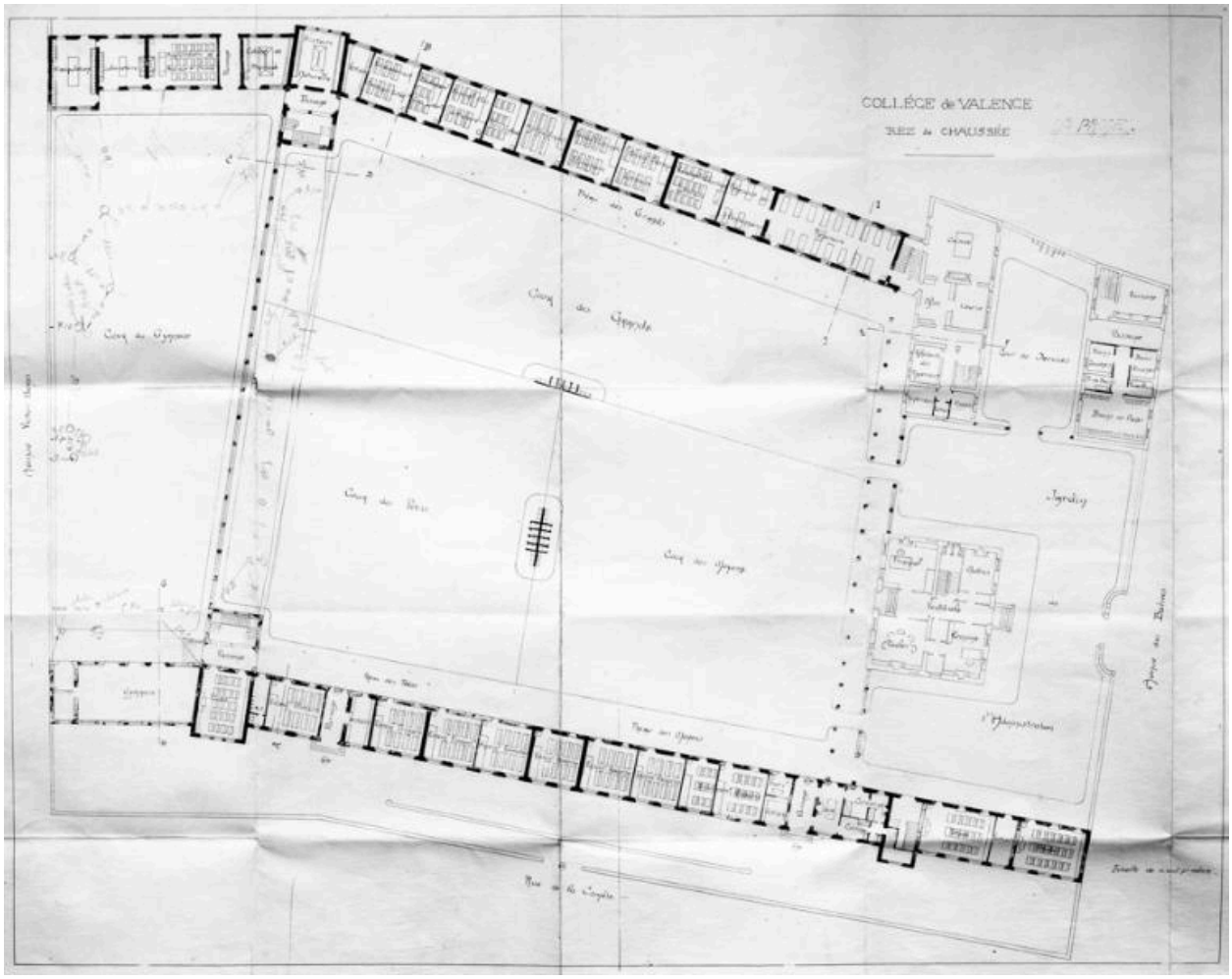

Plan : Collège de Valence. Agrandissement : 2e projet. Rez-de-chaussée, 1927

Référence du document reproduit :

- **Plan du collège : rez-de-chaussée. 2e projet, 1910 (AC Valence. 4 M 27)**
  Collège de Valence. Rez-de-chaussée. 2ème projet [d'agrandissement] / Bertsch-Proust, Allingry architectes. 1:500. 1910. 1 plan. Calque tiré sur papier, ajouts au crayon graphite. (AC Valence. 4 M 27).
  AC Valence : 4 M 27

IVR82_20152600020NUCA
Auteur de l'illustration (reproduction) : Pascal Lemaître
Auteur du document reproduit : Georges Allingry, Henri Édouard Bertsch-Proust
Date de prise de vue : 2015
Échelle : 1:500
© Région Rhône-Alpes, Inventaire général du patrimoine culturel ; © Archives communales de Valence
reproduction soumise à autorisation du titulaire des droits d'exploitation

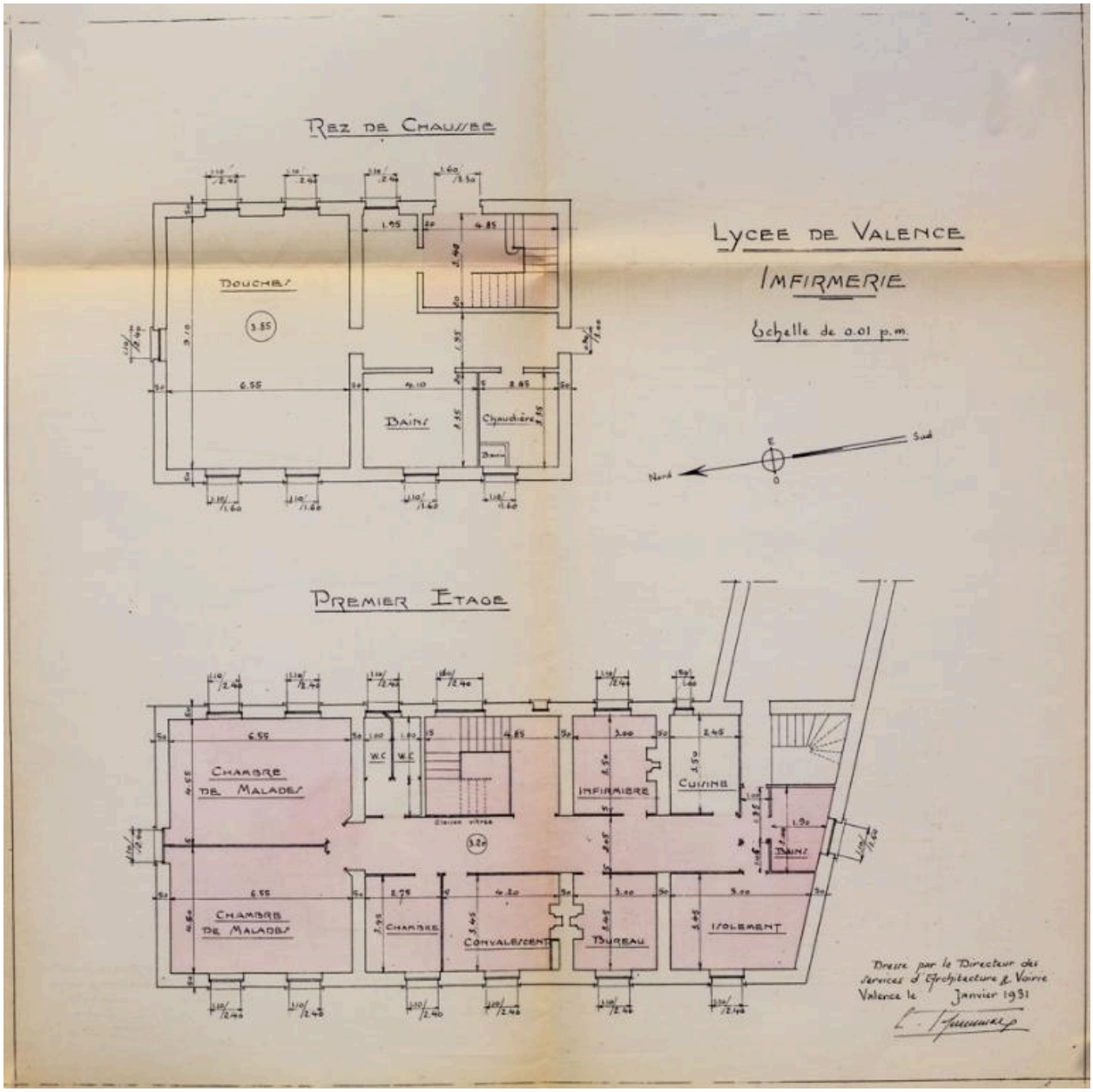

Plan. Infirmerie. Sous-sol, premier étage, 1931

Référence du document reproduit :

- **Infirmerie. Sous-sol, premier étage, 1931 (AC Valence. 4 M 27)**
  Lycée de Valence. Infirmerie. Sous-sol, premier étage / Le directeur des services architecture et voirie [Louis Tapernoux]. 1:10. Janvier 1931. 1 plan. Papier. (AC Valence. 4 M 27).
  AC Valence : 4 M 27

IVR82_20152600028NUCA
Auteur de l'illustration (reproduction) : Pascal Lemaître
Auteur du document reproduit : Louis Tapernoux
Date de prise de vue : 2015
Échelle : 1:10
© Région Rhône-Alpes, Inventaire général du patrimoine culturel ; © Archives communales de Valence
reproduction soumise à autorisation du titulaire des droits d'exploitation

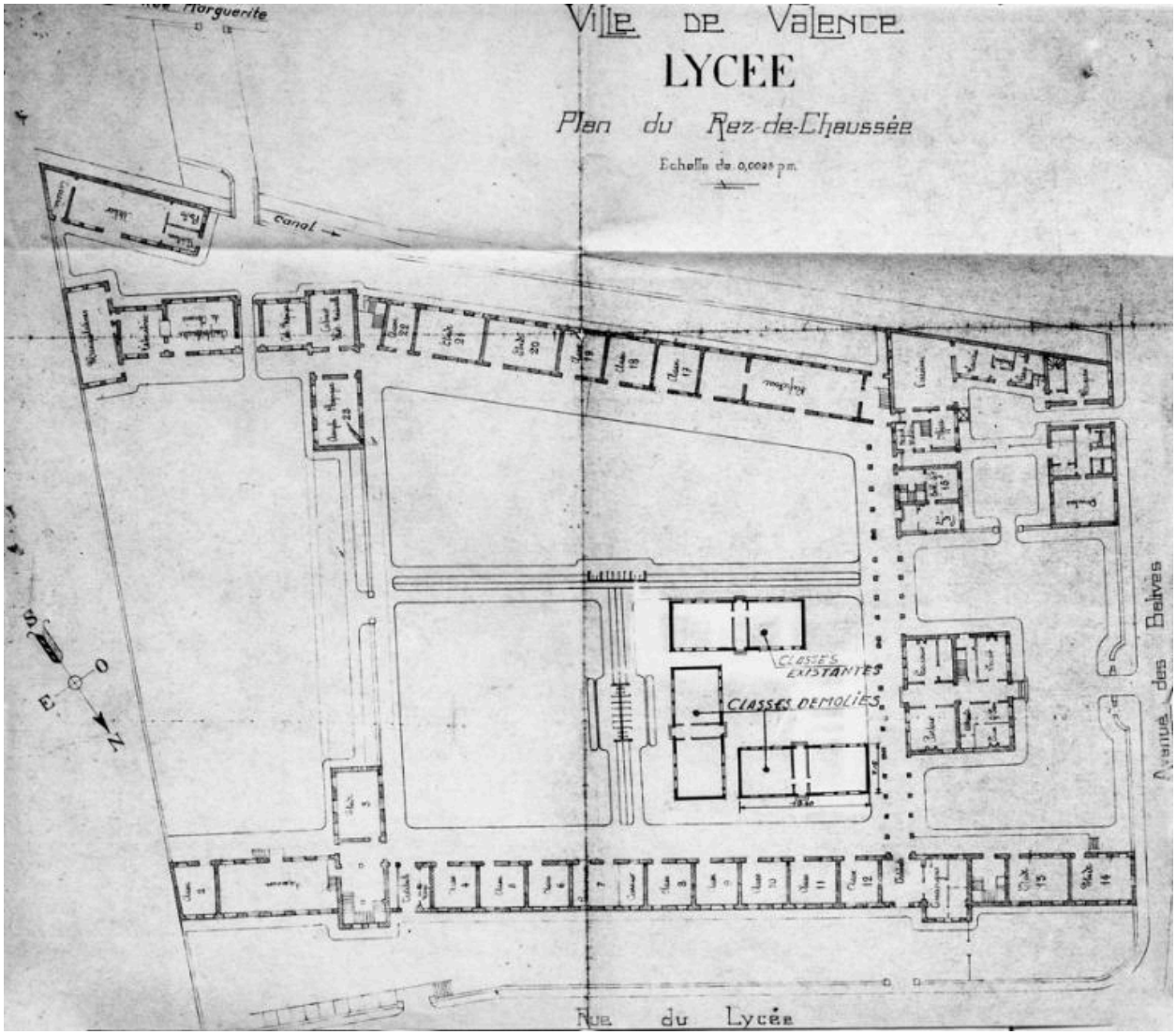

Plan. Projet d'installation de deux groupes de deux classes démontables, 1959

Référence du document reproduit :

- **Projet d'installation de deux groupes de deux classes démontables, 1959 (AC Valence. 7 Wst 1)**
  Ville de Valence. Projet d'installation de deux groupes de deux classes démontables attribuées par l'État sur un terrain propriété de la ville, situé rue du Lycée, avenue des Balives et rue Marguerite. Plan d'implantation / J. Lick. 1:250. 1959. 1 plan. Papier. (AC Valence 7 Wst 1).
  AC Valence : 7 Wst 1

IVR82_20152600032NUCA
Auteur de l'illustration (reproduction) : Pascal Lemaître
Auteur du document reproduit : Julien Lick
Date de prise de vue : 2015
Échelle : 1:250
© Région Rhône-Alpes, Inventaire général du patrimoine culturel ; © Julien Lick, architecte
reproduction soumise à autorisation du titulaire des droits d'exploitation

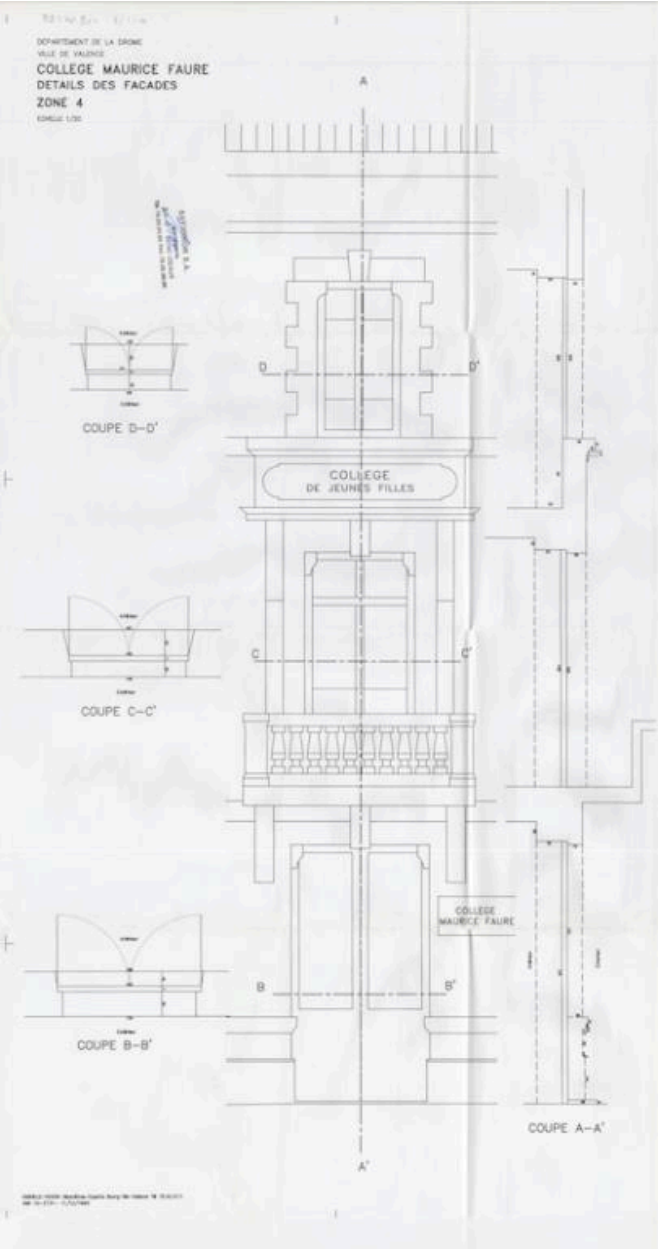

Détail des façades, 1995

Référence du document reproduit :

- **Collège Maurice Faure. Détails des façades, Vanhille-Hugon, 1995 (A Région Rhône-Alpes 791 W 5/1)**
  Collège Maurice Faure. Détails des façades. Zone 4 / Vanhille-Hugon, géomètres experts Bourg-lès-Valence. 1:20. 11/12/1995. 1 plan. Papier. (A Région Rhône-Alpes 791 W 5/1).
  A Région Rhône-Alpes : 791 W 5/1

IVR82_20152600033NUCA
Auteur de l'illustration : auteur inconnu
Auteur du document reproduit : Vanhille-Hugon
Date de prise de vue : 2015
Échelle : 1:20
© Région Rhône-Alpes, Inventaire général du patrimoine culturel ; © Vanhille-Hugon, Géomètres experts
reproduction soumise à autorisation du titulaire des droits d'exploitation

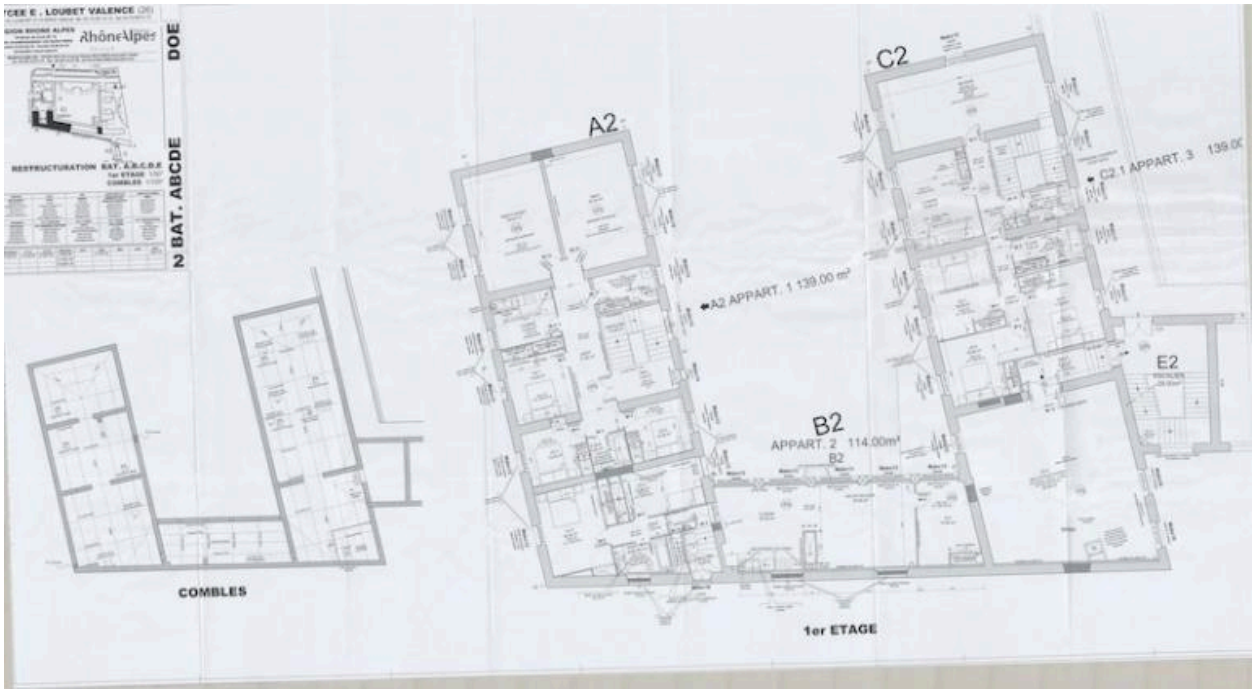

Restructuration : plan du 1er étage et combles, 2005

Référence du document reproduit :

- **Restructuration bât. A. B. C. D. E. 1er et combles, Rey-Huet architecte, 2005 (A Région Rhône-Alpes. 5242 W 8)**
  Restructuration bât. A. B. C. D. E. 1er étage, 1:50e ; combles 1:100e / Denise Rey-Huet architecte maître d'oeuvre. 1:50 ; 1:100e. 2005. 1 plan. Papier. (A Région Rhône-Alpes. 5242 W 8).
  A Région Rhône-Alpes : 5242 W 8

IVR82_20152600037NUCA
Auteur de l'illustration : auteur inconnu
Auteur du document reproduit : Denise Rey-Huet
Date de prise de vue : 2015
Échelle : 1:50 ; 1:100
© Région Rhône-Alpes, Inventaire général du patrimoine culturel ; © Denise Rey-Huet, architecte
reproduction soumise à autorisation du titulaire des droits d'exploitation

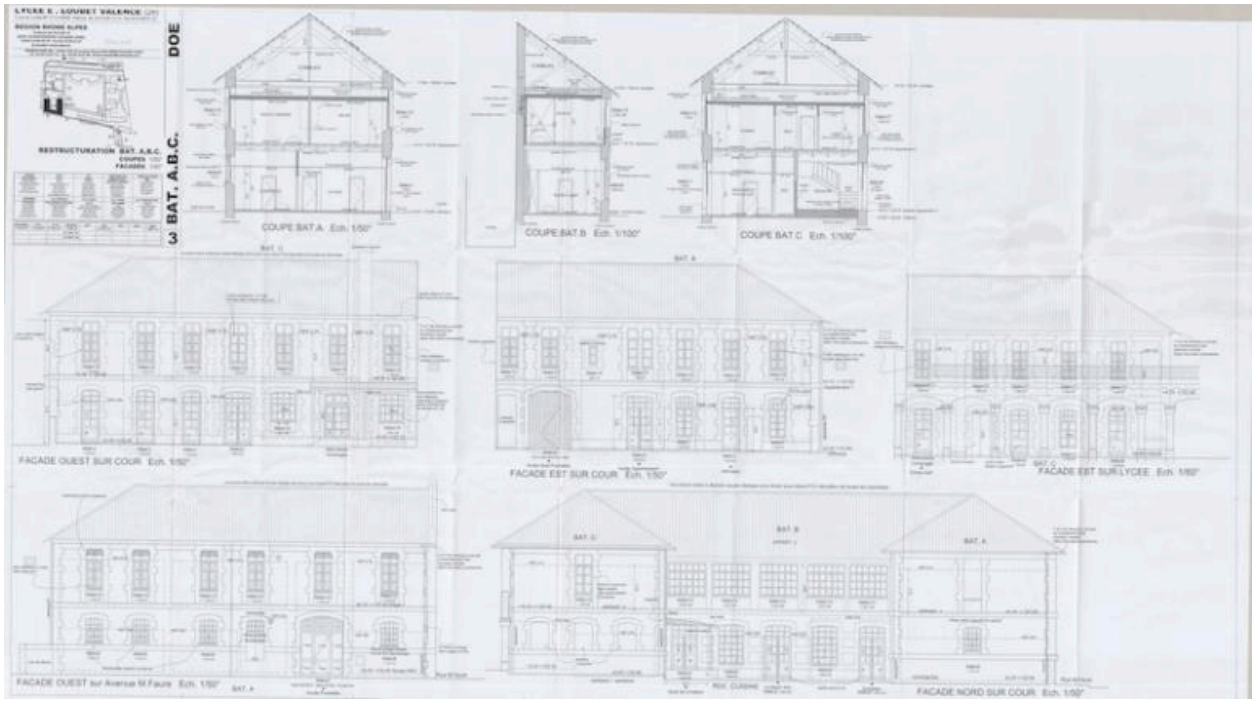

Restructuration bât. A. B. C. : coupes, façades, 2005

Référence du document reproduit :

- **Restructuration bât. A. B. C. coupes, façades, Rey-Huet architecte, 2005 (A Région Rhône-Alpes. 5242 W 8)**
  Restructuration bât. A. B. C. coupes, façades / Denise Rey-Huet architecte maître d'oeuvre. 1:50e. 2005. 1 plan. Papier. (A Région Rhône-Alpes 5242 W 8).
  A Région Rhône-Alpes : 5242 W 8

IVR82_20152600038NUCA
Auteur de l'illustration : auteur inconnu
Auteur du document reproduit : Denise Rey-Huet
Date de prise de vue : 2015
Échelle : 1:50
© Région Rhône-Alpes, Inventaire général du patrimoine culturel ; © Denise Rey-Huet, architecte
reproduction soumise à autorisation du titulaire des droits d'exploitation

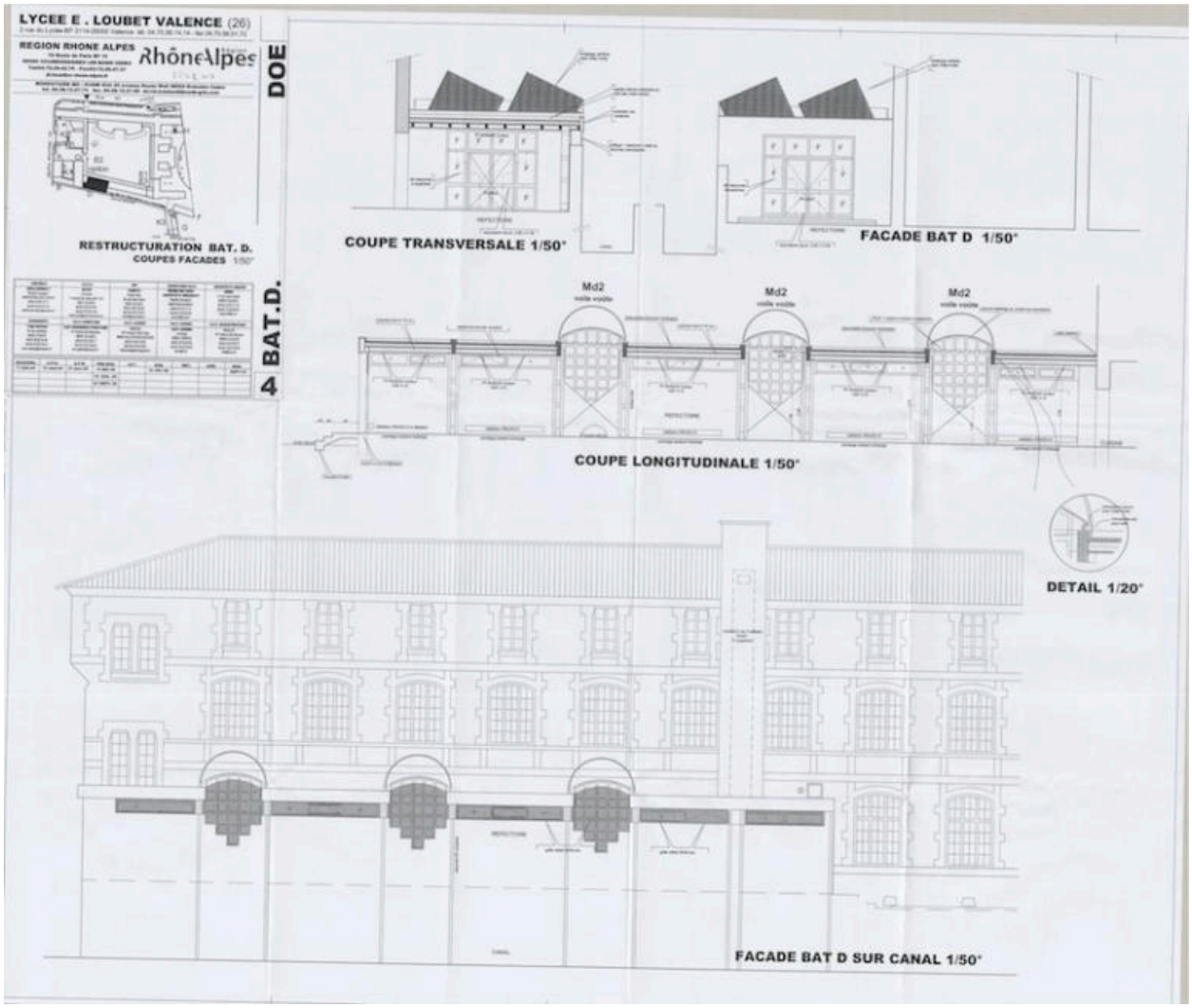

Restructuration bât. D : coupes, façades, 2005

Référence du document reproduit :

- **Restructuration bât. D. coupes façades, Rey-Huet architecte, 2005 (A Région Rhône-Alpes. 5242 W 8)**
  Restructuration bât. D. coupes façades / Denise Rey-Huet architecte maître d'oeuvre. 1:50e. 2005. 1 plan papier. (A Région Rhône-Alpes 5242 W 8).
  A Région Rhône-Alpes : 5242 W 8

IVR82_20152600039NUCA
Auteur de l'illustration : auteur inconnu
Auteur du document reproduit : Denise Rey-Huet
Date de prise de vue : 2015
Échelle : 1:50
© Région Rhône-Alpes, Inventaire général du patrimoine culturel ; © Denise Rey-Huet, architecte
reproduction soumise à autorisation du titulaire des droits d'exploitation

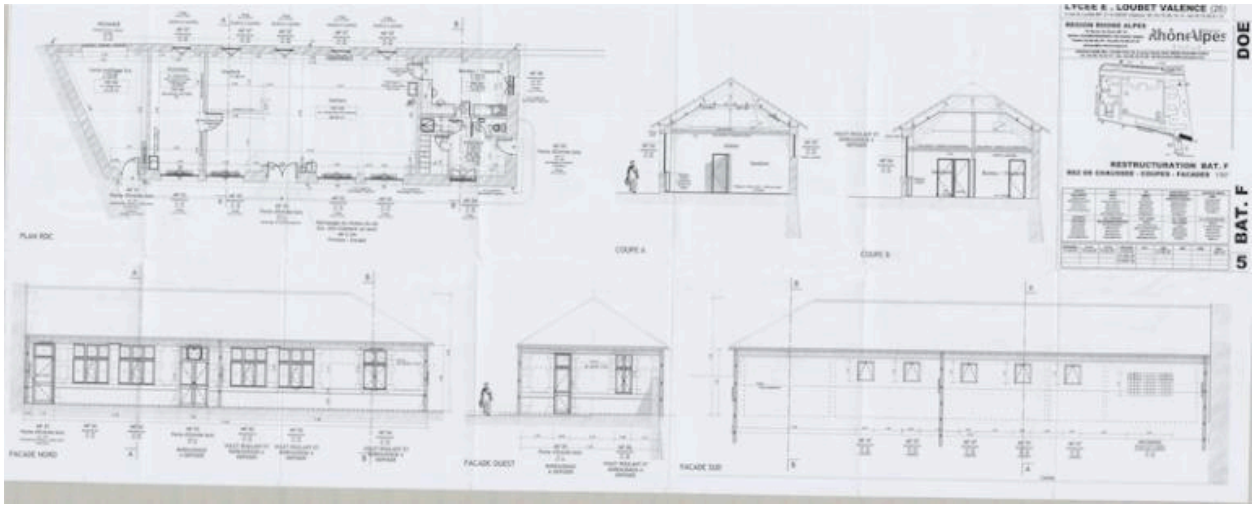

restructuration bât. F : rez-de-chaussée, coupes, façades, 2005

Référence du document reproduit :

- **Restructuration bât. F rdc, coupes, façades, Rey-Huet architecte, 2005 (A Région Rhône-Alpes. 5242 W 8)**
  Restructuration bât. F rdc, coupes, façades / Denise Rey-Huet architecte maître d'oeuvre. 1:50e. 2005. 1 plan. Papier. (A Région Rhône-Alpes. 5242 W 8).
  A Région Rhône-Alpes : 5242 W 8

IVR82_20152600040NUCA
Auteur de l'illustration : auteur inconnu
Auteur du document reproduit : Denise Rey-Huet
Date de prise de vue : 2015
Échelle : 1:50
© Région Rhône-Alpes, Inventaire général du patrimoine culturel ; © Denise Rey-Huet, architecte
reproduction soumise à autorisation du titulaire des droits d'exploitation

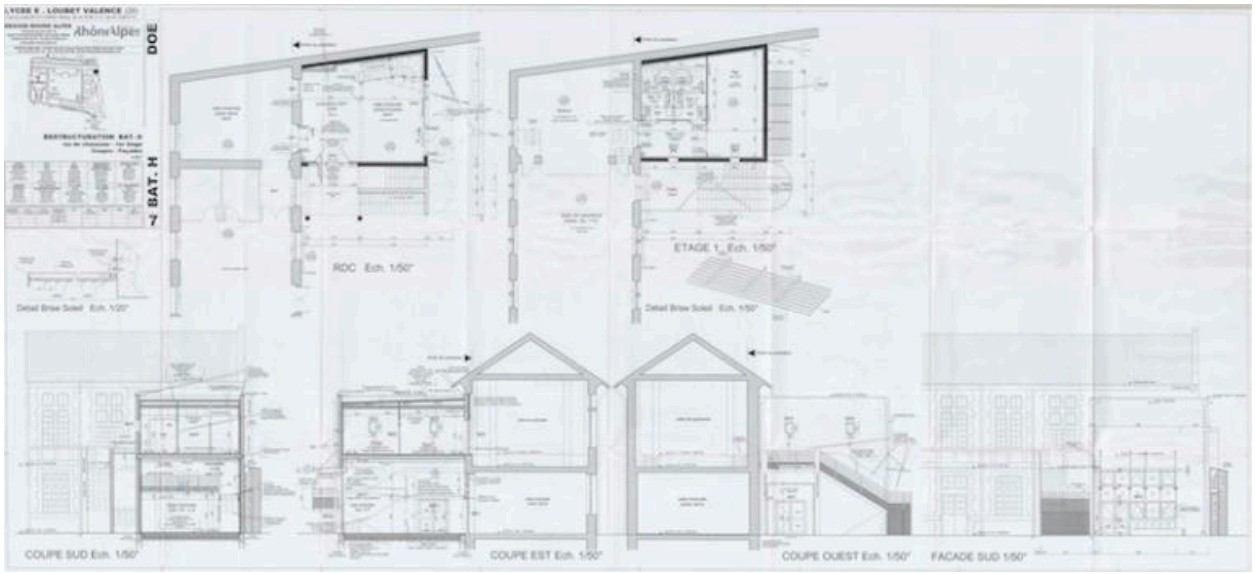

Restructuration bât. H : rez-de-chaussée, 1er étage, coupes, façades, 2005

Référence du document reproduit :

- **Restructuration bât H. rdc, 1er étage. Coupes, façades, Rey-Huet architecte, 2005 (A Région Rhône-Alpes. 5242 W 8)**
  Restructuration bât H. rdc, 1er étage. Coupes, façades / Denise Rey-Huet architecte maître d'oeuvre. 1:50e. 2005. 1 plan. Papier (A Région Rhône-Alpes 5242 W 8).
  A Région Rhône-Alpes : 5242 W 8

IVR82_20152600041NUCA
Auteur de l'illustration : auteur inconnu
Auteur du document reproduit : Denise Rey-Huet
Date de prise de vue : 2015
Échelle : 1:50
© Région Rhône-Alpes, Inventaire général du patrimoine culturel ; © Denise Rey-Huet, architecte
reproduction soumise à autorisation du titulaire des droits d'exploitation

Le lycée Émile-Loubet, vers 1905

Référence du document reproduit :

- **Le Lycée Émile Loubet [1905] (AD Drôme. 27 Fi 8)**
  Le Lycée Émile Loubet. L V & Cie. 27 Valence le collège / Coll. Couderc. s.d. [1905] 1 impr. photoméc. (carte postale). (AD Drôme. 27 Fi 8).
  AD Drôme : 27 Fi 8

IVR82_20152600053NUCB
Auteur de l'illustration (reproduction) : AD Drôme M. Rio
Auteur du document reproduit : Couderc
Date de prise de vue : 2015
© Archives départementales de la Drôme
reproduction soumise à autorisation du titulaire des droits d'exploitation



Le Lycée Émile-Loubet, vers 1905

Référence du document reproduit :

- **Le Lycée Émile Loubet vers 1905 (AD Drôme. 38 Fi 120)**
  [Le Lycée Émile Loubet] 112. Valence. Nouveau collège : Façade nord. LL. / Coll. Morin. s.d. 1 impr. photoméc. (carte postale). AD Drôme. 38 Fi 120).
  AD Drôme : 38 Fi 120

IVR82_20152600060NUCB
Auteur de l'illustration (reproduction) : AD Drôme M. Rio
Auteur du document reproduit : Morin
Date de prise de vue : 2015
© Archives départementales de la Drôme
reproduction soumise à autorisation du titulaire des droits d'exploitation

Le lycée : façade nord, état après 1909

Référence du document reproduit :

- **Le Lycée Émile Loubet, état après 1909 (AD Drôme. 10 Fi 18)**
  [Le Lycée Émile Loubet] 7. Valence. Le Lycée. G. Labeille éditeur, Valence / G. Labeille, éditeur, Valence. Coll. Fargier. s.d. 1 impr. photoméc. (carte postale). (AD Drôme. 10 Fi 18).
  AD Drôme : 10 Fi 18

IVR82_20152600046NUCB
Auteur de l'illustration (reproduction) : AD Drôme M. Rio
Auteur du document reproduit : Fargier, G. Labeille
Date de prise de vue : 2015
© Archives départementales de la Drôme
reproduction soumise à autorisation du titulaire des droits d'exploitation



Le lycée : cour des sports et des jeux, vers 1920

Référence du document reproduit :

- **Le Lycée : cour des sports et des jeux, vers 1920 (AD Drôme. 16 Fi 195)**
  Lycée de Valence. Cour des sports et des jeux / Coll. Ollinger. ca. 1920. 1 impr. photoméc. (carte postale). (AD Drôme. 16 Fi 195).
  AD Drôme : 16 Fi 195

IVR82_20152600049NUCB
Auteur de l'illustration (reproduction) : AD Drôme M. Rio
Auteur du document reproduit : Ollinger
Date de prise de vue : 2015
© Archives départementales de la Drôme
reproduction soumise à autorisation du titulaire des droits d'exploitation

Le lycée : fête scolaire, 1922

Référence du document reproduit :

- **Le Lycée en 1922. Fête scolaire (AD Drôme. 16 Fi 168)**
  Le Lycée en 1922. Fête scolaire / Coll. Ollinger. 1922. 1 impr. photoméc. (carte postale). (AD Drôme. 16 Fi 168).
  AD Drôme : 16 Fi 168

IVR82_20152600052NUCB
Auteur de l'illustration (reproduction) : AD Drôme M. Rio
Auteur du document reproduit : Ollinger
Date de prise de vue : 2015
© Région Rhône-Alpes, Inventaire général du patrimoine culturel
reproduction soumise à autorisation du titulaire des droits d'exploitation

Le lycée, vers 1930

Référence du document reproduit :

- **Le lycée vers 1930 (AD Drôme. 30 Fi 316)**
  Le lycée vers 1930 / Ed. Lux. [ca 1930]. 1 impr. photoméc. (carte postale). (AD Drôme. 30 Fi 316).
  AD Drôme : 30 Fi 316

IVR82_20152600059NUCB
Auteur de l'illustration (reproduction) : AD Drôme M. Rio
Auteur du document reproduit : Lux
Date de prise de vue : 2015
© Archives départementales de la Drôme
reproduction soumise à autorisation du titulaire des droits d'exploitation



La cour de récréation, 1931

Référence du document reproduit :

- **La cour de récréation en 1931 (AD Drôme. 30 Fi 198)**
  La cour de récréation (lycée Emile Loubet) / Éditions Universitaires Tourte et Petitvin : 1931. 1 photogr. n. et b. : tirage argentique sur papier. (AD Drôme. 30 Fi 198).
  AD Drôme : 30 Fi 198

IVR82_20152600056NUCB
Auteur de l'illustration (reproduction) : AD Drôme M. Rio
Auteur du document reproduit : Tourte et Petitin
Date de prise de vue : 2015
© Archives départementales de la Drôme
reproduction soumise à autorisation du titulaire des droits d'exploitation

La salle des fêtes, 1931

Référence du document reproduit :

- **La salle des fêtes en 1931 (AD Drôme. 30 Fi 200)**
  La salle des fêtes / Éditions Universitaires Tourte et Petitvin : 1931. 1 photogr. n. et b. : tirage argentique sur papier. (AD Drôme. 30 Fi 200).
  AD Drôme : 30 Fi 200

IVR82_20152600058NUCB
Auteur de l'illustration (reproduction) : AD Drôme M. Rio
Auteur du document reproduit : Tourte et Petitin
Date de prise de vue : 2015
© Archives départementales de la Drôme
reproduction soumise à autorisation du titulaire des droits d'exploitation

Vue surélevée depuis l'est

IVR82_20152600064NUCA
Auteur de l'illustration : Pascal Lemaître
Date de prise de vue : 2015
© Région Rhône-Alpes, Inventaire général du patrimoine culturel
reproduction soumise à autorisation du titulaire des droits d'exploitation

Le lycée depuis le Champ-de-mars

IVR82_20152600065NUCA
Auteur de l'illustration : Pascal Lemaître
Date de prise de vue : 2015
© Région Rhône-Alpes, Inventaire général du patrimoine culturel
reproduction soumise à autorisation du titulaire des droits d'exploitation

Bâtiment nord (B) : façade nord.

IVR82_20152600069NUCA
Auteur de l'illustration : Pascal Lemaître
Date de prise de vue : 2015
© Région Rhône-Alpes, Inventaire général du patrimoine culturel
reproduction soumise à autorisation du titulaire des droits d'exploitation

Les façades des bâtiments sur la rue Maurice-Faure, à l'ouest

IVR82_20152600067NUCA
Auteur de l'illustration : Pascal Lemaître
Date de prise de vue : 2015
© Région Rhône-Alpes, Inventaire général du patrimoine culturel
reproduction soumise à autorisation du titulaire des droits d'exploitation

Bâtiment de l'administration (A) : façade est.

IVR82_20152600087NUCA
Auteur de l'illustration : Pascal Lemaître
Date de prise de vue : 2015
© Région Rhône-Alpes, Inventaire général du patrimoine culturel
reproduction soumise à autorisation du titulaire des droits d'exploitation

Bâtiment des sciences (G) : façade ouest

IVR82_20152600096NUCA
Auteur de l'illustration : Pascal Lemaître
Date de prise de vue : 2015
© Région Rhône-Alpes, Inventaire général du patrimoine culturel
reproduction soumise à autorisation du titulaire des droits d'exploitation

Bâtiment sud (C) : façade nord.

IVR82_20152600080NUCA
Auteur de l'illustration : Pascal Lemaître
Date de prise de vue : 2015
© Région Rhône-Alpes, Inventaire général du patrimoine culturel
reproduction soumise à autorisation du titulaire des droits d'exploitation

Vue générale de la cour intérieure depuis le bâtiment nord

IVR82_20152600106NUCA
Auteur de l'illustration : Pascal Lemaître
Date de prise de vue : 2015
© Région Rhône-Alpes, Inventaire général du patrimoine culturel
reproduction soumise à autorisation du titulaire des droits d'exploitation



Allée longeant le bâtiment sud, côté sud

IVR84_20162600011NUCA
Auteur de l'illustration : Catherine Guégan
© Région Auvergne-Rhône-Alpes, Inventaire général du patrimoine culturel
reproduction soumise à autorisation du titulaire des droits d'exploitation

Le canal passant au sud du bâtiment sud

IVR82_20152600105NUCA
Auteur de l'illustration : Pascal Lemaître
Date de prise de vue : 2015
© Région Rhône-Alpes, Inventaire général du patrimoine culturel
reproduction soumise à autorisation du titulaire des droits d'exploitation

Espace arboré devant le bâtiment des sciences

IVR82_20152600107NUCA
Auteur de l'illustration : Pascal Lemaître
Date de prise de vue : 2015
© Région Rhône-Alpes, Inventaire général du patrimoine culturel
reproduction soumise à autorisation du titulaire des droits d'exploitation

Annexe : l'atelier au sud-est

IVR82_20152600104NUCA
Auteur de l'illustration : Pascal Lemaître
Date de prise de vue : 2015
© Région Rhône-Alpes, Inventaire général du patrimoine culturel
reproduction soumise à autorisation du titulaire des droits d'exploitation

Annexe : infirmerie et arrière des cuisines, à l'ouest. Bâtiments en U sur cour intérieure

IVR82_20152600100NUCA
Auteur de l'illustration : Pascal Lemaître
Date de prise de vue : 2015
© Région Rhône-Alpes, Inventaire général du patrimoine culturel
reproduction soumise à autorisation du titulaire des droits d'exploitation

Annexe : façade de l'infirmerie

IVR82_20152600101NUCA
Auteur de l'illustration : Pascal Lemaître
Date de prise de vue : 2015
© Région Rhône-Alpes, Inventaire général du patrimoine culturel
reproduction soumise à autorisation du titulaire des droits d'exploitation

Annexe : façade des cuisines

IVR82_20152600102NUCA
Auteur de l'illustration : Pascal Lemaître
Date de prise de vue : 2015
© Région Rhône-Alpes, Inventaire général du patrimoine culturel
reproduction soumise à autorisation du titulaire des droits d'exploitation

Annexe : côté cour, partie supérieure de la galerie depuis le bâtiment sud

IVR82_20152600103NUCA
Auteur de l'illustration : Pascal Lemaître
Date de prise de vue : 2015
© Région Rhône-Alpes, Inventaire général du patrimoine culturel
reproduction soumise à autorisation du titulaire des droits d'exploitation

Annexe : demi-pension, extérieur.

IVR82_20152600251NUCA
Auteur de l'illustration : Pascal Lemaître
Date de prise de vue : 2015
© Région Rhône-Alpes, Inventaire général du patrimoine culturel
reproduction soumise à autorisation du titulaire des droits d'exploitation

Annexe : demi-pension, salle de restauration

IVR82_20152600130NUCA
Auteur de l'illustration : Pascal Lemaître
Date de prise de vue : 2015
© Région Rhône-Alpes, Inventaire général du patrimoine culturel
reproduction soumise à autorisation du titulaire des droits d'exploitation

Annexe : demi-pension, salle de restauration

IVR82_20152600131NUCA
Auteur de l'illustration : Pascal Lemaître
Date de prise de vue : 2015
© Région Rhône-Alpes, Inventaire général du patrimoine culturel
reproduction soumise à autorisation du titulaire des droits d'exploitation