



Rhône-Alpes, Savoie  
Le Verneil  
La Vignette

## **Scierie Settime puis forge Mugnier actuellement vestiges**

### **Références du dossier**

Numéro de dossier : IA73003466

Date de l'enquête initiale : 2014

Date(s) de rédaction : 2014

Cadre de l'étude : enquête thématique départementale Patrimoine hydraulique des Pays de Savoie

Degré d'étude : recensé

### **Désignation**

Dénomination : scierie, forge

### **Compléments de localisation**

Milieu d'implantation : isolé

Réseau hydrographique : Rivière du Gelon ; bassin-versant Isère inférieure-Val Gelon

Références cadastrales : 2014, C, 1301

### **Historique**

Une scie appartenant à la comtesse Settime est visible sur la mappe sarde de 1728 (parcelle 119,5). En 1850, le site est devenu une forge appartenant au sieur Mugnier (FR.AD073, 1FS712). La forge et un battoir sont visibles sur le premier cadastre français de 1892 (Section C, feuille 3, parcelles 1124 et 1121). A cette date, ils appartiennent à Antoine Mugnier. Actuellement, le site est à l'état de vestiges.

Période(s) principale(s) : 2e quart 18e siècle (), 4e quart 19e siècle

Dates : 1732 (daté par source), 1850 (daté par source)

### **Description**

Le site est implanté en rive gauche du Gelon. Il comportait une forge et un battoir équipé d'une meule à décortiquer. Actuellement il est à l'état de vestiges mais plusieurs pans de murs de pierre sont toujours visibles.

### **Éléments descriptifs**

Matériau(x) du gros-oeuvre, mise en oeuvre et revêtement : pierre

Énergies : énergie hydraulique : produite sur place

### **Typologies et état de conservation**

État de conservation : vestiges

### **Statut, intérêt et protection**

Le site est implanté dans une zone boisée et très escarpée sans chemin d'accès.

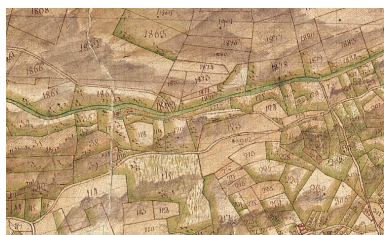
Statut de la propriété : propriété de la commune

## Références documentaires

### Documents d'archive

- **FR.AD073, C4453, 1730.**  
FR.AD073, C4453, Cadastre de 1728, Table (la) et le Verneil, 299, Vue 6, 1730.  
AD Savoie : C4453
- **FR.AD073, 1FS712, 1815-1860.**  
FR.AD073, 1FS712, Fonds de l'intendance générale de Chambéry, Industrie et commerce, Métallurgie, usines et affaires diverses, 1815-1860.  
AD Savoie : 1FS712
- **FR.AD073, 81S74, 1861-1955.**  
FR.AD073 81S74, Fonds de la Préfecture : Transports, Energie, Service hydraulique. Affaires hydrauliques, arrondissement de Chambéry. La Trinité. Affaires diverses (1881-1885). Vérel-Pragondran. Affaires diverses (1906). Trévignin. Affaires diverses (1925). Scierie et moulins Maillard (1863-1871), Marin (1904). Vimines. Affaires diverses (1861-1904), usine Curtet (Hyères, 1886). Villard-Sallet. Scierie et barrages Troillard (Gelon, 1887-1897), usine Mermoz (1899). Villard-Léger. Divers (1866-1955) ; usine Savoie (1880). Le Verneil. Scierie Martinet, etc. (1872). Traize. Affaires diverses (1874-1888), 1861-1955.  
AD Savoie : 81S74
- **FR.AD073, 3P 7306, 1892.**  
FR.AD073, 3P 7306, Premier cadastre français, Verneil (le), Section C, feuille 3, 1892.  
AD Savoie : 3P 7306
- **FR.AD073, 3P 7307, 1956.**  
FR.AD073, 3P 7307, Cadastre rénové, Verneil (le), Section C, feuille 3, 1956.  
AD Savoie : 3P 7307
- **FR.AD073, J1706, Verneil (le), 1999.**  
FR.AD073, J1706, Inventaire des moulins de Savoie. Association des amis des moulins savoyards. Nicole Gotteland, Louis Crabières, commune Verneil (le), 1999.  
AD Savoie : J1706

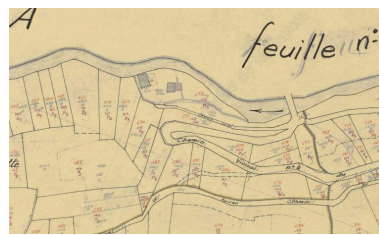
### Illustrations



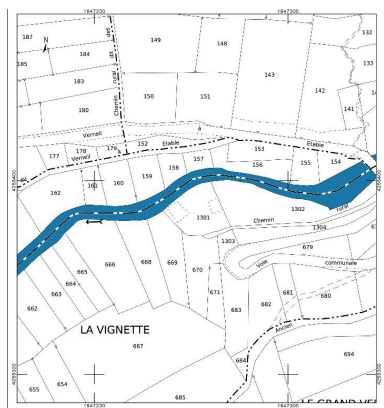
Cadastre de 1728, Table  
(la) et le Verneil, 1730 299,  
Vue 6 (FR.AD073, C4453).  
Autr. Clara Bérelle  
IVR82\_20147303072NUCA



Premier cadastre français,  
Verneil (le), 1892, Section C,  
feuille 3 (FR.AD073, 3P 7306).  
Autr. Clara Bérelle  
IVR82\_20147303073NUCA



Cadastre rénové, Verneil  
(le), 1956, Section C, feuille  
3 (FR.AD073, 3P 7307).  
Autr. Clara Bérelle  
IVR82\_20147303074NUCA



Cadastré actuel, 2014.  
Autr. Clara Bérelle  
IVR82\_20147303075NUCA

Vestiges du site.  
Phot. Clara Bérelle  
IVR82\_20147303076NUCA

## Dossiers liés

### Dossiers de synthèse :

Patrimoine hydraulique de la Savoie : présentation de l'étude départementale (IA00141274) Rhône-Alpes, Savoie, Savoie

### Oeuvre(s) contenue(s) :

### Oeuvre(s) en rapport :

Paysage du bassin-versant de l'Isère inférieure et du Val Gelon (IA73003401) Aiton, Albertville, Allondaz, Arbin, Arvillard, Betton-Bettonet, Bonvillard, Bourget-en-Huile, Bourgneuf, Chamousset, Chamoux-sur-Gelon, Champ-Laurent, Châteauneuf, Chignin, Cléry, Coise-Saint-Jean-Pied-Gauthier, Cruet, Détrier, Étable, Francin, Fréterive, Frontenex, Gilly-sur-Isère, Grésy-sur-Isère, Grignon, Hauteville, La Chapelle-Blanche, La Chavanne, La Croix-de-la-Rochette, La Rochette, La Table, La Trinité, Laissaud, Le Pontet, Le Verneil, Les Marches, Les Mollettes, Mercury, Montaille, Montendry, Monthion, Montmélian, Myans, Notre-Dame-des-Millières, Pallud, Planaise, Plancherine, Presle, Rotherens, Sainte-Hélène-du-Lac, Sainte-Hélène-sur-Isère, Saint-Jean-de-la-Porte, Saint-Jeoire-Prieuré, Saint-Pierre-d'Albigny, Saint-Pierre-de-Soucy, Saint-Vital, Tournon, Verrens-Arvey, Villard-d'Héry, Villard-Léger, Villard-Sallet, Villaroux.

Auteur(s) du dossier : Clara Bérelle

Copyright(s) : © Région Rhône-Alpes, Inventaire général du patrimoine culturel ; © Assemblée des Pays de Savoie



Cadastre de 1728, Table (1a) et le Verneil, 1730 299, Vue 6 (FR.AD073, C4453).

IVR82\_20147303072NUCA

Auteur du document reproduit : Clara Bérelle

© Région Rhône-Alpes, Inventaire général du patrimoine culturel ; © Assemblée des Pays de Savoie ; © Archives départementales de la Savoie

reproduction soumise à autorisation du titulaire des droits d'exploitation





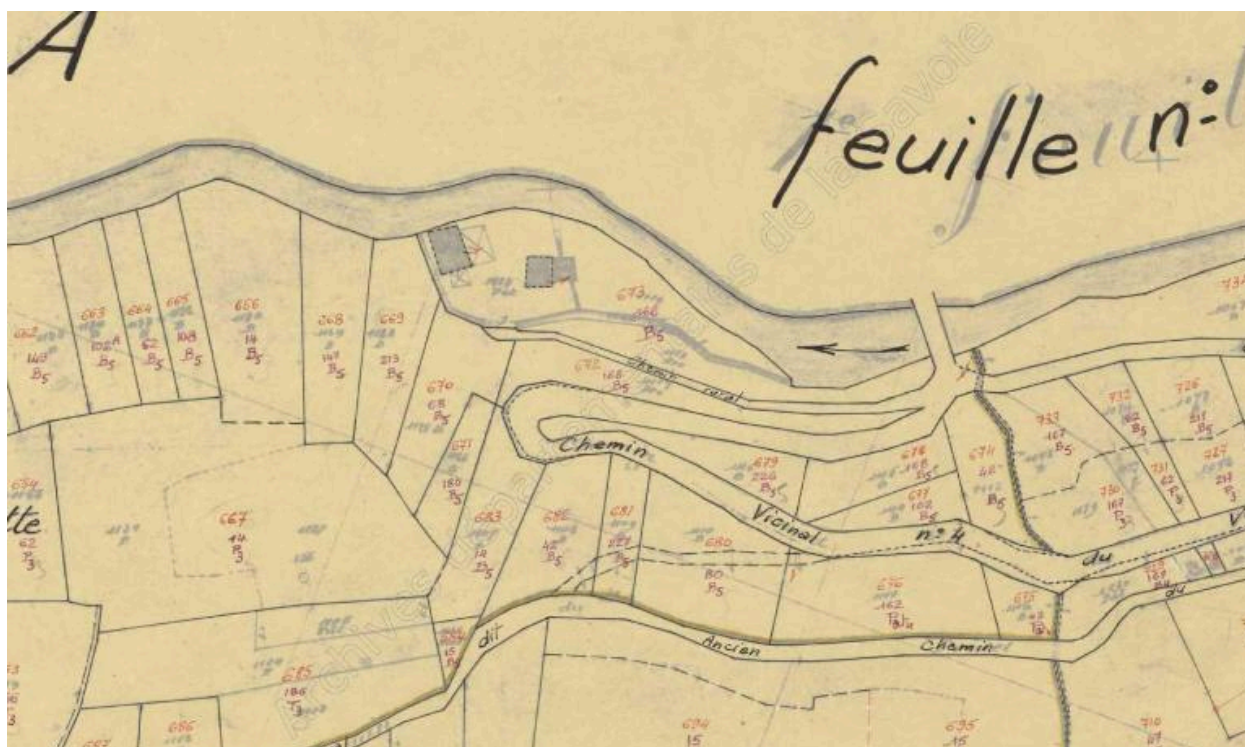
Premier cadastre français, Verneil (le), 1892, Section C, feuille 3 (FR.AD073, 3P 7306).

IVR82\_20147303073NUCA

Auteur du document reproduit : Clara Bérelle

© Région Rhône-Alpes, Inventaire général du patrimoine culturel ; © Assemblée des Pays de Savoie ; © Archives départementales de la Savoie

reproduction soumise à autorisation du titulaire des droits d'exploitation



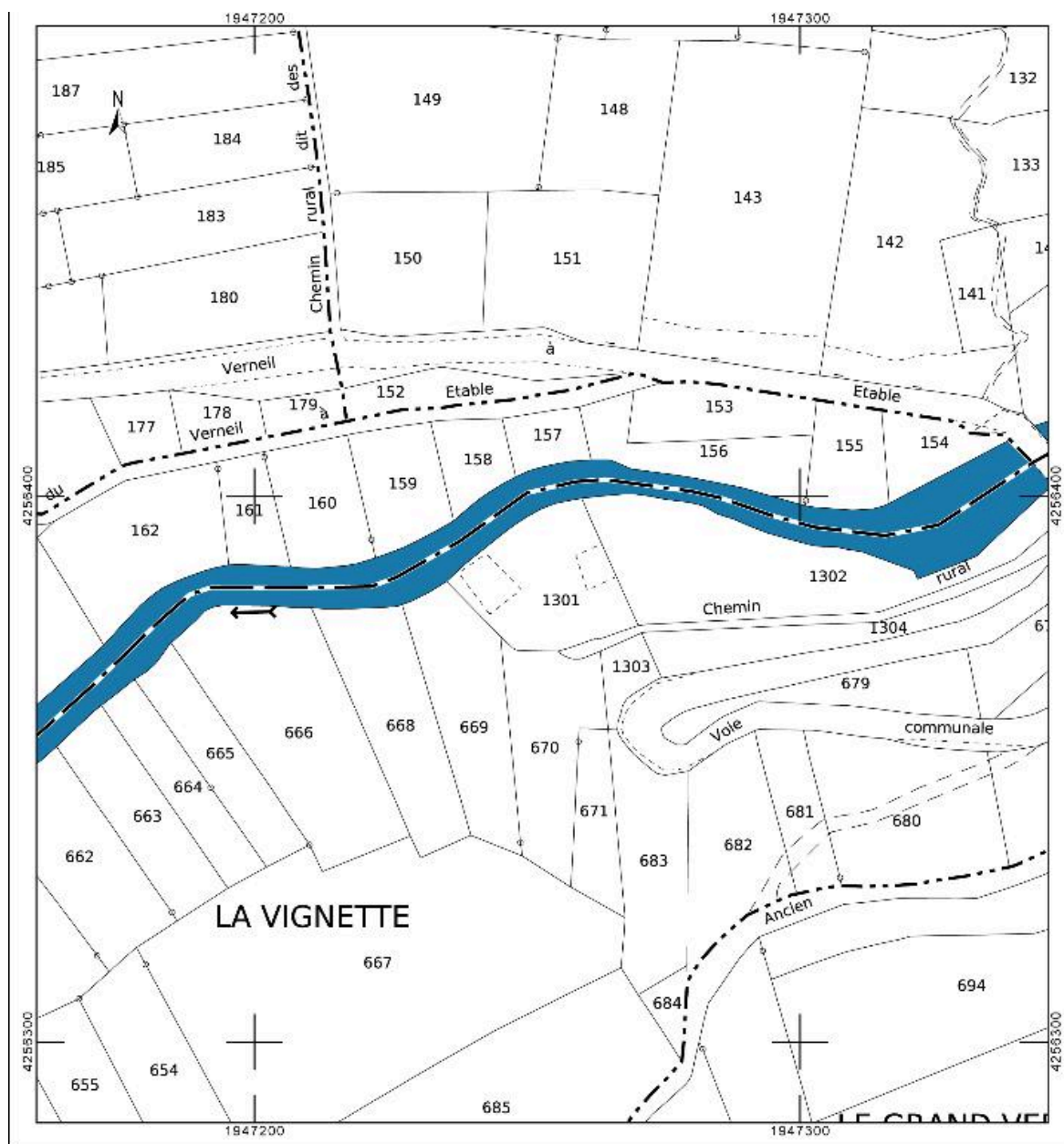
Cadastre rénové, Verneil (le), 1956, Section C, feuille 3 (FR.AD073, 3P 7307).

IVR82\_20147303074NUCA

Auteur du document reproduit : Clara Bérelle

© Région Rhône-Alpes, Inventaire général du patrimoine culturel ; © Assemblée des Pays de Savoie ; © Archives départementales de la Savoie

reproduction soumise à autorisation du titulaire des droits d'exploitation



Cadastre actuel, 2014.

IVR82\_20147303075NUCA

Auteur du document reproduit : Clara Bérelle

© Ministère des finances, CIDF, Service du cadastre

reproduction soumise à autorisation du titulaire des droits d'exploitation

Vestiges du site.

IVR82\_20147303076NUCA

Auteur de l'illustration : Clara Bérelle

© Région Rhône-Alpes, Inventaire général du patrimoine culturel ; © Assemblée des Pays de Savoie  
communication soumise à autorisation, reproduction soumise à autorisation