Rhône-Alpes, Savoie
Arvillard
Les Meunières

Moulin à farine et scierie Sandroz (détruits)

Références du dossier

Numéro de dossier : IA73003448
Date de l'enquête initiale : 2014
Date(s) de rédaction : 2014
Cadre de l'étude : enquête thématique départementale Patrimoine hydraulique des Pays de Savoie
Degré d'étude : recensé

Désignation

Dénomination : moulin à farine, scierie

Compléments de localisation

Milieu d'implantation : isolé
Réseau hydrographique : Torrent du Joudron ; bassin-versant Isère inférieure-Val Gelon
Références cadastrales : 2014, B, 1208, 1209, 1210, 1211

Historique

En 1847, Jacques Sandroz demande l'autorisation de construire deux moulins et une scierie au lieu-dit les Meunières (FR.AD073, 1FS2445). En 1861, François et Étienne Sandroz (fils de Jacques) demandent le maintien en activité du site qui comporte un moulin à blé, une scierie et un battoir. La scierie était équipée d'une roue à palettes. Le moulin et le battoir disposaient chacun de deux turbettes. L'autorisation est accordée par arrêté préfectoral du 15 novembre 1862. Le site apparaît sur le premier cadastre rénové de 1883 (Section B, feuille 4, parcelles 1250,1253 et 1249) mais il s'agit de bâtiments en ruine appartenant à Pierre Antoine Chapellet qui possède d'autres moulins en amont (commune de Presles, IA73003454). Actuellement, le site n'existe plus.

Période(s) principale(s) : 3e quart 20e siècle ()
Dates : 1861 (daté par source)

Description

Le site est implanté en rive gauche du Joudron, à proximité du pont du Chaney, en aval des moulins Chapellet (commune de Presles (IA73003454). Une première prise d'eau qui se faisait au moyen d'un barrage naturel permettait d'alimenter le battoir. En aval de celui-ci, l'eau était à nouveau dérivée au moyen d'un barrage de gros blocs de pierres afin d'alimenter le moulin et la scierie. Actuellement, le site n'existe plus.

Eléments descriptifs

Couvrements :
Type(s) de couverture :
Escaliers :
Énergies : énergie hydraulique : produite sur place

Typologies et état de conservation

État de conservation : détruit

Statut, intérêt et protection

Le site est accessible par un chemin partant du hameau du Molliet. Il est situé dans une zone boisée à coté du Chaney.

Protections :
Statut de la propriété : propriété d'une personne privée

Références documentaires

Documents d'archive

- **FR.AD073, 1FS2445, 1815-1860.**
  FR.AD073, 1FS2445, Fonds de l'intendance générale de Chambéry. Endiguements divers, canalisations, dérivations, travaux hydrauliques. Dérivations, scieries, moulins, endiguements divers, dans l'ordre alphabétique des cours d'eau. Chéran, 1815-1860.
  AD Savoie : 1FS2445

- **FR.AD073, 81S10, Arvillard, 1861-1872.**
  FR.AD073, 81S10, Arvillard, Affaires diverses. Scieries : Champiot-Bayard, Leborgne, Vernhette, Dijoud, Sandraz (1861-1865), Foussemagne (1872) ; Société des Forces Motrices du Bens (demande d'autorisation), 1861-1872.
  AD Savoie : 81S10

- **FR.AD073, 47SPC1, Arvillard, 1862-1922.**
  FR.AD073, 47SPC1, Ponts et chaussées, service hydraulique, Arvillard : usine hydro-électrique des cartonneries de la Société des Forces Motrices du Bens (1914-1922) ; usine hydro-électrique des Cartonneries de la Rochette (Joudron, 1919-1922) ; scieries, moulins, battoirs Sandroz, Champiot-Bayard et Dijoud, Leborgne, Foussemagne, (Joudron et Bens, 1862-1872), 1862-1922.
  AD Savoie : 47SPC1

- **FR.AD073, 3P 7019, 1893.**
  FR.AD073, 3P 7019, Premier cadastre français, Arvillard, Section A, feuille 3, 1893.
  AD Savoie : 3P 7019

- **FR.AD073, 3P 7020, 1936/1988.**
  FR.AD073, 3P 7020, Mise à jour en 1988 du cadastre rénové, Arvillard, Section A, feuille 3, 1936/1988.
  AD Savoie : 3P 7020

- **FR.AD073, J1706, Arvillard, 1999.**
  FR.AD073 sous-série J1706, **Inventaire des moulins de Savoie. Association des amis des moulins savoyards. Nicole Gotteland, Louis Crabières**, commune Arvillard, 1999.
  AD Savoie : J1706

Illustrations

Plan du site, 1861
(FR.AD073, 47SPC1).
Autr. Clara Bérelle
IVR82_20147302874NUCA

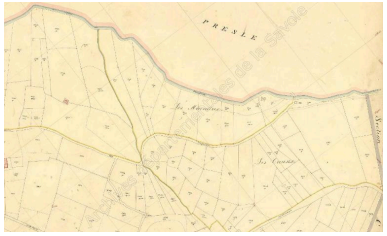

Premier cadastre français, Arvillard, 1893, Section B, feuille 4 (FR.AD073, 3P 7019).
Autr. Clara Bérelle
IVR82_20147302875NUCA

Cadastre rénové, Arvillard, 1936/1988, Section B, feuille 4 (FR.AD073, 3P 7020).
Autr. Clara Bérelle
IVR82_20147302876NUCA

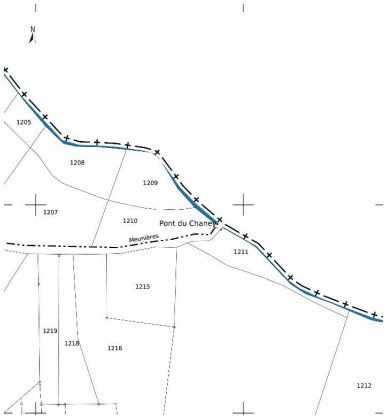

Cadastre actuel, 2014.
Autr. Clara Bérelle
IVR82_20147302877NUCA

Dossiers liés

Dossiers de synthèse :
Patrimoine hydraulique de la Savoie : présentation de l'étude départementale (IA00141274) Rhône-Alpes, Savoie, Savoie
Oeuvre(s) contenue(s) :
Oeuvre(s) en rapport :
Paysage du bassin-versant de l'Isère inférieure et du Val Gelon (IA73003401) Aiton, Albertville, Allondaz, Arbin, Arvillard, Betton-Bettonet, Bonvillard, Bourget-en-Huile, Bourgneuf, Chamousset, Chamoux-sur-Gelon, Champ-Laurent, Châteauneuf, Chignin, Cléry, Coise-Saint-Jean-Pied-Gauthier, Cruet, Détrier, Étable, Francin, Fréterive, Frontenex, Gilly-sur-Isère, Grésy-sur-Isère, Grignon, Hauteville, La Chapelle-Blanche, La Chavanne, La Croix-de-la-Rochette, La Rochette, La Table, La Trinité, Laissaud, Le Pontet, Le Verneil, Les Marches, Les Mollettes, Mercury, Montailleur, Montendry, Monthion, Montmélian, Myans, Notre-Dame-des-Millières, Pallud, Planaise, Plancherine, Presle, Rotherens, Sainte-Hélène-du-Lac, Sainte-Hélène-sur-Isère, Saint-Jean-de-la-Porte, Saint-Jeoire-Prieuré, Saint-Pierre-d'Albigny, Saint-Pierre-de-Soucy, Saint-Vital, Tournon, Verrens-Arvey, Villard-d'Héry, Villard-Léger, Villard-Sallet, Villaroux.

Auteur(s) du dossier : Clara Bérelle
Copyright(s) : © Région Rhône-Alpes, Inventaire général du patrimoine culturel ; © Assemblée des Pays de Savoie

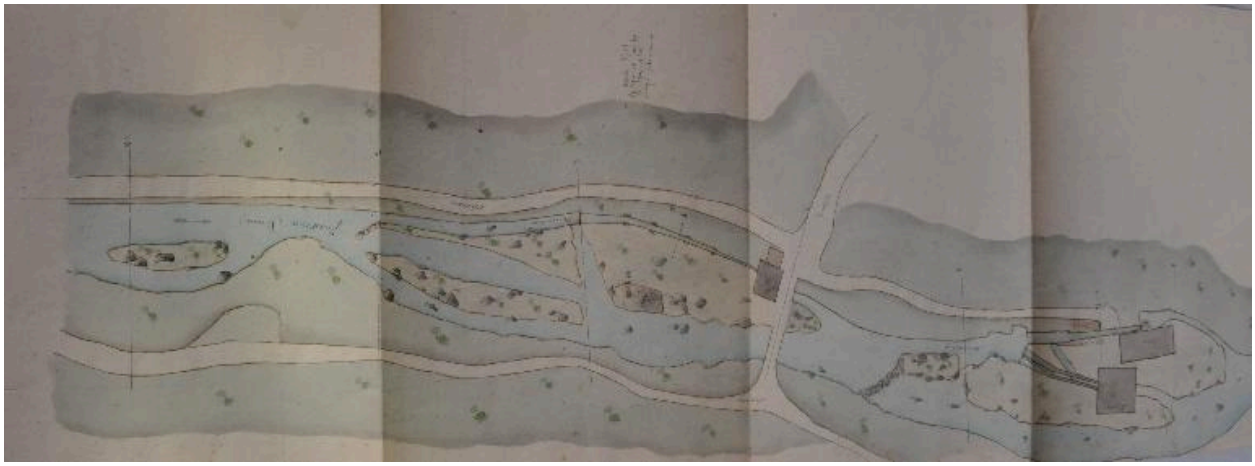

Plan du site, 1861 (FR.AD073, 47SPC1).

IVR82_20147302874NUCA
Auteur du document reproduit : Clara Bérelle
© Région Rhône-Alpes, Inventaire général du patrimoine culturel ; © Assemblée des Pays de Savoie ; © Archives départementales de la Savoie
reproduction soumise à autorisation du titulaire des droits d'exploitation

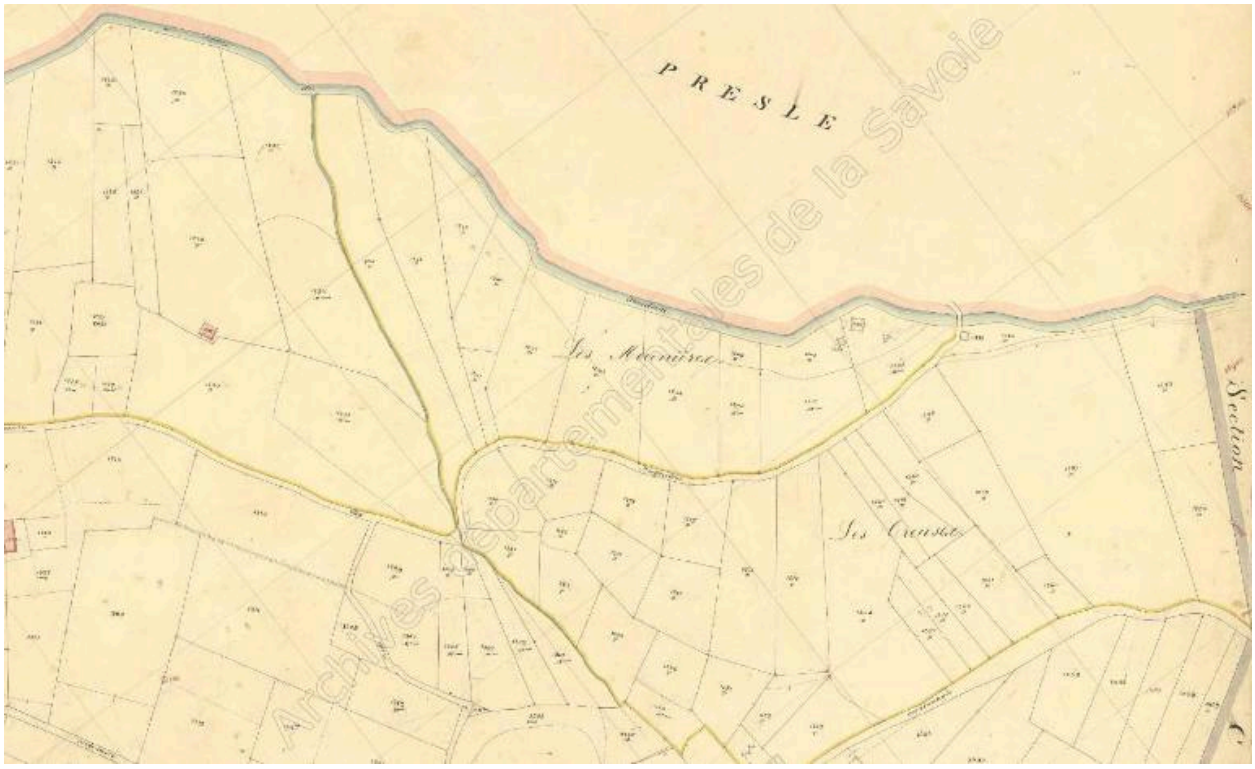

Premier cadastre français, Arvillard, 1893, Section B, feuille 4 (FR.AD073, 3P 7019).

IVR82_20147302875NUCA
Auteur du document reproduit : Clara Bérelle
© Région Rhône-Alpes, Inventaire général du patrimoine culturel ; © Assemblée des Pays de Savoie ; © Archives départementales de la Savoie
reproduction soumise à autorisation du titulaire des droits d'exploitation

Cadastre rénové, Arvillard, 1936/1988, Section B, feuille 4 (FR.AD073, 3P 7020).

IVR82_20147302876NUCA
Auteur du document reproduit : Clara Bérelle
© Région Rhône-Alpes, Inventaire général du patrimoine culturel ; © Assemblée des Pays de Savoie ; © Archives départementales de la Savoie
reproduction soumise à autorisation du titulaire des droits d'exploitation

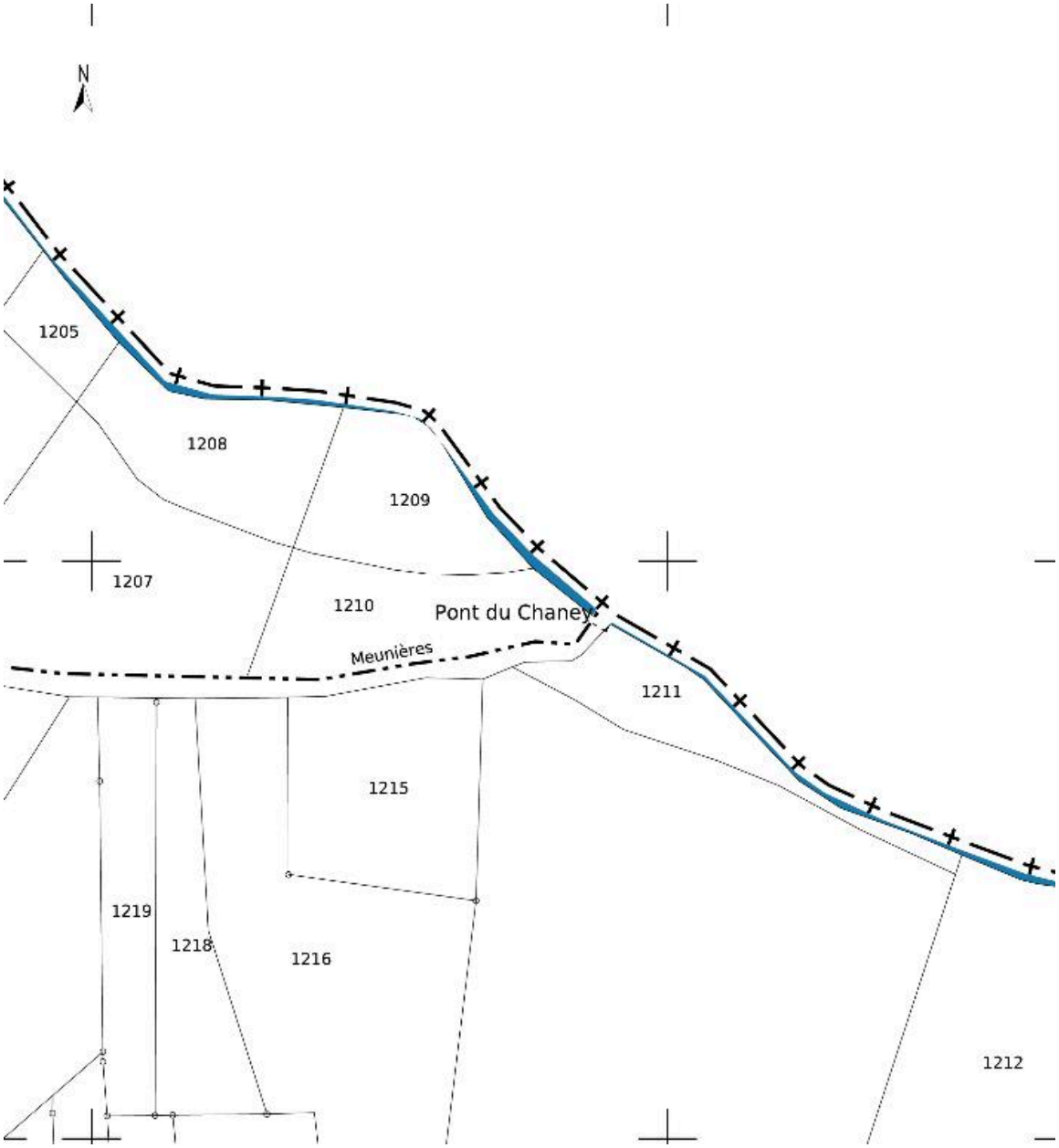

Cadastre actuel, 2014.

IVR82_20147302877NUCA
Auteur du document reproduit : Clara Bérelle
© Ministère des finances, CIDF, Service du cadastre
reproduction soumise à autorisation du titulaire des droits d'exploitation