Rhône-Alpes, Loire
Chalain-le-Comtal
les Rayons

Pigeonnier

Références du dossier

Numéro de dossier : IA42003516
Date de l'enquête initiale : 2007
Date(s) de rédaction : 2014
Cadre de l'étude : inventaire topographique
Degré d'étude : repéré

Désignation

Dénomination : pigeonnier

Compléments de localisation

Milieu d'implantation : isolé
Références cadastrales : [180. ?] D 79 ; 1985. ZW 10 (partie)

Historique

Le pigeonnier est dessiné sur le premier plan cadastral ; il fait partie des bâtiments de la ferme appartenant en 1812 à Antoine Dominique Belzevier, apparenté aux Curraize selon l'abbé Valendru (parcelle D 79, pigeonnier). Il peut être daté de la fin du 18e siècle ou du début du 19e.

Période(s) principale(s) : limite 18e siècle 19e siècle

Description

Le pigeonnier est édifié au nord des bâtiments de la ferme ; autrefois isolé, il est actuellement contigü à une porcherie, dans une cour close. Il est en forme de tour de plan circulaire, avec un rez-de-chaussée à usage de remise ou cellier et un étage à usage de pigeonnier (trous creusés dans le pisé ; rangée de nichoirs en brique sous la toiture ; l'échelle tournante a disparu). La fenêtre d'envol est percée dans le mur sud. L'édifice est en pisé enduit (murs épais d'environ 1 m à la base ; décor de plates-bandes ; croix au-dessus de la porte), avec encadrements en granite (marques lapidaires : T ; / ; +) et en bois. Le toit (en tuile creuse) est de type chauffoir, à un seul versant orienté au sud, et présente une rupture de pente, fermée par une trémie en planches de bois percées de trous, avec une partie de toit située plus bas et protégée par des débords des murs pignons.

Eléments descriptifs

Matériau(x) du gros-oeuvre, mise en oeuvre et revêtement : pisé ; enduit
Matériau(x) de couverture : tuile creuse
Étage(s) ou vaisseau(x) : 1 étage carré
Type(s) de couverture : appentis

Typologies et état de conservation

Typologies : Type F: tour ronde

Statut, intérêt et protection

Statut de la propriété : propriété privée

Illustrations

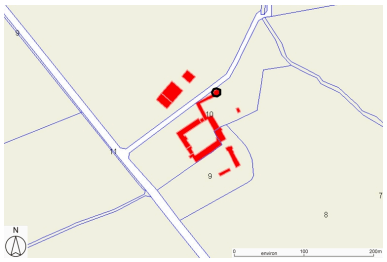

Plan de situation, sur fond de plan cadastral, section ZW, échelle originale 1:2000. Source : Direction générale des Finances publiques - Cadastre ; mise à jour : 2010. Dess. Caroline Guibaud IVR82_20144200219NUD

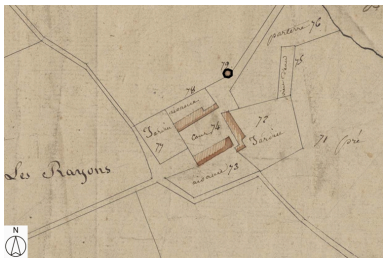

Plan de situation, d'après le cadastre de [1808], section D, échelle originale 1:2500. Dess. Caroline Guibaud IVR82_20144200218NUD

Vue générale depuis le nord-ouest. Phot. Eric Dessert IVR82_20084200486NUCA

Vue générale depuis le sud-est. Phot. Eric Dessert IVR82_20084200499NUCA

Détail de la partie haute. Phot. Thierry Monnet IVR82_20134204720NUCA



Vue intérieure. Phot. Eric Dessert IVR82_20084200488NUCA

Vue intérieure. Phot. Eric Dessert IVR82_20084200489NUCA

Dossiers liés

Dossiers de synthèse :
Les pigeonniers du canton de Montbrison (IA42001300) Rhône-Alpes, Loire, Loire
Oeuvre(s) contenue(s) :
Oeuvre(s) en rapport :
Ferme (IA42003515) Chalain-le-Comtal, les Rayons

Auteur(s) du dossier : Caroline Guibaud
Copyright(s) : © Région Rhône-Alpes, Inventaire général du patrimoine culturel ; © Conseil général de la Loire

Plan de situation, sur fond de plan cadastral, section ZW, échelle originale 1:2000. Source : Direction générale des Finances publiques - Cadastre ; mise à jour : 2010.

IVR82_20144200219NUD
Auteur de l'illustration : Caroline Guibaud
Technique de relevé : reprise de fond ;
© Région Rhône-Alpes, Inventaire général du patrimoine culturel ; © Ministère des finances, CIDF, Service du cadastre
reproduction soumise à autorisation du titulaire des droits d'exploitation

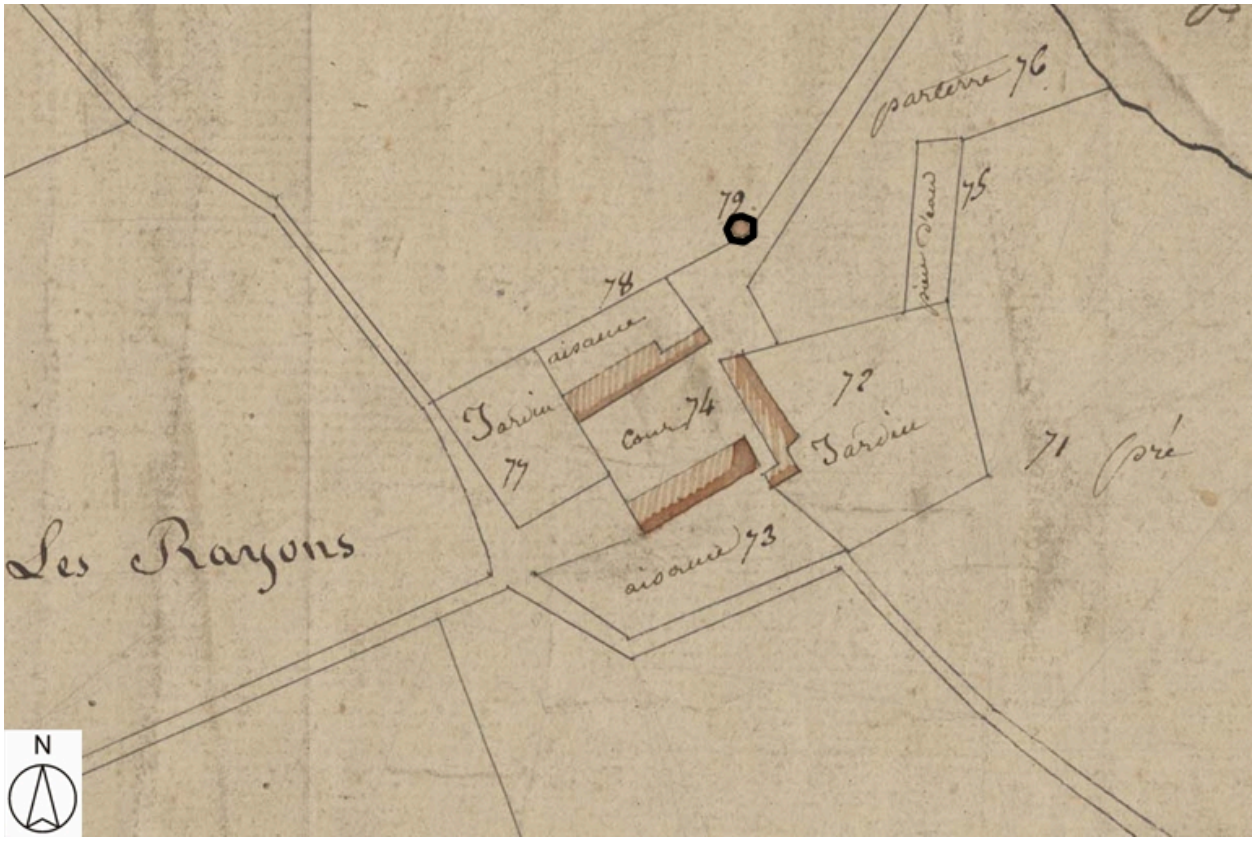

Plan de situation, d'après le cadastre de [1808], section D, échelle originale 1:2500.

IVR82_20144200218NUD
Auteur de l'illustration : Caroline Guibaud
Technique de relevé : reprise de fond ;
© Région Rhône-Alpes, Inventaire général du patrimoine culturel ; © Archives départementales de la Loire
reproduction soumise à autorisation du titulaire des droits d'exploitation

Vue générale depuis le nord-ouest.

IVR82_20084200486NUCA
Auteur de l'illustration : Eric Dessert
© Région Rhône-Alpes, Inventaire général du patrimoine culturel
reproduction soumise à autorisation du titulaire des droits d'exploitation

Vue générale depuis le sud-est.

IVR82_20084200499NUCA
Auteur de l'illustration : Eric Dessert
© Région Rhône-Alpes, Inventaire général du patrimoine culturel
reproduction soumise à autorisation du titulaire des droits d'exploitation

Détail de la partie haute.

IVR82_20134204720NUCA
Auteur de l'illustration : Thierry Monnet
Date de prise de vue : 2007
© Région Rhône-Alpes, Inventaire général du patrimoine culturel
reproduction soumise à autorisation du titulaire des droits d'exploitation



Vue intérieure.

IVR82_20084200488NUCA
Auteur de l'illustration : Eric Dessert
© Région Rhône-Alpes, Inventaire général du patrimoine culturel
reproduction soumise à autorisation du titulaire des droits d'exploitation

Vue intérieure.

IVR82_20084200489NUCA
Auteur de l'illustration : Eric Dessert
© Région Rhône-Alpes, Inventaire général du patrimoine culturel
reproduction soumise à autorisation du titulaire des droits d'exploitation