Rhône-Alpes, Drôme
Montélimar
26 Montélimar, Gournier, Chalamet
R.D. 237, chemin des Isles

Pont routier dit pont suspendu du chemin de l'île, ou dit pont suspendu de Gournier

Références du dossier

Numéro de dossier : IA26000349
Date de l'enquête initiale : 2010
Date(s) de rédaction : 2011
Cadre de l'étude : enquête thématique régionale Points de franchissement du Rhône
Degré d'étude : repéré

Désignation

Dénomination : pont
Précision sur la dénomination : pont routier
Appellation : pont suspendu du chemin de l'île, ou pont suspendu de Gournier

Compléments de localisation

Milieu d'implantation : en écart
Réseau hydrographique : Rhône; canal de dérivation de Montélimar
Références cadastrales :

Historique

La construction du pont dit du chemin de l'île ou de Gournier est liée à l'aménagement de la chute de Montélimar - mis en service en 1958 - dont il franchit le canal d'amenée. Il a été construit en 1956.

Période(s) principale(s) : 3e quart 20e siècle
Dates : 1956 (daté par travaux historiques)
Auteur(s) de l'oeuvre : maître d'oeuvre inconnu ()

Description

Le pont de la R.D. 237 (Chemin des Isles) franchit le canal de dérivation de Montélimar au sud-ouest de la ville, entre les lieux-dits Gournier en rive gauche (dont l'ouvrage porte également le nom) et Chalamet en rive droite. Il se trouve en aval du pont de la R.N.102 sur le même canal. Il s'agit d'un pont suspendu de 191 m d'ouverture totale, comportant trois travées. Le tablier métallique repose sur deux piles de forme oblongue et deux culées en béton. Sur une largeur utile de 4,30 m, il porte une chaussée de 3,20 m à une voie de circulation en sens alterné, encadrée de deux petits trottoirs de 0,45 m bordés de garde-corps métalliques. Les deux pylônes en métal surmontant les piles soutiennent la suspension métallique.

Eléments descriptifs

Matériau(x) du gros-oeuvre, mise en oeuvre et revêtement : métal ; béton

Typologies et état de conservation

Typologies : pont suspendu à piles multiples

Statut, intérêt et protection

Repérage carto. Pont de la R.D.237 au sud de la commune de Montélimar, en aval du pont de la R.N.102, sur le canal de dérivation de Montélimar. Propriété Drôme.

Statut de la propriété : propriété du département

Références documentaires

Documents figurés

- **[Montélimar, pont suspendu sur le canal de dérivation]. [1974]. 1 photogr. nég. : n. et b. ; 5,7 x** **[Montélimar, pont suspendu sur le canal de dérivation]**. [1974]. 1 photogr. nég. : n. et b. ; 5,7 x 7,2 cm (AD Drôme. Collection A.L.A.T., 5 Fi 423) Notes : reproduction réduite d´une photographie

Bibliographie

- **Compagnie Nationale du Rhône. Direction du Patrimoine Fluvial et Industriel. Pôle Fluvial. Base** Compagnie Nationale du Rhône. Direction du Patrimoine Fluvial et Industriel. Pôle Fluvial. **Base documentaire OASIS**. Répertoire des ouvrages sur le Rhône
n° 0132

Illustrations

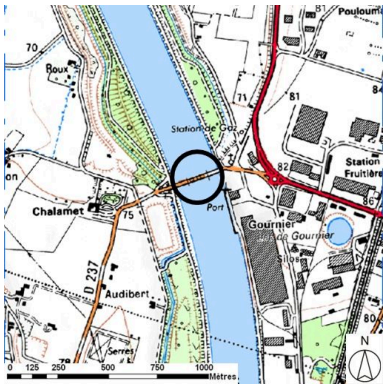

Plan de situation (sur fond de SCAN25(R) (C) IGN-2008 (C) Région Rhône-Alpes Licence n°2008-CISE27-1010) Dess. S. Delétoille IVR82_20102600261NUD

Vue panoramique, face aval (depuis la rive droite) Phot. I. Havard IVR82_20102600221NUCAQ

Vue générale, face aval (depuis la rive droite) Phot. I. Havard IVR82_20102600105NUCA

Vue générale, face amont (depuis la rive gauche) Phot. I. Havard IVR82_20102600110NUCA



Travée de rive gauche et culée, face aval (depuis la rive droite) Phot. I. Havard IVR82_20102600106NUCA

Pylône central, face amont (depuis la rive gauche)

Phot. I. Havard
IVR82_20102600109NUCA

Détail de la pile et du pylône central, face aval (depuis la rive droite)
Phot. I. Havard
IVR82_20102600107NUCA

Chaussée (depuis la rive droite)
Phot. I. Havard
IVR82_20102600108NUCA

Dossiers liés

Dossiers de synthèse :
Ponts du Rhône : ponts, ponceaux, passerelles, viaducs (IA00000332)
Oeuvre(s) contenue(s) :
Oeuvre(s) en rapport :
Présentation de l'étude des points de franchissement du Rhône en région Rhône-Alpes (IA00000331) Rhône-Alpes, Rhône-Alpes

Auteur(s) du dossier : Isabelle Havard, Bruno Decrock
Copyright(s) : © Région Rhône-Alpes, Inventaire général du patrimoine culturel

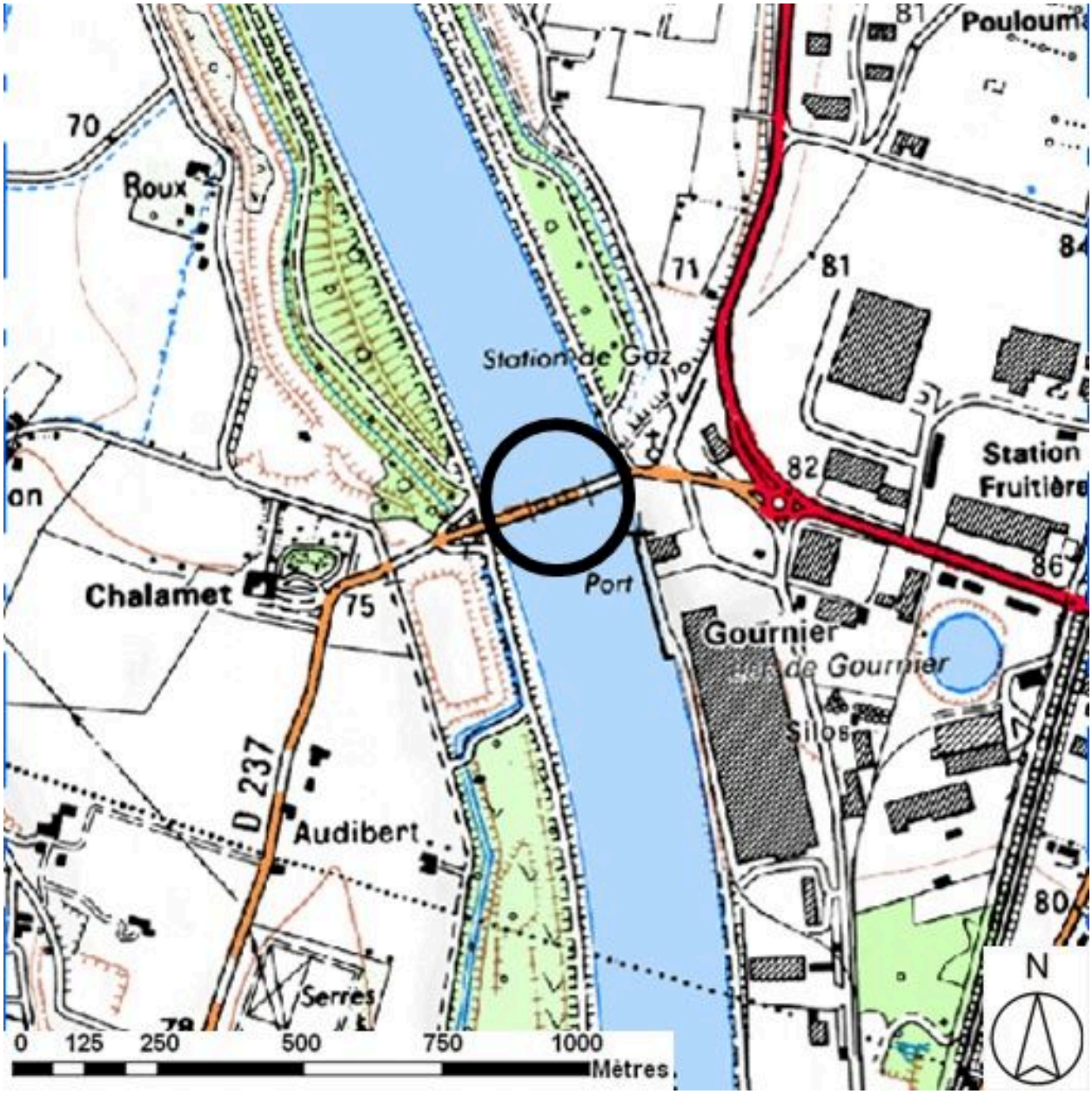

Plan de situation (sur fond de SCAN25(R) (C) IGN-2008 (C) Région Rhône-Alpes Licence n°2008-CISE27-1010)

IVR82_20102600261NUD
Auteur de l'illustration : S. Delétoille
Technique de relevé : reprise de fond ; Échelle : 1:25000
© Région Rhône-Alpes, Inventaire général du patrimoine culturel ; © IGN
reproduction interdite

Vue panoramique, face aval (depuis la rive droite)

IVR82_20102600221NUCAQ
Auteur de l'illustration : I. Havard
© Région Rhône-Alpes, Inventaire général du patrimoine culturel
reproduction soumise à autorisation du titulaire des droits d'exploitation

Vue générale, face aval (depuis la rive droite)

IVR82_20102600105NUCA
Auteur de l'illustration : I. Havard
© Région Rhône-Alpes, Inventaire général du patrimoine culturel
reproduction soumise à autorisation du titulaire des droits d'exploitation

Vue générale, face amont (depuis la rive gauche)

IVR82_20102600110NUCA
Auteur de l'illustration : I. Havard
© Région Rhône-Alpes, Inventaire général du patrimoine culturel
reproduction soumise à autorisation du titulaire des droits d'exploitation



Travée de rive gauche et culée, face aval (depuis la rive droite)

IVR82_20102600106NUCA
Auteur de l'illustration : I. Havard
© Région Rhône-Alpes, Inventaire général du patrimoine culturel
reproduction soumise à autorisation du titulaire des droits d'exploitation

Pylône central, face amont (depuis la rive gauche)

IVR82_20102600109NUCA
Auteur de l'illustration : I. Havard
© Région Rhône-Alpes, Inventaire général du patrimoine culturel
reproduction soumise à autorisation du titulaire des droits d'exploitation

Détail de la pile et du pylône central, face aval (depuis la rive droite)

IVR82_20102600107NUCA
Auteur de l'illustration : I. Havard
© Région Rhône-Alpes, Inventaire général du patrimoine culturel
reproduction soumise à autorisation du titulaire des droits d'exploitation

Chaussée (depuis la rive droite)

IVR82_20102600108NUCA
Auteur de l'illustration : I. Havard
© Région Rhône-Alpes, Inventaire général du patrimoine culturel
reproduction soumise à autorisation du titulaire des droits d'exploitation