Rhône-Alpes, Drôme
Barret-de-Lioure
Ravin du Riou
R.D. 542

Monument commémoratif des Résistants

Références du dossier

Numéro de dossier : IA26000447
Date de l'enquête initiale : 2016
Date(s) de rédaction : 2016
Cadre de l'étude : inventaire topographique Inventaire du Parc naturel régional des Baronnies provençales
Degré d'étude : étudié

Désignation

Dénomination : monument

Compléments de localisation

Milieu d'implantation : isolé
Références cadastrales : 1987, B1, non cadastré (108) ; 2016, B1, non cadastré (108)

Historique

Ce monument commémoratif rappelle l'exécution de trois résistants du maquis du Ventoux à cet endroit, le 22 février 1944. Une autre stèle, située à Valaury-de-Barret, rappelle l'arrestation de quatre autres résistants à cette même date.
Les 7, 8 et 9 août 1944, de violents combats ont opposé maquisards et armée allemande au Col de Macuègne. Lors de ce épisode, le village de Barret-de-Lioure a été évacué de sa population, alors que plusieurs maisons ont été incendiées par les troupes nazies (G. Picron, 2006 ; C. Paris, 1989).
Sur le monument, on remarque la trace d'anciennes inscriptions bûchées, devant lesquelles a été fixée une plaque sur laquelle est gravée l'inscription définitive.

Période(s) principale(s) : 3e quart 20e siècle

Description

Ce monument est situé au bord de la R.D. 542, au-dessus du Ravin du Riou. Il est installé sur un massif en maçonnerie, adossé au talus inférieur de la route, terminé par trois gradins.
L'ensemble de l'édicule est construit en béton.
La face principale de l'édicule est encadrée par deux guirlandes de fleurs festonnées, moulées en bas-relief et surmontées d'une rosace. Une palme en terre cuite glaçurée, de couleur verte, est rapportée, ainsi que deux plaques en marbres blanc qui portent les noms des résistants fusillés. On note la présence d'une demi-colonne cannelée dont l'extrémité supérieure est brisée.
La face arrière est brute de construction.
L'édicule est entouré par une chaîne métallique reposant sur six petits piliers en béton granité.

Eléments descriptifs

Matériau(x) du gros-oeuvre, mise en oeuvre et revêtement : béton, béton armé

Dimensions

Mesures : l : 160 cm ; la : 38 cm ; h : 195 cm

Statut, intérêt et protection

Statut de la propriété : propriété de la commune

Références documentaires

Bibliographie

- **PICRON, Gilbert. Barret-de-Lioure, histoire et habitants, 2006.**
  PICRON, Gilbert. **Barret-de-Lioure, histoire et habitants**. Comité des fêtes de Barret-de-Lioure, 2006.

- **Capitaine Paris. Mémoires de l'ombre, 1989.**
  Capitaine Paris**. Mémoires de l'ombre**. L'Isle-sur-la-Sorgue : Éditions Scriba, 1989.

Illustrations

Vue de situation prise du sud-est.
Phot. Alexeï Laurent
IVR84_20162600179NUCA

Vue d'ensemble.
Phot. Alexeï Laurent
IVR84_20162600180NUCA

Vue de face.
Phot. Alexeï Laurent
IVR84_20162600181NUCA

Détail.
Phot. Alexeï Laurent
IVR84_20162600182NUCA

Détail.
Phot. Alexeï Laurent
IVR84_20162600183NUCA

Pilier de la clôture.
Phot. Alexeï Laurent
IVR84_20162600184NUCA

Vue d'ensemble prise de l'ouest.
Phot. Alexeï Laurent
IVR84_20162600185NUCA

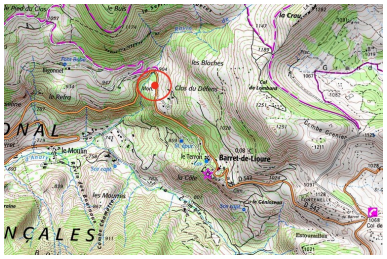

Localisation sur la carte
IGN au 1/25 000e.
Phot. Alexeï Laurent
IVR84_20162600186NUDA

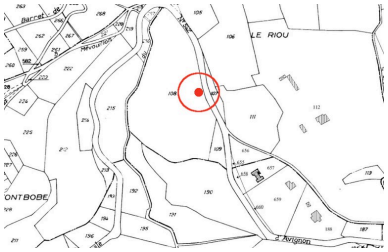

Localisation sur le
plan cadastral de 2016.
Phot. Alexeï Laurent
IVR84_20162600187NUDA

Dossiers liés

Dossiers de synthèse :
Présentation de la commune de Barret-de-Lioure (IA26000445) Rhône-Alpes, Drôme, Barret-de-Lioure
Oeuvre(s) contenue(s) :

Auteur(s) du dossier : Alexeï Laurent
Copyright(s) : © Parc naturel régional des Baronnies provençales ; © Région Auvergne-Rhône-Alpes, Inventaire général du patrimoine culturel

Vue de situation prise du sud-est.

IVR84_20162600179NUCA
Auteur de l'illustration : Alexeï Laurent
Date de prise de vue : 2016
© Parc naturel régional des Baronnies provençales ; © Région Auvergne-Rhône-Alpes, Inventaire général du patrimoine culturel
reproduction soumise à autorisation du titulaire des droits d'exploitation

Vue d'ensemble.

IVR84_20162600180NUCA
Auteur de l'illustration : Alexeï Laurent
Date de prise de vue : 2016
© Parc naturel régional des Baronnies provençales ; © Région Auvergne-Rhône-Alpes, Inventaire général du patrimoine culturel
reproduction soumise à autorisation du titulaire des droits d'exploitation

Vue de face.

IVR84_20162600181NUCA
Auteur de l'illustration : Alexeï Laurent
Date de prise de vue : 2016
© Parc naturel régional des Baronnies provençales ; © Région Auvergne-Rhône-Alpes, Inventaire général du patrimoine culturel
reproduction soumise à autorisation du titulaire des droits d'exploitation

Détail.

IVR84_20162600182NUCA
Auteur de l'illustration : Alexeï Laurent
Date de prise de vue : 2016
© Parc naturel régional des Baronnies provençales ; © Région Auvergne-Rhône-Alpes, Inventaire général du patrimoine culturel
reproduction soumise à autorisation du titulaire des droits d'exploitation

Détail.

IVR84_20162600183NUCA
Auteur de l'illustration : Alexeï Laurent
Date de prise de vue : 2016
© Parc naturel régional des Baronnies provençales ; © Région Auvergne-Rhône-Alpes, Inventaire général du patrimoine culturel
reproduction soumise à autorisation du titulaire des droits d'exploitation

Pilier de la clôture.

IVR84_20162600184NUCA
Auteur de l'illustration : Alexeï Laurent
Date de prise de vue : 2016
© Parc naturel régional des Baronnies provençales ; © Région Auvergne-Rhône-Alpes, Inventaire général du patrimoine culturel
reproduction soumise à autorisation du titulaire des droits d'exploitation

Vue d'ensemble prise de l'ouest.

IVR84_20162600185NUCA
Auteur de l'illustration : Alexeï Laurent
Date de prise de vue : 2016
© Parc naturel régional des Baronnies provençales ; © Région Auvergne-Rhône-Alpes, Inventaire général du patrimoine culturel
reproduction soumise à autorisation du titulaire des droits d'exploitation

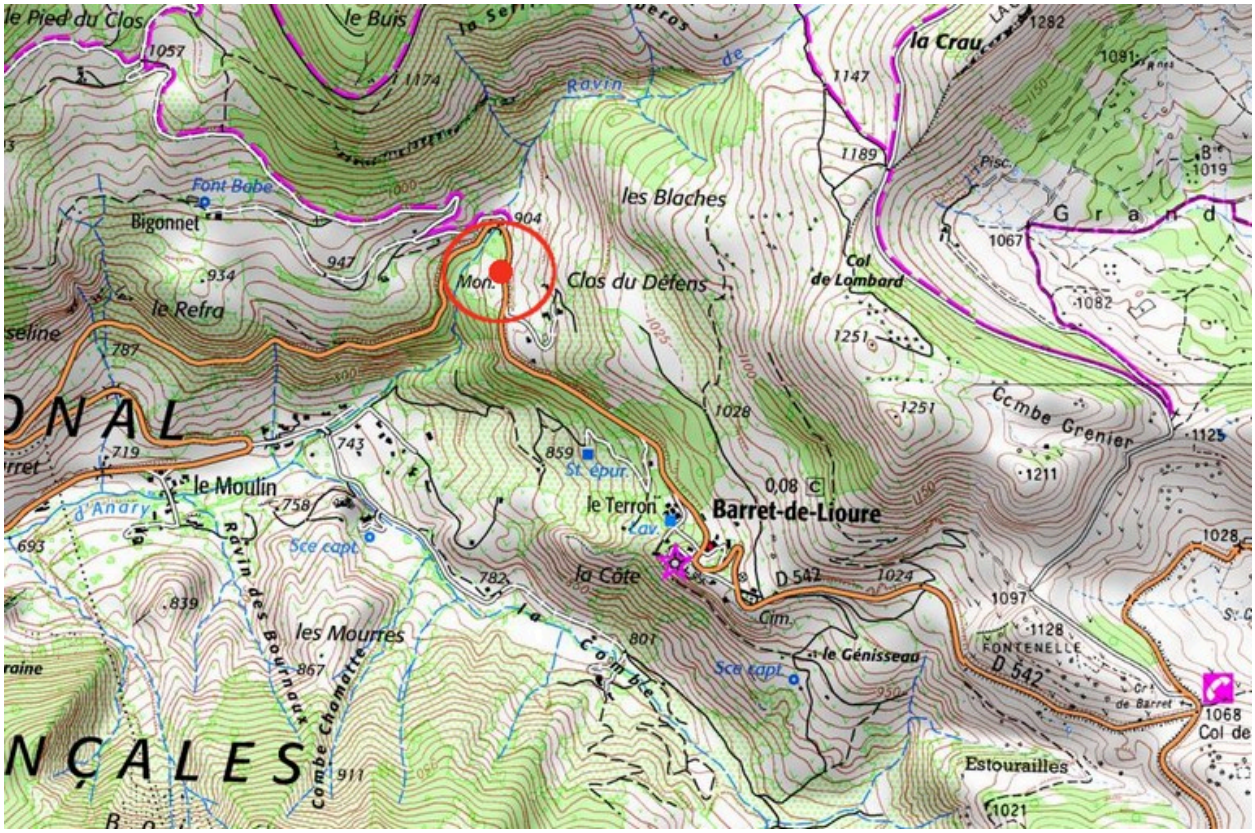

Localisation sur la carte IGN au 1/25 000e.

IVR84_20162600186NUDA
Auteur de l'illustration : Alexeï Laurent
Date de prise de vue : 2016
© Parc naturel régional des Baronnies provençales ; © Région Auvergne-Rhône-Alpes, Inventaire général du patrimoine culturel
reproduction soumise à autorisation du titulaire des droits d'exploitation

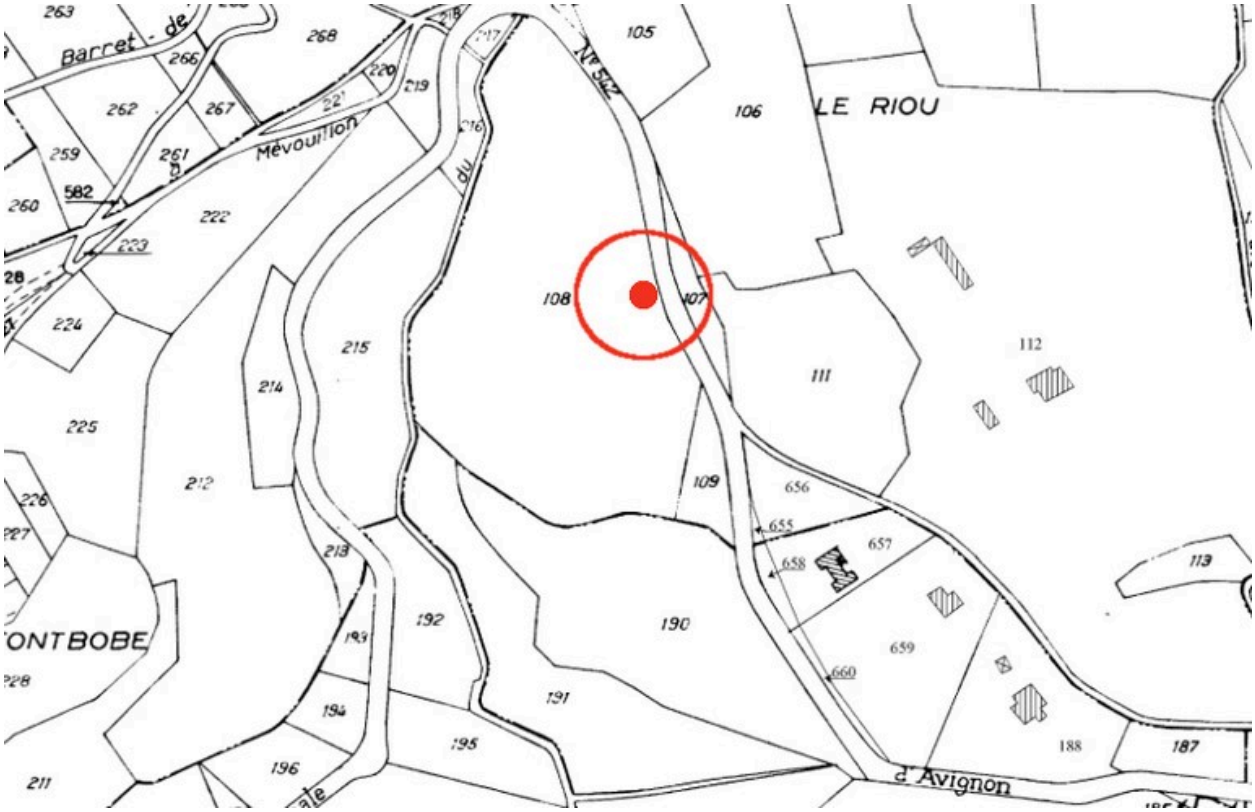

Localisation sur le plan cadastral de 2016.

IVR84_20162600187NUDA
Auteur de l'illustration : Alexeï Laurent
Date de prise de vue : 2016
© Parc naturel régional des Baronnies provençales ; © Région Auvergne-Rhône-Alpes, Inventaire général du patrimoine culturel
reproduction soumise à autorisation du titulaire des droits d'exploitation