Rhône-Alpes, Savoie
Saint-Pierre-d'Entremont
La Reculaz
Chemin rural des Vincents aux Teppaz

Moulin de la Reculaz

Références du dossier

Numéro de dossier : IA73002640
Date de l'enquête initiale : 2009
Date(s) de rédaction : 2010
Cadre de l'étude : patrimoine industriel Patrimoine hydraulique des Pays de Savoie
Degré d'étude : monographié

Désignation

Dénomination : moulin
Parties constituantes non étudiées : atelier de fabrication

Compléments de localisation

Milieu d'implantation : en écart
Réseau hydrographique : Ruisseau des Teppaz
Références cadastrales : 2007, B, 1373

Historique

Le moulin est construit au cours du 19e siècle. Le premier cadastre français de 1908 fait apparaître le moulin au nom de Philibert Teppaz. L'artifice, à cette date, n'est plus imposable. Il est réaménagé en logement dans la seconde moitié du 20e siècle.

Période(s) principale(s) : 19e siècle, 2e moitié 20e siècle

Description

Le bâtiment est de plan rectangulaire sur trois niveaux : un étage de soubassement, un rez-de-chaussée et un étage de comble. Le toit est à longs pans à égouts retroussés en tôle ondulée. Un appentis est présent sur la façade est. Il est recouvert de tuiles mécaniques. Le bâtiment dispose d´ouvertures sur les quatre façades. Les meules ont été démantelées et déposées à l´extérieur du moulin, à l´est du site. Un niche est présente sur la façade est au deuxième niveau où se trouve une vierge à l´enfant. Le moulin était alimenté par les eaux du ruisseau des Teppaz. En aval sur la berge droite du ruisseau (commune d´Entremont-le-Vieux) se trouve un autre moulin toujours en place.

Eléments descriptifs

Matériau(x) du gros-oeuvre, mise en oeuvre et revêtement : pierre ; moellon
Matériau(x) de couverture : tôle ondulée, tuile mécanique
Plan : plan rectangulaire régulier
Étage(s) ou vaisseau(x) : étage de soubassement, rez-de-chaussée, étage de comble
Type(s) de couverture : toit à longs pans ; appentis
Énergies : énergie hydraulique

Typologies et état de conservation

État de conservation : remanié

Statut, intérêt et protection

Statut de la propriété : propriété privée

Références documentaires

Documents d'archive

- **FR.AD073, 3P 7272, 1908.**
  FR.AD073, 3P 7272, Premier cadastre français, Saint-Pierre-d'Entremont, Section A, feuille 5, 1908.
  AD Savoie : 3P 7272

- **FR.AD073, 3P 7273, 1965.**
  FR.AD073, 3P 7273, Cadastre rénové, Saint-Pierre-d'Entremont, Section A, feuille 5, 1965.
  AD Savoie : 3P 7273

Documents figurés

- **Cadastre actuel de 2007**
  Cadastre actuel, consulté en 2007 (Accès internet : <URL : https://www.cadastre.gouv.fr/scpc/rechercherPlan.do#)

Bibliographie

- **PNR de Chartreuse, Etat des lieux patrimonial, 2006.**
  Parc Naturel Régional de Chartreuse, *État des lieux patrimonial, Saint-Pierre-d'Entremont*, 2006.
  p. 18

Illustrations

Premier cadastre français, 1908. Cadastre de 1908 AD Savoie. 3P 7272 Phot. Yannick Milleret IVR82_20107300817NUCA

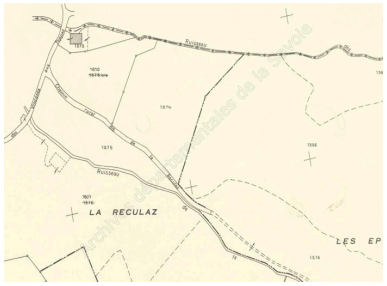

Cadastre rénové, 1965. Cadastre de 1965 AD Savoie. 3P 7273 Phot. Yannick Milleret IVR82_20107300818NUCA

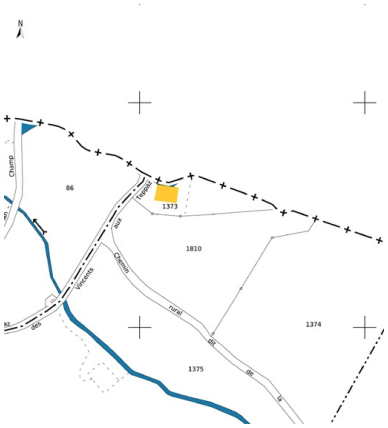

Cadastre actuel, 2007 Phot. Yannick Milleret IVR82_20107300819NUCA

Vue générale du moulin, façade sud, avec les meules démantelées en contrebas
Phot. Yannick Milleret
IVR82_20107300820NUCA

Vue du moulin, façades sud et est
Phot. Yannick Milleret
IVR82_20107300821NUCA

Vue de la façade ouest
Phot. Yannick Milleret
IVR82_20107300822NUCA

Vue des façades ouest et nord
Phot. Yannick Milleret
IVR82_20107300823NUCA

Meules démantelées du moulin à l'est du site
Phot. Yannick Milleret
IVR82_20107300824NUCA

Dossiers liés

Dossiers de synthèse :
Patrimoine hydraulique de la Savoie : présentation de l'étude départementale (IA00141274) Rhône-Alpes, Savoie, Savoie
Oeuvre(s) contenue(s) :
Oeuvre(s) en rapport :
Paysage du bassin-versant du Guiers (IA73002678) Rhône-Alpes, Savoie, La Bridoire

Auteur(s) du dossier : Yannick Milleret
Copyright(s) : © Région Rhône-Alpes, Inventaire général du patrimoine culturel ; © Assemblée des Pays de Savoie

Premier cadastre français, 1908. Cadastre de 1908 AD Savoie. 3P 7272

Référence du document reproduit :

- **FR.AD073, 3P 7272, 1908.**
  FR.AD073, 3P 7272, Premier cadastre français, Saint-Pierre-d'Entremont, Section A, feuille 5, 1908.
  AD Savoie : 3P 7272

IVR82_20107300817NUCA
Auteur de l'illustration : Yannick Milleret
© Région Rhône-Alpes, Inventaire général du patrimoine culturel ; © Assemblée des Pays de Savoie
reproduction soumise à autorisation du titulaire des droits d'exploitation

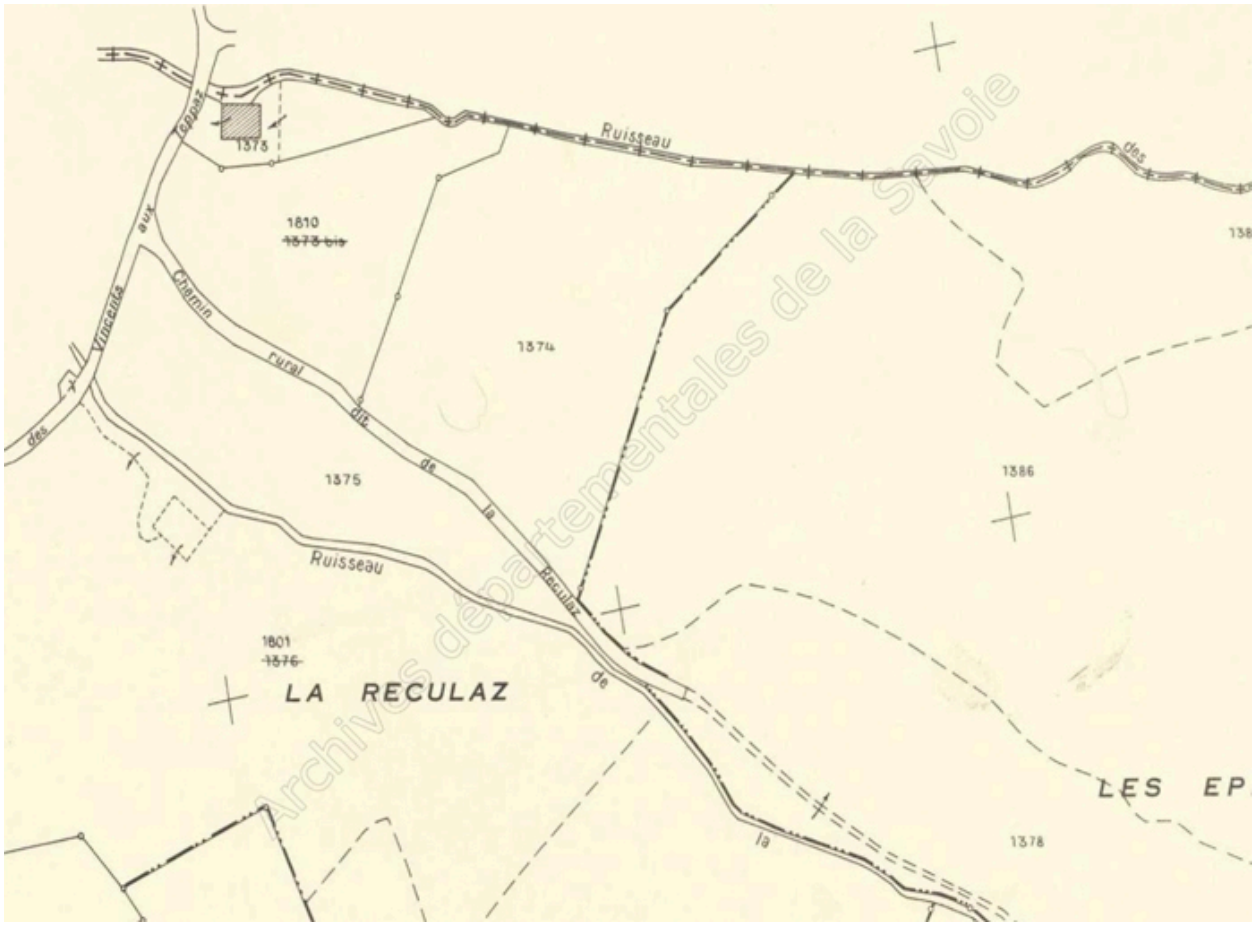

Cadastre rénové, 1965. Cadastre de 1965 AD Savoie. 3P 7273

Référence du document reproduit :

- **FR.AD073, 3P 7273, 1965.**
  FR.AD073, 3P 7273, Cadastre rénové, Saint-Pierre-d'Entremont, Section A, feuille 5, 1965.
  AD Savoie : 3P 7273

IVR82_20107300818NUCA
Auteur de l'illustration : Yannick Milleret
© Région Rhône-Alpes, Inventaire général du patrimoine culturel ; © Assemblée des Pays de Savoie
reproduction soumise à autorisation du titulaire des droits d'exploitation

Cadastre actuel, 2007

Référence du document reproduit :

- **Cadastre actuel de 2007**
  Cadastre actuel, consulté en 2007 (Accès internet : <URL : https://www.cadastre.gouv.fr/scpc/rechercherPlan.do#)

IVR82_20107300819NUCA
Auteur de l'illustration : Yannick Milleret
© Région Rhône-Alpes, Inventaire général du patrimoine culturel ; © Assemblée des Pays de Savoie
reproduction soumise à autorisation du titulaire des droits d'exploitation

Vue générale du moulin, façade sud, avec les meules démantelées en contrebas

IVR82_20107300820NUCA
Auteur de l'illustration : Yannick Milleret
© Région Rhône-Alpes, Inventaire général du patrimoine culturel ; © Assemblée des Pays de Savoie
reproduction soumise à autorisation du titulaire des droits d'exploitation

Vue du moulin, façades sud et est

IVR82_20107300821NUCA
Auteur de l'illustration : Yannick Milleret
© Région Rhône-Alpes, Inventaire général du patrimoine culturel ; © Assemblée des Pays de Savoie
reproduction soumise à autorisation du titulaire des droits d'exploitation

Vue de la façade ouest

IVR82_20107300822NUCA
Auteur de l'illustration : Yannick Milleret
© Région Rhône-Alpes, Inventaire général du patrimoine culturel ; © Assemblée des Pays de Savoie
reproduction soumise à autorisation du titulaire des droits d'exploitation

Vue des façades ouest et nord

IVR82_20107300823NUCA
Auteur de l'illustration : Yannick Milleret
© Région Rhône-Alpes, Inventaire général du patrimoine culturel ; © Assemblée des Pays de Savoie
reproduction soumise à autorisation du titulaire des droits d'exploitation

Meules démantelées du moulin à l'est du site

IVR82_20107300824NUCA
Auteur de l'illustration : Yannick Milleret
© Région Rhône-Alpes, Inventaire général du patrimoine culturel ; © Assemblée des Pays de Savoie
reproduction soumise à autorisation du titulaire des droits d'exploitation