Rhône-Alpes, Savoie
Les Avanchers-Valmorel
Les Moulins

Moulin à farine Batanger puis moulins Rellier puis Boulicot-Mermin puis Santon (détruits)

Références du dossier

Numéro de dossier : IA73003869
Date de l'enquête initiale : 2015
Date(s) de rédaction : 2016
Cadre de l'étude : enquête thématique départementale Patrimoine hydraulique des Pays de Savoie
Degré d'étude : recensé

Désignation

Dénomination : moulin à farine

Compléments de localisation

Milieu d'implantation : bâti lâche
Réseau hydrographique : Le Morel ; Ruisseau du Crochet ; bassin-versant Isère moyenne
Références cadastrales : 2014, ZI, 221, 223

Historique

Un moulin appartenant à Jean Batanger (de la paroisse de La Chapelle) est visible sur la mappe sarde de 1732 (parcelle 1932). Sur le premier cadastre français de 1885, le bâtiment est en ruine (section I, feuille 2, parcelle 972). A cette date, il appartient à Benjamin Rellier (fils de Jean Pierre), Eugène Rellier, Grégoire Vincent Rellier, et Théodore Rellier (meunier). Toutefois deux autres moulins appartenant à la famille Reillier ont été construits juste en amont de la ruine (Section I, feuille 2). Le moulin le plus en amont appartient à Benjamin Rellier (parcelle 986) et le moulin aval appartient à Théodore Rellier (parcelle 984).
En 1893, Théodore Rellier s'oppose à la demande de Joseph Marie Santon qui souhaite dériver le ruisseau du Crochet pour augmenter le potentiel de sa scierie (IA73003877). Un rapport d'ingénieur des Ponts et chaussées du 31 juillet 1894, précise que les moulins du ruisseau du Crochet sont en mauvais état (FR.AD073, 83S7).
Le 14 septembre 1921 et le 6 mai 1922, les deux moulins qui sont en partie en ruine (parcelle 984 et parcelle 986) sont vendus par leurs propriétaires Eugène Rellier (feu Théodore) et Jéromine Rellier (feu Benjamin), à Louis Boulicot (feu Pierre) et Eugène Jean Marie Mermin, tous deux menuisiers à Taverny en Seine-et-Oise (FR.AD073, 4Q10793 et 4Q10800). Louis Boulicot construit une scierie à l'emplacement du site. Le 28 janvier 1924, il la revend à Émile Santon (fils de Jean Baptiste) qui l'exploite jusqu'en 1940 (FR.AD073, 3P 1153).
Actuellement, les bâtiments n'existent plus. Ils ont probablement disparu au moment de l'élargissement de la route au bord de laquelle ils se trouvaient.

Période(s) principale(s) : 2e quart 18e siècle (), 4e quart 19e siècle ()
Dates : 1732 (daté par source), 1885 (daté par source)

Description

Les moulins étaient implantés en rive droite du Morel, en aval d'un autre site hydraulique (IA73003868). Ils utilisaient les eaux du Morel et celles du ruisseau du Crochet. Actuellement, les moulins n'existent plus.

Eléments descriptifs

Énergies : énergie hydraulique : produite sur place

Typologies et état de conservation

État de conservation : détruit

Statut, intérêt et protection

L'emplacement des anciens moulins se trouve au bord de la route allant du chef-lieu des Avanchers au hameau du Meiller. Ils faisaient partie d'une succession de sites hydrauliques implantés sur la même dérivation (IA73003868, IA73003870, IA73003871).

Statut de la propriété : propriété privée

Références documentaires

Documents d'archive

- **FR.AD073, C2071, 1732.**
  FR.AD073, C2071, Cadastre de 1728, Les Avanchers, 446, Vue 4, 1732.
  AD Savoie : C2071

- **FR.AD073, 83S7, Les Avanchers, 1863-1900.**
  FR.AD073, 83S7, Service hydraulique. Les Avanchers : Affaires diverses (1884-1906). Usines : scieries Rey (1861-1866), Aspord (1865), Chardin (1865), Dunand (1880), Santon (1880), Aspord (1881), Tournieux (1882), scierie et moulin Simille (Torchet, 1889), scierie et moulin Vibert (Meiller, 1889), fromagerie (Carroz, 1894), scierie Santon (1894), 1863-1900.
  AD Savoie : 83S7

- **FR.AD073, 3P 7331, 1885.**
  FR.AD073, 3P 7331, Premier cadastre français, Les Avanchers, Section I, feuille 2, 1885.
  AD Savoie : 3P 7331

- **FR.AD073, 3P 1153, 1911-1960.**
  FR.AD073, 3P 1153, Matrice cadastrale des propriétés bâties, Avanchers (Les), 1911-1960.
  AD Savoie : 3P 1153

- **FR.AD073, 4Q 10793, 1921.**
  FR.AD073, 4Q 10793, Conservation des Hypothèques de Moûtiers, 1822-1926. Transcription des actes translatifs de propriété d'immeubles. Volume 374. 30 juillet - 25 octobre 1921.
  Article 73.
  AD Savoie : 4Q 10793

- **FR.AD073, 4Q 10800, 1922.**
  FR.AD073, 4Q 10800, Conservation des Hypothèques de Moûtiers, 1822-1926. Transcription des actes translatifs de propriété d'immeubles. Volume 381. 27 avril - 15 mai 1922.
  Article 37.
  AD Savoie : 4Q 10800

- **FR.AD073, 4Q 10815, 1924.**
  FR.AD073, 4Q 10815, Conservation des Hypothèques de Moûtiers, 1822-1926. Transcription des actes translatifs de propriété d'immeubles. Volume 396. 25 janvier - 4 mars 1924.
  Article 5 et article 109.
  AD Savoie : 4Q 10815

Illustrations

Cadastre de 1728, Les Avanchers, 1732, Vue 04 (FR.AD073, C2071). IVR84_20167301839NUCA

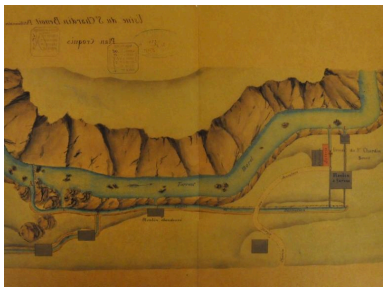

Plan faisant apparaitre lers moulins, 1860 (FR.AD073, 49SPC2). IVR84_20167302408NUCA

Premier cadastre français, Les Avanchers, 1885, Section I, feuille 2 (FR.AD073, 3P 7331). IVR84_20167301838NUCA

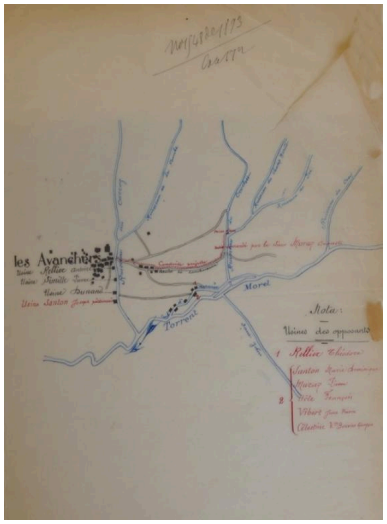

Plan faisant apparaitre le site, 1893 (FR.AD073, 83S7). IVR84_20167301861NUCA

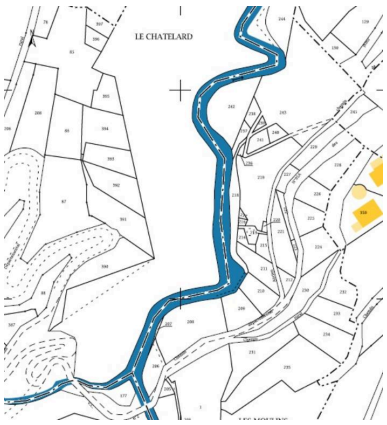

Cadastre actuel, 2015. IVR84_20167301840NUCA

Dossiers liés

Dossiers de synthèse :
Patrimoine hydraulique de la Savoie : présentation de l'étude départementale (IA00141274) Rhône-Alpes, Savoie, Savoie
Oeuvre(s) contenue(s) :
Oeuvre(s) en rapport :
Paysage du bassin-versant de l'Isère moyenne (IA73003620)

Auteur(s) du dossier : Clara Bérelle
Copyright(s) : © Région Rhône-Alpes, Inventaire général du patrimoine culturel ; © Assemblée des Pays de Savoie

Cadastre de 1728, Les Avanchers, 1732, Vue 04 (FR.AD073, C2071).

IVR84_20167301839NUCA
© Archives départementales de la Savoie
reproduction soumise à autorisation du titulaire des droits d'exploitation

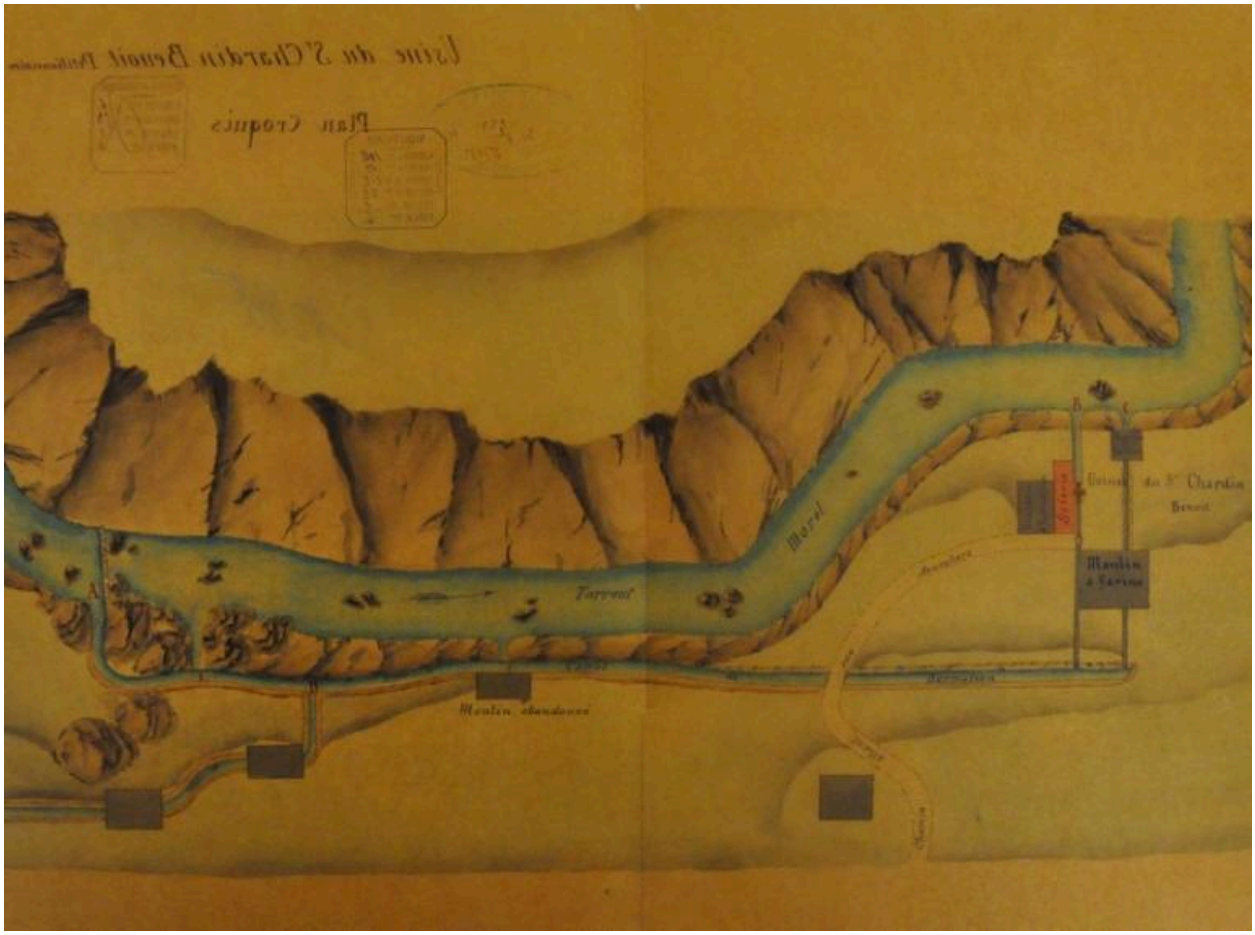

Plan faisant apparaitre lers moulins, 1860 (FR.AD073, 49SPC2).

IVR84_20167302408NUCA
© Archives départementales de la Savoie
reproduction soumise à autorisation du titulaire des droits d'exploitation

Premier cadastre français, Les Avanchers, 1885, Section I, feuille 2 (FR.AD073, 3P 7331).

IVR84_20167301838NUCA
© Archives départementales de la Savoie
reproduction soumise à autorisation du titulaire des droits d'exploitation

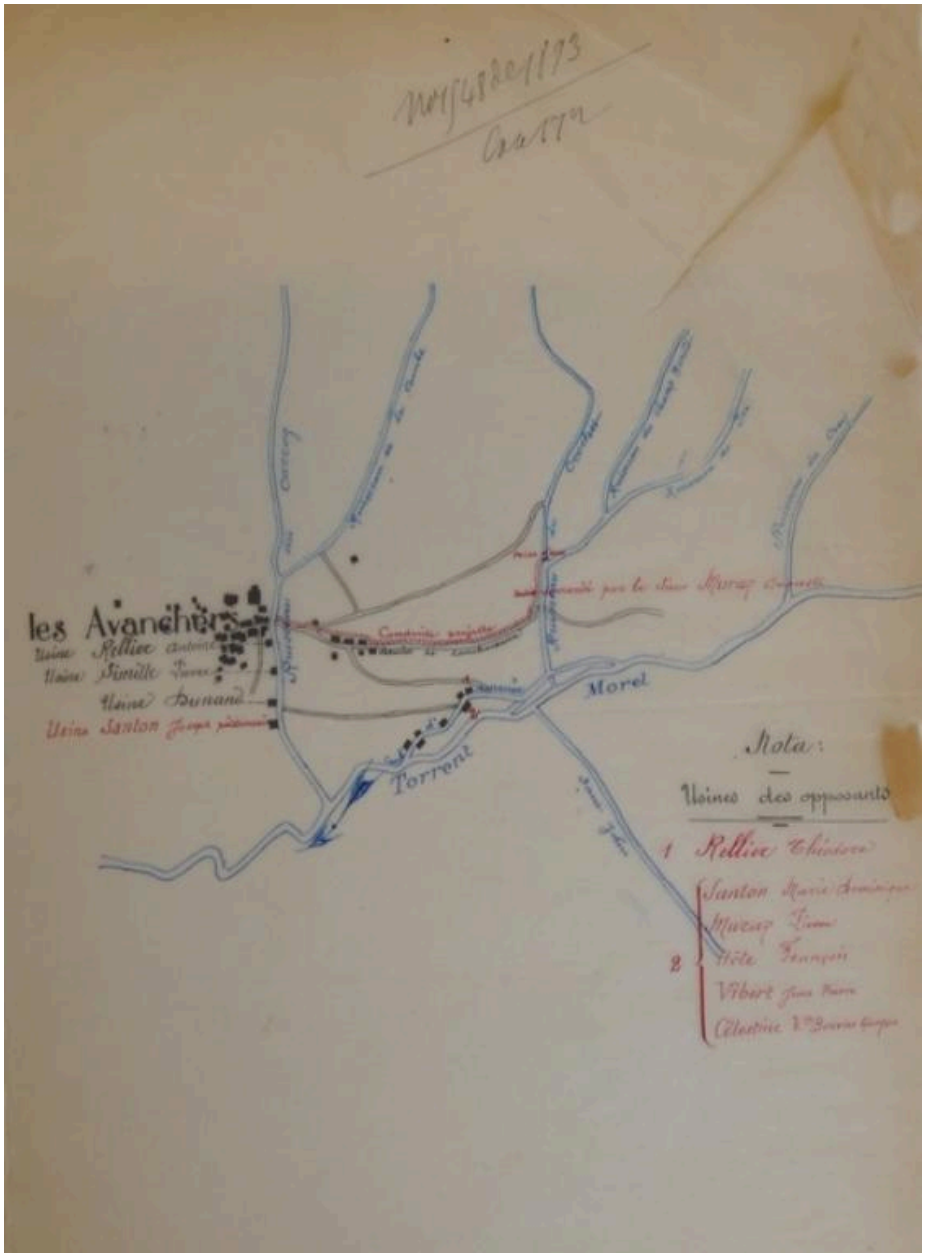

Plan faisant apparaitre le site, 1893 (FR.AD073, 83S7).

IVR84_20167301861NUCA
© Archives départementales de la Savoie
reproduction soumise à autorisation du titulaire des droits d'exploitation

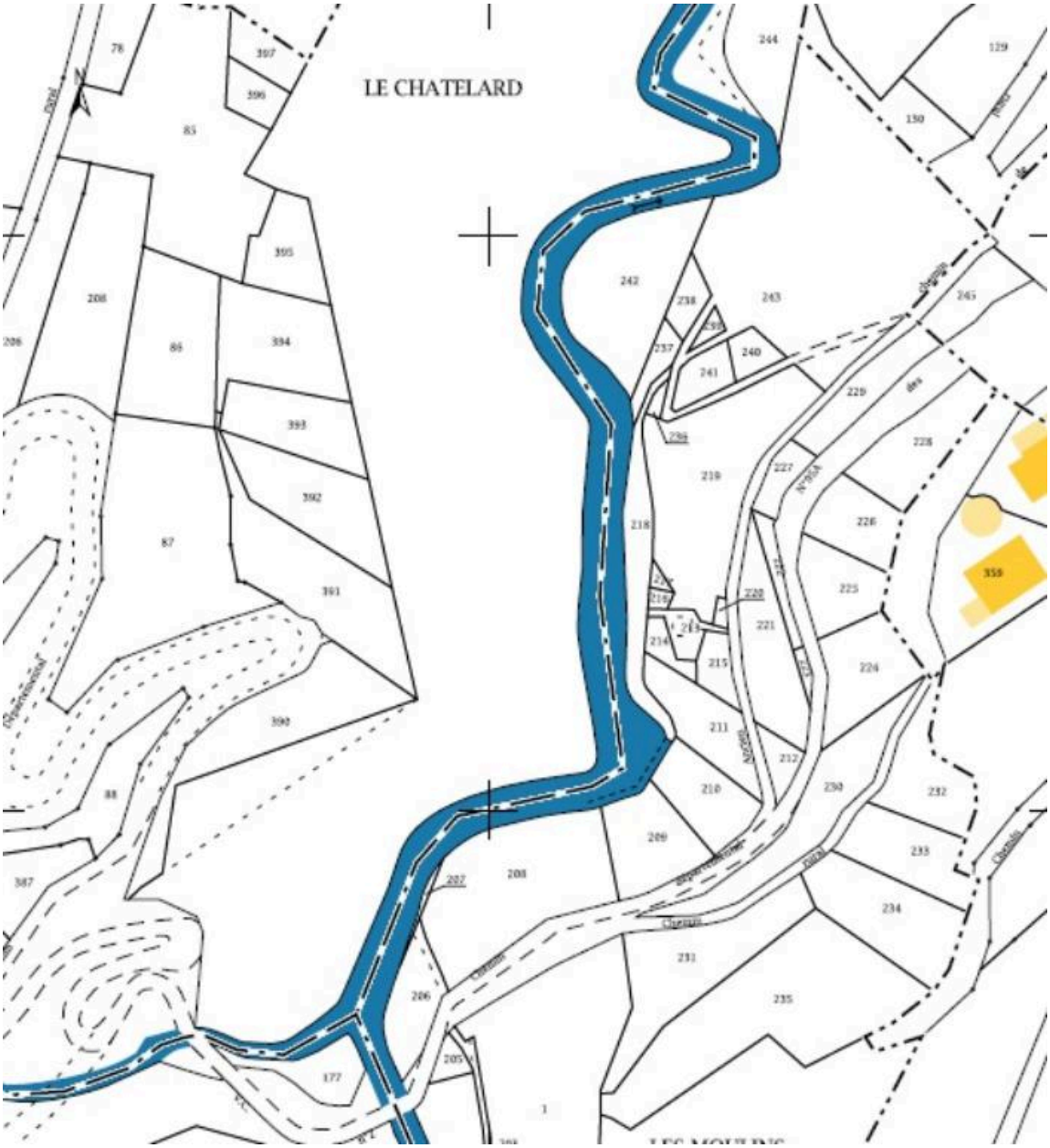

Cadastre actuel, 2015.

IVR84_20167301840NUCA
© Ministère des finances, CIDF, Service du cadastre
reproduction soumise à autorisation du titulaire des droits d'exploitation