Rhône-Alpes, Loire
Montbrison
18 rue Notre-Dame , boulevard Lachèze

Immeuble

Références du dossier

Numéro de dossier : IA42001841
Date de l'enquête initiale : 2007
Date(s) de rédaction : 2011
Cadre de l'étude : inventaire topographique
Degré d'étude : repéré

Désignation

Dénomination : immeuble
Parties constituantes non étudiées : boutique, cour

Compléments de localisation

Milieu d'implantation : en ville
Références cadastrales : 1809. E 790 (partie sud-est) ; 1986, BK, 965

Historique

Cet immeuble se situe sur l'emplacement des dépendances d'une maison canoniale, habitée par le doyen Jean-Guy du Bessey de Contenson de 1759 à 1790 et référencée sous le n° 37 dans l'article de A. Huguet. L'article reprend le descriptif des brefs de vente des biens nationaux de 1791 (parcelle E 790) et précise que l'édifice comprend "deux corps de bâtiments avec une cour, un parterre, un jardin et deux tours (...) le second bâtiment est composé d'une remise, de deux écuries, d'une fenière et de deux caves dont l'une est sous une des tours et l'autre sous les écuries d'une maison du chapitre" (n° 38). Les dépendances, ainsi que la maison, sont vendues en août 1791 à Jean-Georges Sauvade du Perret. Sur ces dépendance un immeuble est construit au milieu du 19e siècle, bordé sur son côté sud par le nouveau boulevard de la Caserne (aujourd´hui boulevard Lachèze), et sur son côté est par la voie publique, créée à partir de 1830 pour faire suite au percement du cloître Notre-Dame en 1822. La cave voûtée est un vestige des dépendances de la maison canoniale. L'immeuble en pierre de taille, bien rythmé, répond à la volonté municipale qui souhaitait que chaque entrée de ville embellisse la cité par une construction de qualité.

Période(s) principale(s) : milieu 19e siècle

Description

L'immeuble montre des façades en pierre de taille de granite ; l'élévation sur la rue Notre-Dame est à huit travées, celle du boulevard Lachèze en compte six.

Eléments descriptifs

Matériau(x) du gros-oeuvre, mise en oeuvre et revêtement : granite ; pierre de taille
Matériau(x) de couverture : tuile plate mécanique
Étage(s) ou vaisseau(x) : sous-sol, rez-de-chaussée, 2 étages carrés, étage en surcroît
Élévations extérieures : élévation à travées
Type(s) de couverture : toit à longs pans ; croupe
Escaliers : escalier intérieur : escalier tournant à retours avec jour, en maçonnerie

Typologies et état de conservation

Typologies : immeuble de type 3: immeuble à deux ou trois corps de bâtiments
État de conservation : bon état

Statut, intérêt et protection

Statut de la propriété : propriété privée

Références documentaires

Documents d'archive

- **AC Montbrison. Série 1D 10 : Registre des délibérations du conseil municipal du 30 avril 1838 au 25**
  AC Montbrison. Série 1D 10 : **Registre des délibérations du conseil municipal du 30 avril 1838 au 25 mai 1840.** Délibération du 28 mars 1839 par laquelle le conseil municipal vote un emprunt de 30 000 francs. (...) l'administration établie en 1830 eut à pourvoir à de nouveau besoins : des réparations à l'église Notre-Dame (...) la construction du pont de Notre-Dame et la percée du cloître sur le boulevard (...).

Documents figurés

- **Plan du cloître Notre-Dame en 1791, détail de la maison canoniale n° 37 avec ses dépendances, le**
  Plan du cloître Notre-Dame en 1791, détail de la maison canoniale n° 37 avec ses dépendances, le mur de fortification et ses tours. Bulletin de la Diana, 1892, t. VI, p. 152

- **Plan parcellaire de la ville de Montbrison... , par Hyacinthe de Boisboissel. 1813-1815.**
  Plan parcellaire de la ville de Montbrison, chef-lieu du département de la Loire. Dédié à Monsieur Silvestre de la Noërie, maire de la dite ville, par Hyacinthe de Boisboissel, ingénieur vérificateur du cadastre. [1813-1815]. Papier, encre, gouache. Ech. 1/1250e. (A. Diana, Montbrison, cote 119 F, document numérisé, original disparu)
  B Diana Montbrison : 119 F

- **Département de la Loire. Arrondissement de Montbrison. Canton de Montbrison. Commune de Montbrison.**
  Département de la Loire. Arrondissement de Montbrison. Canton de Montbrison. Commune de Montbrison. Parcellaire de 1809. Section E dite de la ville. Reboul, géomètre, Montbrison, 1809. Papier, encre brune, lavis bleu. Ech. 1/1250e. (AC Montbrison)

Bibliographie

- **GUIBAUD, Caroline et al. Montbrison, un canton en Forez. 2008 (Images du patrimoine ; 251.)**
  GUIBAUD, Caroline, HARTMANN-NUSSBAUM, Simone, JOURDAN, Geneviève, MONNET, Thierry. **Montbrison, un canton en Forez**. Lyon : Editions Lieux Dits, 2008 (Images du patrimoine ; 251.)
  p. 34

Périodiques

- **POUZOLS, Philippe. Aménagements du cloître Notre-Dame de Montbrison aux XIXe et XXe siècles. In**
  POUZOLS, Philippe. **Aménagements du cloître Notre-Dame de Montbrison aux XIXe et XXe siècles.** In *Bulletin de la Diana.* 1992, t. LIII, n° 4
  p. 181, 189

Illustrations

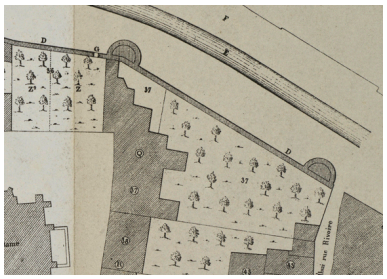

Plan du cloître Notre-Dame en 1791, détail de la maison canoniale n° 37 avec ses dépendances, le mur de fortification et ses tours.
Phot. Eric Dessert, Autr. J. Dulac
IVR82_20114201308NUCA

Plan de la ville de Montbrison vers 1808, détail.
Phot. La Diana, Autr. Hyacinthe de (ingénieur) Boisboissel
IVR82_20114201310NUCA

Extrait du cadastre de 1809, parcelle E 790.
Dess. Simone Hartmann-Nussbaum
IVR82_20114201309NUD

Vue générale, immeuble de gauche.
Phot. Eric Dessert
IVR82_20084200116NUCA

Dossiers liés

Dossiers de synthèse :
Les immeubles de la commune de Montbrison (IA42001306) Rhône-Alpes, Loire, Montbrison
Oeuvre(s) contenue(s) :
Oeuvre(s) en rapport :
Ville de Montbrison (IA42001310) Rhône-Alpes, Loire, Montbrison
Centre d'action sociale puis cinéma Rex (IA42001869) Montbrison, 9 boulevard Lachèze
Immeuble (IA42001871) Rhône-Alpes, Loire, Montbrison, 5-7 rue Notre-Dame , 13 boulevard Lachèze
Immeuble (IA42001872) Rhône-Alpes, Loire, Montbrison, 2 rue Loÿs-Papon , rue Notre-Dame
Maison (IA42001842) Montbrison, 12-14 rue Notre-Dame

Auteur(s) du dossier : Simone Hartmann-Nussbaum
Copyright(s) : © Région Rhône-Alpes, Inventaire général du patrimoine culturel ; © Conseil général de la Loire

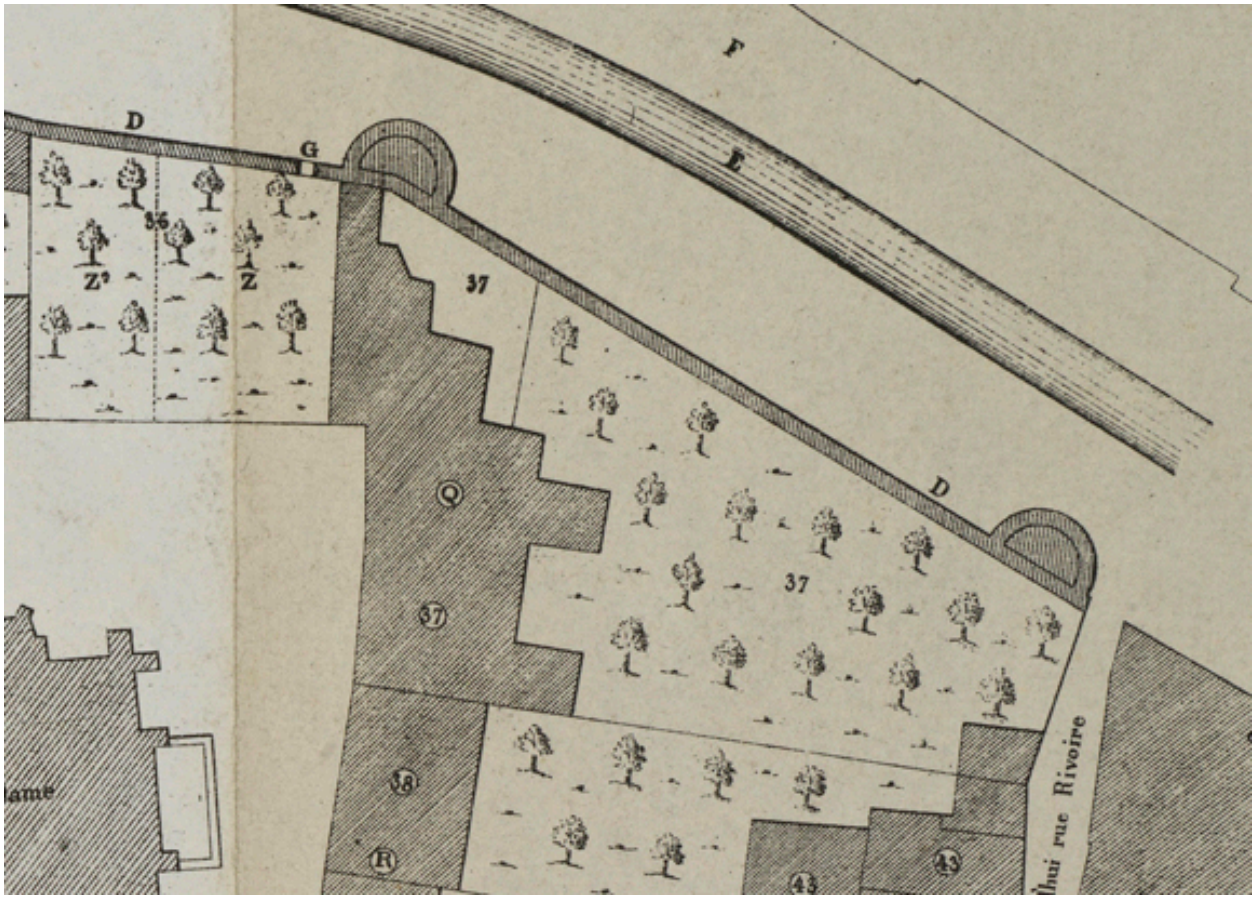

Plan du cloître Notre-Dame en 1791, détail de la maison canoniale n° 37 avec ses dépendances, le mur de fortification et ses tours.

Référence du document reproduit :

- **Bulletin de la Diana, 1892, t. VI, p. 152Dessin imprimé**
  Bulletin de la Diana, 1892, t. VI, p. 152Dessin imprimé
  B Diana Montbrison

IVR82_20114201308NUCA
Auteur de l'illustration : Eric Dessert
Auteur du document reproduit : J. Dulac
© Région Rhône-Alpes, Inventaire général du patrimoine culturel ; © Bibliothèque de la Diana, Montbrison
reproduction soumise à autorisation du titulaire des droits d'exploitation

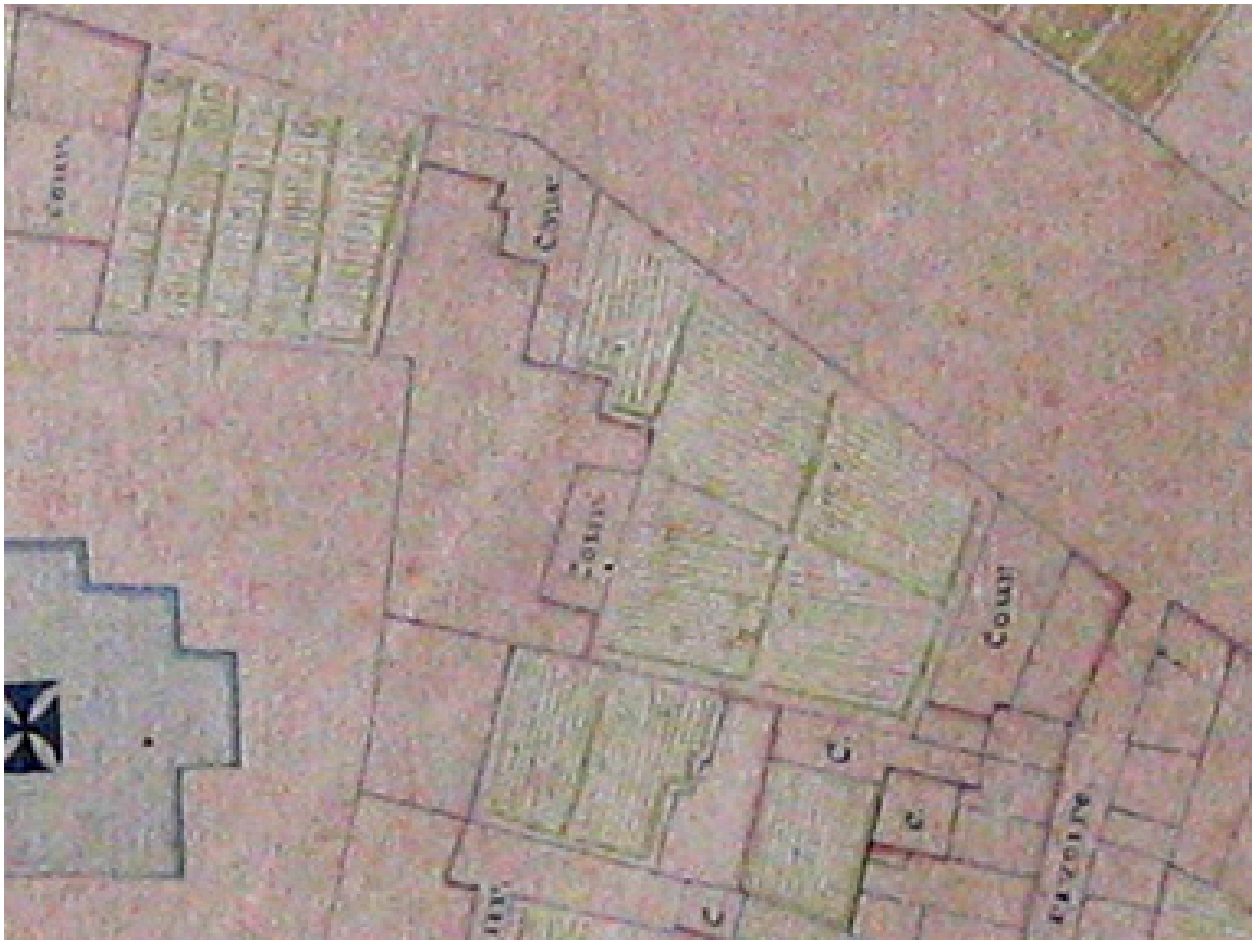

Plan de la ville de Montbrison vers 1808, détail.

IVR82_20114201310NUCA
Auteur de l'illustration : La Diana
Auteur du document reproduit : Hyacinthe de (ingénieur) Boisboissel
© Région Rhône-Alpes, Inventaire général du patrimoine culturel ; © Bibliothèque de la Diana, Montbrison
reproduction soumise à autorisation du titulaire des droits d'exploitation

Extrait du cadastre de 1809, parcelle E 790.

IVR82_20114201309NUD
Auteur de l'illustration : Simone Hartmann-Nussbaum
Technique de relevé : reprise de fond ;
© Région Rhône-Alpes, Inventaire général du patrimoine culturel
reproduction soumise à autorisation du titulaire des droits d'exploitation

Vue générale, immeuble de gauche.

IVR82_20084200116NUCA
Auteur de l'illustration : Eric Dessert
© Région Rhône-Alpes, Inventaire général du patrimoine culturel
reproduction soumise à autorisation du titulaire des droits d'exploitation