Rhône-Alpes, Rhône
Lyon 2e
Confluent
26 quai Rambaud , quai des Célestins

Usine à gaz de Perrache actuellement EDF-GDF

Références du dossier

Numéro de dossier : IA69000007
Date de l'enquête initiale : 1999
Date(s) de rédaction : 1999
Cadre de l'étude : inventaire topographique Inventaire de la Ville de Lyon, enquête thématique régionale Patrimoine industriel
Degré d'étude : étudié

Désignation

Dénomination : usine à gaz
Appellation : usine à gaz de Perrache actuellement EDF-GDF
Parties constituantes non étudiées : conciergerie, entrepôt industriel, cantine, bureau

Compléments de localisation

Milieu d'implantation : en ville
Réseau hydrographique : Saône
Références cadastrales : 1999. BC 72, 73, 74, 75, 76

Historique

Les origines de la Compagnie du Gaz de Lyon remontent à l'année 1833 avec la presqu'île de Perrache comme champ d'exploitation et la construction de l'usine à gaz de Perrache. En fait, M. Jules Renaux ingénieur civil auteur du projet et fondateur de l'entreprise avait déjà obtenu par arrêté préfectoral, l'autorisation d'établir une usine à gaz "à la Quarantaine" dans le local appelé le grand colombier, mais par suite des lenteurs apportées aux négociations relatives à l'achat de cet emplacement qui appartenait aux Hospices Civils de Lyon, des terrains situés à Perrache lui avait été préféré et acquis de la Ville par soumission en date du 19 mars 1833. Cette soumission comportait l'engagement d'élever et de construire dans un délai de six mois une usine pour la fabrication du gaz hydrogène carboné, gaz d'éclairage en quantité suffisante pour le service de 2000 becs de lumière. En 1834, l'usine se compose d'un atelier de distillation, d'un appareil de condensation, d'un appareil épuratoire et de quatre gazomètres télescopiques à cuve d'eau d'une capacité totale de 87000 m3 dont un situé au 32 quai Rambaud à l'angle de la rue Monrochet.
La puissance maximale de fabrication est de 12000m3 de gaz par jour, et les premiers statuts de la "Compagnie d' Eclairage par le gaz de la Ville de Lyon" sont élaborés. En 1836, l'usine à gaz devient Société Anonyme d'Eclairage par le gaz hydrogène pour la ville de Lyon, plus connue sous le nom de gaz de Perrache. Enfin, en 1870, elle devient la Société anonyme du gaz pour la ville de Lyon. Le siège social est localisé quai des Célestins (actuellement siège social des Hospices civiles de Lyon). Le site se développe vers le sud de 1874 à 1876. L'usine comprend alors un bâtiment de distillation en U appelé par la suite l'usine A (voir plan du site). En 1890, l'usine s'étend vers le sud avec la construction de l'usine B, un gazomètre disparaît, il est transformé en cuve des goudrons et des eaux amoniacales. Entre 1904 et 1924, une unité de benzol est installée à l'est du site. La production de gaz pauvre est augmentée, c'est la phase où se développe le traitement des produits dérivés (huiles etc). La période comprise entre 1833 et 1932 correspond à la pleine expansion de ce site. 400 personnes travaillent dans cette usine qui alimente par surpresseurs la station gazométrique de Vaise (9e arrondissement de Lyon). L' arrêt de la distillation du charbon pour produire le gaz de la région lyonnaise remonte au début des années cinquante. En fait, après la Seconde Guerre mondiale, l'usine est nationalisée (1946) et se transforme en station de stockage pour le gaz naturel, elle cesse son activité en 1954. Dans les années 1960, les installations de l'usine sont démolies : on construit le bâtiment administratif actuel. En 1991, on érige un transformateur EDF sur la partie nord

du site. Au 32, quai Rambaud (section 02BC 5, 6) était installé le quatrième gazomètre. Aujourd'hui cette parcelle est occupée par un centre d'accueil de nuit "le train de nuit". Un logement patronal existait au 18 cours Bayard. Il est à noter qu'il reste sur le site de nombreuses cuves à goudron.

Période(s) principale(s) : 2e quart 19e siècle, 4e quart 19e siècle, 3e quart 20e siècle, 4e quart 20e siècle
Dates : 1833 (daté par source), 1890, 1960, 1991
Auteur(s) de l'oeuvre : Jules Renaux (ingénieur, attribution par source)

Description

Actuellement le site comprend une conciergerie, située au n° 28 du quai Rambaud qui se compose d'un bâtiment d'un étage carré avec quatre fenêtres dont une murée et une élévation sur rue aveugle au rez-de-chaussée et un magasin de stockage pour les compteurs et les pièces de rechange qui était à l'origine un centre d'épuration. Il s'agit d'un bâtiment avec un fronton à redent avec une porte en plein cintre à tympan aveugle. L'ancien local de manutention et de stockage des cokes est devenue la cantine du personnel : bâtiment en rez-de-chaussée surélévé percé de trois fenêtres plein cintre avec un oculus dans le pignon correspondant au comble-perdu. Le bâtiment administratif date de la fin des années 1960, est de plan rectangulaire régulier avec une série de fenêtres barlongues alignées, à pare-soleil vertical.
En 1946 (AC Lyon 344w1509), une prise d'eau directe correspondant à une conduite d'aspiration en tôle de 1,50 m de diamètre est installée dans la darse n° 1 reliée à la station de pompage existante "dite de l'avenue Leclerc" en remplacement de puits foncés dans la nappe phréatique dont le débit est presque nul.

Eléments descriptifs

Matériau(x) du gros-oeuvre, mise en oeuvre et revêtement : ciment ; résidu industriel en gros oeuvre
Matériau(x) de couverture : tuile mécanique, verre en couverture
Plan : plan rectangulaire régulier
Étage(s) ou vaisseau(x) : en rez-de-chaussée, rez-de-chaussée surélevé
Type(s) de couverture : terrasse ; toit à longs pans ; shed

Typologies et état de conservation

État de conservation : établissement industriel désaffecté

Statut, intérêt et protection

La carte postale (image n° 03691628NUCB) identifiée aux AMLyon comme usine à gaz de Perrache est certainement l'usine à gaz de Villeurbanne ou de la Mouche.
Quartier Perrache en très forte mutation urbaine.

Statut de la propriété : propriété d'un établissement public

Les origines de la Compagnie du Gaz de Lyon.

Les origines de la Compagnie du Gaz de Lyon remontent à l'année 1833 avec la presqu'île de Perrache comme champ d'exploitation et la construction de l'usine à gaz de Perrache. En fait, M. Jules Renaux ingénieur civil auteur du projet et fondateur de l'entreprise avait déjà obtenu par arrêté préfectoral, l'autorisation d'établir une usine à gaz "à la Quarantaine" dans le local appelé le grand colombier, mais par suite des lenteurs apportées aux négociations relatives à l'achat de cet emplacement qui appartenait aux Hospices Civils de Lyon, des terrains situés à Perrache lui avait été préféré et acquis de la Ville par soumission en date du 19 mars 1833.

Références documentaires

Documents d'archive

- **AD Rhône. Sous-série 5M, dossier n° 318, établissements classés, Cie du gaz de Lyon, usine de**
  AD Rhône. Sous-série 5M, dossier n° 318, **établissements classés, Cie du gaz de Lyon, usine de Perrache avec plan,** 1924

- **AC Lyon. Sans cote. rapport sur le fonctionnement de l'usine de Perrache , mars 1921**
  AC Lyon. Sans cote. **rapport sur le fonctionnement de l'usine de Perrache** , mars 1921

- **AC Lyon; 0326 WP 00012. Traité passé entre la compagnie à gaz de Perrache et le maire de Lyon pour**

AC Lyon; 0326 WP 00012. **Traité passé entre la compagnie à gaz de Perrache et le maire de Lyon pour l'éclairage au gaz de la ville**, 20 janvier 1841

- **AC Lyon. 0326 WP 00037. Dossier relatif à la vente d'une parcelle de terrain, rue d'Alger, acte de**
  AC Lyon. 0326 WP 00037. **Dossier relatif à la vente d'une parcelle de terrain, rue d'Alger, acte de vente par la ville et délibération du conseil municipal**, 1879-1880

- **AC Lyon PC : laboratoire de la Cie du gaz de Lyon**
  AC Lyon 344W/149 dossier n° 635 : permis de construire d'un laboratoire de la Cie du gaz de Lyon crs Bayard, Burel architecte, 1908-1909
  AC Lyon : 344W/149

- **AC Lyon. 1097 WP 104. Fichier sanitaire quai Rambaud 1-31, Cie du gaz de Lyon, usine de Perrache.**
  AC Lyon. 1097 WP 104. Fichier sanitaire quai Rambaud 1-31, **Cie du gaz de Lyon, usine de Perrache. Conciergerie et bascule et avant projet d'installation de manutention mécanique du coke avec plans**, 1913-1914

- **AC Lyon. 1097 WP 104. Fichier sanitaire quai Rambaud 1-31, 29 quai Rambaud. EDF. Construction d'un**
  AC Lyon. 1097 WP 104. Fichier sanitaire quai Rambaud 1-31, **29 quai Rambaud. EDF. Construction d'un bâtiment à usage de magasin général, atelier**, juin 1960

Documents figurés

- **Plan Noëlla année 1842. AC Lyon, 2 S 513**
  Plan Noëlla année 1842. AC Lyon, 2 S 513

- **Plan topographique de la Ville de Lyon et de ses environs / Eugène Rembielinski et Laurent Dignoscyo, 1847**
  Plan topographique de la Ville de Lyon et de ses environs / Eugène Rembielinski et Laurent Dignoscyo, 1847. 1 : 10000. 1 est. : lithogr. ; 65 x 89,9 cm (AC Lyon : 2 S 574)
  AC Lyon : 2 S 574

- **Plan général dressé par G. Fauchet. Compagnie des Chemins de Fer de Paris à Lyon et à la**
  Plan général dressé par G. Fauchet. Compagnie des Chemins de Fer de Paris à Lyon et à la méditerranée, 1858-1859. 1 : 20000

- **Plan de l'usine à gaz de Perrache. 8 janvier 1924. AC Lyon, 923 Wp 163**
  Plan de l'usine à gaz de Perrache. 8 janvier 1924. AC Lyon, 923 Wp 163

- **Les cartes industrielles de France : le Rhône. Société de documentation industrielle, relevé**
  Les cartes industrielles de France : le Rhône. Société de documentation industrielle, relevé effectué par Mr. Saint-Denis géomètre à Lyon, 1 : 10000. 1932. AC Lyon, 2 S 456

- **Plan du quartier de Perrache à l'époque actuelle, d'après le plan au 10 : 1000e établi en 1947 sous**
  Plan du quartier de Perrache à l'époque actuelle, d'après le plan au 10 : 1000e établi en 1947 sous la direction de MM. Gsell et Lapeyre, sans cote

- **Plan A9, Gaz de France : usine de Perrache. C.D. Ville de Lyon, Services Techniques gaz, bureau**
  Plan A9, Gaz de France : usine de Perrache. C.D. Ville de Lyon, Services Techniques gaz, bureau d'études, avenue Thiers Lyon 69006

- **Vue aérienne du quartier Presqu'île Perrache depuis l'est-sud-est. Photogr., [s.n.s.d. vers 1955] (**
  Vue aérienne du quartier Presqu'île Perrache depuis l'est-sud-est. Photogr., [s.n.s.d. vers 1955] (AC Lyon. 0505 WP 021-10)

Bibliographie

- **CHOMEREAU, Aymar. Les archives du groupe Rhône - Poulenc - Gaz. des archives n° 106 , 1979**
  CHOMEREAU, Aymar. **Les archives du groupe Rhône - Poulenc - Gaz.** *des archives n° 106* , 1979
  p. 165-175

- **BAYARD, Françoise., CAYEZ, Pierre., (ss la direction). Histoire de Lyon, des origines à nos jours.**
  BAYARD, Françoise., CAYEZ, Pierre., (ss la direction). **Histoire de Lyon, des origines à nos jours.** Tome II, du XVIe siècle à nos jours, Ed. Horvath, 1990
  p. 256

- **CAYEZ, Pierre. Crises et croissance de l'industrie lyonnaise, 1850-1900. Paris, Editions du**
  CAYEZ, Pierre. **Crises et croissance de l'industrie lyonnaise, 1850-1900.** Paris, Editions du C.N.R.S., 1980
  p. 243 à 249

- **Compagnie du Gaz de Lyon. L'illustration Economique et Financière, numéro spécial : Lyon et le**
  Compagnie du Gaz de Lyon. *L'illustration Economique et Financière*, numéro spécial : Lyon et le Rhône, 1923-1924
  p. 11-14

- **GIRAUD, Jean-Marc. Gaz et Electricité à Lyon (1820-1946) des origines à la nationalisation. Th.**
  GIRAUD, Jean-Marc. **Gaz et Electricité à Lyon (1820-1946) des origines à la nationalisation.** Th. Uni. : Histoire : Lyon II Lumière : 1992. 2 vol
  p.

- **RIVET, F. Le quartier Perrache (1766-1946). Etude d'histoire et de géographie urbaines.**
  RIVET, Félix. **Le quartier Perrache (1766-1946). Etude d'histoire et de géographie urbaines**. Lyon : Audin, 1951. 126 p.-46 f. de pl. : ill., plan dont 1 dépl. ; 24 cm. (Institut des Etudes rhodaniennes de l'Université de Lyon. Mémoires et documents ; 6.)
  p. 108 - 109

- **Site internet du Ministère de l'environnement. BASOL : base de données sur les sites et sols**
  Site internet du Ministère de l'environnement. BASOL : base de données sur les sites et sols pollués appelant une action des pouvoirs publics. Usine à gaz, site n° 69.0114. 2000. Http://basol.environnement.gouv.fr.
  p.

- **Site internet du BRGM. BASIAS : base de données des anciens sites industriels et activités de**
  Site internet du BRGM. BASIAS : base de données des anciens sites industriels et activités de services.
  Usine à gaz, site n° RHA690326. Http://basias.brgm.fr.

- **URS France, Lyon Confluence Etude historique presqu'île Perrache, commandée par Lyon Confluence**
  URS France, Lyon Confluence **Etude historique presqu'île Perrache, commandée par Lyon Confluence** projet n° CF 010245, Lyon 2001
  p. 2-2bis

- **Lyon industriel, Roland Racine, 2014**
  Roland Racine, Lyon industriel, Edition Sutton, Mémoire en images, 2014.
  p. 132-133

Région Rhône-Alpes, SRI, Lyon

Annexe 1

usines à gaz à Lyon

Le monopole des compagnies est abolie en 1897 et la ville est divisée en cinq secteurs alimentés par quatre usines à gaz : Perrache, Vaise, Saint-Fons et Villeurbanne régis par deux compagnies. (G. Gardes, 1988, p. 93)

Illustrations

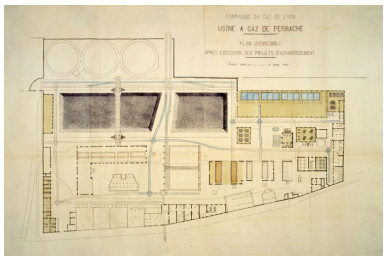

Plan de 1924
Phot. Jacques Gastineau
IVR82_20036901510NUCA

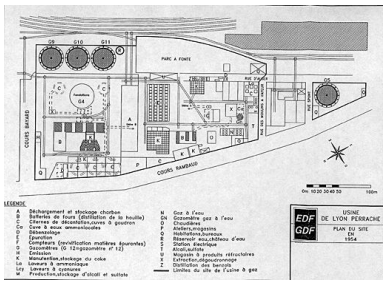

Plan du site, 1954. EDF-GDF Usine de Lyon Perrache
Repro. Nadine Halitim-Dubois, Autr. EDF-GDF (avenue Thiers)
IVR82_20026905084NUCB



Usine à gaz et usine électrique, carte postale [1920] AMLyon
Repro. Jacques Gastineau
IVR82_20036901628NUCB



Vue d'ensemble du site en 1930
Repro. Nadine Halitim-Dubois, Autr. EDF-GDF (avenue Thiers)
IVR82_20026905077NUCB



Pylones à coke (1930)
Repro. Nadine Halitim-Dubois, Autr. EDF-GDF (avenue Thiers)
IVR82_20026905078NUCB



Série de trois gazomètres télescopiques en position haute (1930)
Repro. Nadine Halitim-Dubois, Autr. EDF-GDF (avenue Thiers)
IVR82_20026905079NUCB

quatrième gazomètre en position basse (1930)
Repro. Nadine Halitim-Dubois, Autr. EDF-GDF (avenue Thiers)
IVR82_20026905080NUCB

Pont-roulant de manutention (1930)
Repro. Nadine Halitim-Dubois, Autr. EDF-GDF (avenue Thiers)
IVR82_20026905081NUCB

Grue de déchargement (1930)
Repro. Nadine Halitim-Dubois, Autr. EDF-GDF (avenue Thiers)
IVR82_20026905082NUCB



Manutention des cokes (1930)
Repro. Nadine Halitim-Dubois,
Autr. EDF-GDF (avenue Thiers)
IVR82_20026905083NUCB

Vue aérienne depuis le sud-est.
Photogr., [vers 1955] (AM Lyon)
Repro. Jacques Gastineau
IVR82_20036900325NUC

Vue d'ensemble du site depuis le nord-ouest, rive droite de la Saône
Phot. Eric Dessert
IVR82_20026903042X



Vue sud-est, 4e gazomètre situé à l'angle de la rue du Goulet
Phot. EDF-GDF (avenue Thiers),
Repro. Nadine Halitim-Dubois
IVR82_20036901537NUCB

Vue d'ensemble sud-ouest
Phot. Nadine Halitim-Dubois
IVR82_20006900900NUCA

Vue d'ensemble ouest
Phot. Nadine Halitim-Dubois
IVR82_20006900356NUCA

Entrée principale au
26, quai Rambaud
Phot. Nadine Halitim-Dubois
IVR82_20006900362NUCA

Ancienne manutention, stockage des cokes, actuellement restaurant EDF-GDF
Phot. Nadine Halitim-Dubois
IVR82_20006900360NUCA

Vue générale sud, premier plan : bâtiment administratif
Phot. Nadine Halitim-Dubois
IVR82_20006900353NUCA

Bâtiment administratif, vue est : magasin général, service comptable, approvisionnement
Phot. Nadine Halitim-Dubois
IVR82_20006900361NUCA

Vue sud-ouest, ancien centre d'épuration, actuellement bâtiment de stockage
Phot. Nadine Halitim-Dubois
IVR82_20006900358NUCA

Transformateur EDF, vue nord
Phot. Nadine Halitim-Dubois
IVR82_20006900350NUCA

Cuve rectangulaire de décantation du goudron
Phot. Nadine Halitim-Dubois
IVR82_20006900347NUCA

31 quai Rambaud ancien emplacement du 4e gazomètre, actuellement un refuge de nuit
Phot. Martial Couderette
IVR82_20016900655X

Dossiers liés

Dossiers de synthèse :
Généralités du secteur du Confluent à Lyon (IA69000497) Rhône-Alpes, Rhône, Lyon 2e, Confluent
Oeuvre(s) contenue(s) :
Oeuvre(s) en rapport :
Quai Rambaud (IA69000825) Lyon 2e, Confluent, quai Rambaud
Secteur urbain concerté dit Distribution de la presqu'île Perrache (IA69000815) Rhône-Alpes, Rhône, Lyon 2e, Confluent

Auteur(s) du dossier : Nadine Halitim-Dubois
Copyright(s) : © Région Rhône-Alpes, Inventaire général du patrimoine culturel ; © Ville de Lyon

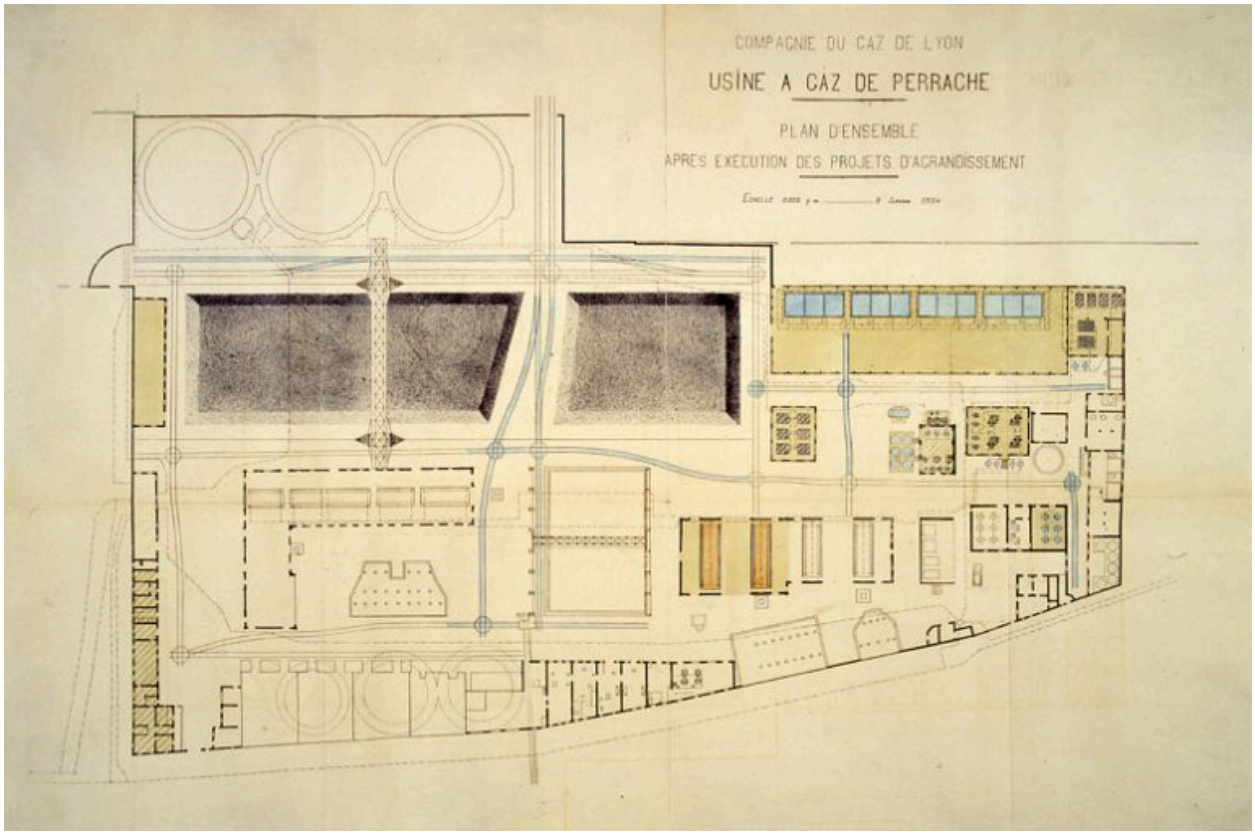

Plan de 1924

IVR82_20036901510NUCA
Auteur de l'illustration : Jacques Gastineau
Date de prise de vue : 1924
© Archives municipales de Lyon ; © Région Rhône-Alpes, Inventaire général du patrimoine culturel ; © Ville de Lyon
reproduction soumise à autorisation du titulaire des droits d'exploitation

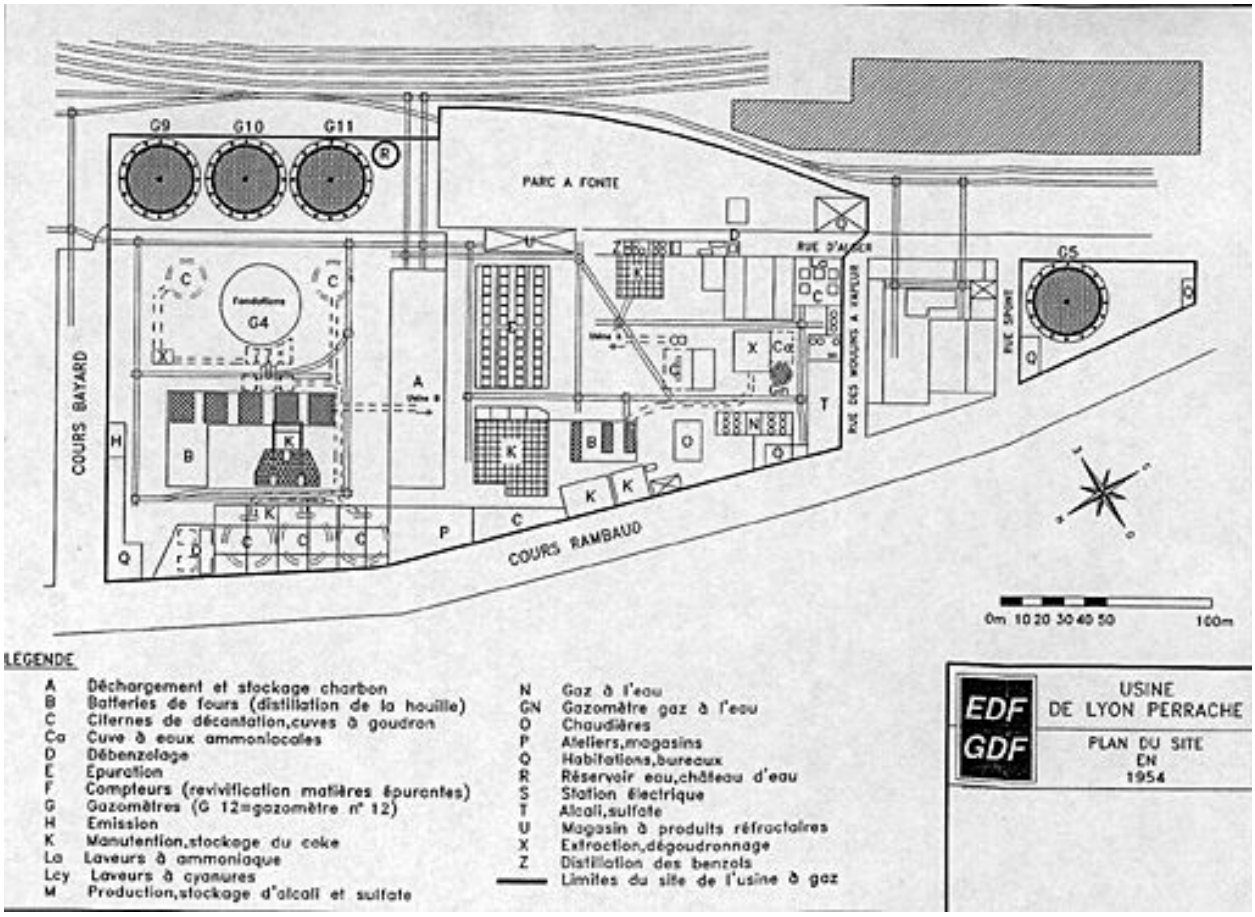

Plan du site, 1954. EDF-GDF Usine de Lyon Perrache

IVR82_20026905084NUCB
Auteur de l'illustration (reproduction) : Nadine Halitim-Dubois
Auteur du document reproduit : EDF-GDF (avenue Thiers)
© Région Rhône-Alpes, Inventaire général du patrimoine culturel ; © Ville de Lyon
reproduction soumise à autorisation du titulaire des droits d'exploitation



Usine à gaz et usine électrique, carte postale [1920] AMLyon

IVR82_20036901628NUCB
Auteur de l'illustration (reproduction) : Jacques Gastineau
© Archives municipales de Lyon ; © Région Rhône-Alpes, Inventaire général du patrimoine culturel ; © Ville de Lyon
reproduction soumise à autorisation du titulaire des droits d'exploitation



Vue d'ensemble du site en 1930

IVR82_20026905077NUCB
Auteur de l'illustration (reproduction) : Nadine Halitim-Dubois
Auteur du document reproduit : EDF-GDF (avenue Thiers)
© Région Rhône-Alpes, Inventaire général du patrimoine culturel ; © Ville de Lyon
reproduction soumise à autorisation du titulaire des droits d'exploitation



Pylones à coke (1930)

IVR82_20026905078NUCB
Auteur de l'illustration (reproduction) : Nadine Halitim-Dubois
Auteur du document reproduit : EDF-GDF (avenue Thiers)
© Région Rhône-Alpes, Inventaire général du patrimoine culturel ; © Ville de Lyon
reproduction soumise à autorisation du titulaire des droits d'exploitation



Série de trois gazomètres télescopiques en position haute (1930)

IVR82_20026905079NUCB
Auteur de l'illustration (reproduction) : Nadine Halitim-Dubois
Auteur du document reproduit : EDF-GDF (avenue Thiers)
© Région Rhône-Alpes, Inventaire général du patrimoine culturel ; © Ville de Lyon
reproduction soumise à autorisation du titulaire des droits d'exploitation

quatrième gazomètre en position basse (1930)

IVR82_20026905080NUCB
Auteur de l'illustration (reproduction) : Nadine Halitim-Dubois
Auteur du document reproduit : EDF-GDF (avenue Thiers)
© Région Rhône-Alpes, Inventaire général du patrimoine culturel ; © Ville de Lyon
reproduction soumise à autorisation du titulaire des droits d'exploitation

USINE A GAZ de PERRACHE. — PONT-ROULANT de MANUTENTION

Pont-roulant de manutention (1930)

IVR82_20026905081NUCB
Auteur de l'illustration (reproduction) : Nadine Halitim-Dubois
Auteur du document reproduit : EDF-GDF (avenue Thiers)
© Région Rhône-Alpes, Inventaire général du patrimoine culturel ; © Ville de Lyon
reproduction soumise à autorisation du titulaire des droits d'exploitation

Grue de déchargement (1930)

IVR82_20026905082NUCB
Auteur de l'illustration (reproduction) : Nadine Halitim-Dubois
Auteur du document reproduit : EDF-GDF (avenue Thiers)
© Région Rhône-Alpes, Inventaire général du patrimoine culturel ; © Ville de Lyon
reproduction soumise à autorisation du titulaire des droits d'exploitation



Manutention des cokes (1930)

IVR82_20026905083NUCB
Auteur de l'illustration (reproduction) : Nadine Halitim-Dubois
Auteur du document reproduit : EDF-GDF (avenue Thiers)
© Région Rhône-Alpes, Inventaire général du patrimoine culturel ; © Ville de Lyon
reproduction soumise à autorisation du titulaire des droits d'exploitation

Vue aérienne depuis le sud-est. Photogr., [vers 1955] (AM Lyon)

IVR82_20036900325NUC
Auteur de l'illustration (reproduction) : Jacques Gastineau
Date de prise de vue : [1955]
© Archives municipales de Lyon ; © Région Rhône-Alpes, Inventaire général du patrimoine culturel ; © Ville de Lyon
reproduction soumise à autorisation du titulaire des droits d'exploitation

Vue d'ensemble du site depuis le nord-ouest, rive droite de la Saône

IVR82_20026903042X
Auteur de l'illustration : Eric Dessert
© Région Rhône-Alpes, Inventaire général du patrimoine culturel ; © Ville de Lyon
reproduction soumise à autorisation du titulaire des droits d'exploitation



Vue sud-est, 4e gazomètre situé à l'angle de la rue du Goulet

IVR82_20036901537NUCB
Auteur de l'illustration : EDF-GDF (avenue Thiers), Auteur de l'illustration (reproduction) : Nadine Halitim-Dubois
© Bibliothèque municipale de Lyon ; © Région Rhône-Alpes, Inventaire général du patrimoine culturel ; © Ville de Lyon
reproduction soumise à autorisation du titulaire des droits d'exploitation

Vue d'ensemble sud-ouest

IVR82_20006900900NUCA
Auteur de l'illustration : Nadine Halitim-Dubois
© Région Rhône-Alpes, Inventaire général du patrimoine culturel ; © Ville de Lyon
reproduction soumise à autorisation du titulaire des droits d'exploitation

Vue d'ensemble ouest

IVR82_20006900356NUCA
Auteur de l'illustration : Nadine Halitim-Dubois
© Région Rhône-Alpes, Inventaire général du patrimoine culturel ; © Ville de Lyon
communication soumise à autorisation, reproduction soumise à autorisation

Entrée principale au 26, quai Rambaud

IVR82_20006900362NUCA
Auteur de l'illustration : Nadine Halitim-Dubois
© Région Rhône-Alpes, Inventaire général du patrimoine culturel ; © Ville de Lyon
communication soumise à autorisation, reproduction soumise à autorisation

Ancienne manutention, stockage des cokes, actuellement restaurant EDF-GDF

IVR82_20006900360NUCA
Auteur de l'illustration : Nadine Halitim-Dubois
© Région Rhône-Alpes, Inventaire général du patrimoine culturel ; © Ville de Lyon
reproduction soumise à autorisation du titulaire des droits d'exploitation

Vue générale sud, premier plan : bâtiment administratif

IVR82_20006900353NUCA
Auteur de l'illustration : Nadine Halitim-Dubois
© Région Rhône-Alpes, Inventaire général du patrimoine culturel ; © Ville de Lyon
communication soumise à autorisation, reproduction soumise à autorisation

Bâtiment administratif, vue est : magasin général, service comptable, approvisionnement

IVR82_20006900361NUCA
Auteur de l'illustration : Nadine Halitim-Dubois
© Région Rhône-Alpes, Inventaire général du patrimoine culturel ; © Ville de Lyon
communication soumise à autorisation, reproduction soumise à autorisation

Vue sud-ouest, ancien centre d'épuration, actuellement bâtiment de stockage

IVR82_20006900358NUCA
Auteur de l'illustration : Nadine Halitim-Dubois
© Région Rhône-Alpes, Inventaire général du patrimoine culturel ; © Ville de Lyon
communication soumise à autorisation, reproduction soumise à autorisation

Transformateur EDF, vue nord

IVR82_20006900350NUCA
Auteur de l'illustration : Nadine Halitim-Dubois
© Région Rhône-Alpes, Inventaire général du patrimoine culturel ; © Ville de Lyon
communication soumise à autorisation, reproduction soumise à autorisation

Cuve rectangulaire de décantation du goudron

IVR82_20006900347NUCA
Auteur de l'illustration : Nadine Halitim-Dubois
© Région Rhône-Alpes, Inventaire général du patrimoine culturel ; © Ville de Lyon
communication soumise à autorisation, reproduction soumise à autorisation

31 quai Rambaud ancien emplacement du 4e gazomètre, actuellement un refuge de nuit

IVR82_20016900655X
Auteur de l'illustration : Martial Couderette
© Région Rhône-Alpes, Inventaire général du patrimoine culturel ; © Ville de Lyon
communication soumise à autorisation, reproduction soumise à autorisation