Rhône-Alpes, Savoie
Saint-Genix-sur-Guiers
Montdragon
Montdragon

Moulin de Montdragon dit moulin Giroud

Références du dossier

Numéro de dossier : IA73002606
Date de l'enquête initiale : 2009
Date(s) de rédaction : 2010
Cadre de l'étude : patrimoine industriel Patrimoine hydraulique des Pays de Savoie
Degré d'étude : monographié

Désignation

Dénomination : moulin
Parties constituantes non étudiées : atelier de fabrication, logement patronal

Compléments de localisation

Milieu d'implantation : en village
Réseau hydrographique : Ruisseau du Truison
Références cadastrales : 2007. A 188, 194

Historique

La mappe sarde de 1732 présente un battoir, propriété de Sigismond Garnerin. L'artifice dispose d'un règlement d'eau en 1884 pour la prise d'eau sur le ruisseau du Truison afin d'actionner un moulin. En 1914, l´artifice est exploité par Charles Revel. En 1936, le bâtiment est agrandi et équipé d'un turbine Dumont de type Francis. Le moulin cesse son activité en 1977. Emile et Pierre Giroud sont les derniers exploitants du moulin. Le moulin fournissait de la farine pour les boulangeries avec le système d'échange entre céréaliers et boulangers, et de la farine pour le bétail.

Période(s) principale(s) : 2e quart 18e siècle, 2e quart 20e siècle

Description

Le site se compose de deux bâtiments : le moulin et le logement. Le moulin est de plan en L sur quatre niveaux : un rez-de-chaussée, deux étages et un étage de comble. Le bâtiment est constitué d'un noyau ancien, avec un rez-de-chaussée et deux étages, en pierre maçonné au sud-ouest. La toiture est à longs pans en tuiles mécaniques. C'est à partir de cet élément que le moulin a été agrandi, en 1937, avec une extension sur l'ouest (agrandissement des espaces dédiés au travail du grain) et au nord (extension pour des silos de stockage). Dans cette nouvelle configuration, le moulin exploite quatre niveaux avec un espace de bluterie, de broyage et de mélange. Actuellement, le moulin dispose toujours de cette distribution. Le bâtiment contient encore des machines notamment des broyeuses (Etablissement Ph. Lafon - Tours ; Ateliers de construction & Fonderie Camus Frères - Tonnerre ; G. Daverio - Zurich). L'aspirateur a été démonté. L´espace consacré aux silos, au nord, est construit en béton. Il a été démantelé de ces compartiments. Initialement, le moulin utilisait la force motrice de l'eau via un canal de dérivation des eaux du ruisseau du Truison. L'eau actionnait une roue jusqu'en 1936 puis une turbine Dumont de type Francis. La turbine produisait de l'énergie électrique pour les installations. Actuellement, le canal est bouché. Sur la façade sud-ouest, un appentis est construit pour accueillir un moteur diesel (aujourd´hui disparu) pour compenser l'étiage du ruisseau du Truison. Le logement est situé au sud. Il s´agit d´un bâtiment de plan en L sur deux niveaux avec un rez-de-chaussée et un étage. Le toit est à longs pans en tuiles plates.

Eléments descriptifs

Matériau(x) du gros-oeuvre, mise en oeuvre et revêtement : pierre ; béton ; brique ; parpaing de béton
Matériau(x) de couverture : tuile mécanique, tuile plate
Plan : plan carré régulier
Étage(s) ou vaisseau(x) : rez-de-chaussée, 2 étages carrés, étage de comble
Type(s) de couverture : toit à longs pans ; appentis
Énergies : énergie hydraulique

Typologies et état de conservation

État de conservation : désaffecté

Statut, intérêt et protection

Statut de la propriété : propriété privée

Références documentaires

Documents figurés

- **Cadastre actuel de 2007**
  Cadastre actuel, consulté en 2007 (Accès internet : <URL : https://www.cadastre.gouv.fr/scpc/rechercherPlan.do#)

Bibliographie

- **PAILLARD Philippe (dir.), Histoire des communes savoyardes : Chambéry, T.1, 1982.**
  PAILLARD, Philippe (dir.). *Histoire des communes savoyardes. Tome 1 : Chambéry et ses environs. Le Petit Bugey*, Roanne Le Coteau : éditions Horvath, 1982.
  p. 367

Illustrations

Cadastre de 1732. Cadastre de 1728 AD Savoie. C 3972
Phot. Yannick Milleret
IVR82_20107300568NUCA

Premier cadastre français, 1914. Cadastre de 1914 AD Savoie. 3P 7236
Phot. Yannick Milleret
IVR82_20107300569NUCA

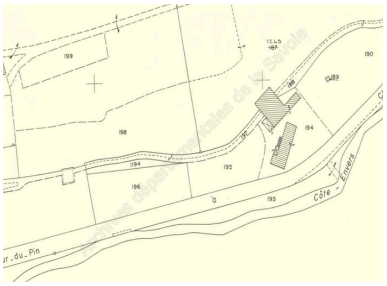

Cadastre rénové, 1975-1988. Cadastre de 1975-1988 AD Savoie. 3P 7237
Phot. Yannick Milleret
IVR82_20107300570NUCA

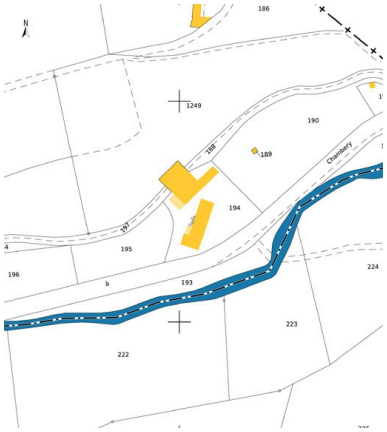

Cadastre actuel, 2007
Phot. Yannick Milleret
IVR82_20107300571NUCA

Vue générale du moulin,
façade sud-ouest
Phot. Yannick Milleret
IVR82_20107300572NUCA

Vue de l'espace de
stockage, façade nord-est
Phot. Yannick Milleret
IVR82_20107300573NUCA

Vue de la façade nord-est
Phot. Yannick Milleret
IVR82_20107300574NUCA

Dossiers liés

Dossiers de synthèse :
Patrimoine hydraulique de la Savoie : présentation de l'étude départementale (IA00141274) Rhône-Alpes, Savoie, Savoie
Oeuvre(s) contenue(s) :
Oeuvre(s) en rapport :
Paysage du bassin-versant du Guiers (IA73002678) Rhône-Alpes, Savoie, La Bridoire

Auteur(s) du dossier : Yannick Milleret
Copyright(s) : © Région Rhône-Alpes, Inventaire général du patrimoine culturel ; © Assemblée des Pays de Savoie

Cadastre de 1732. Cadastre de 1728 AD Savoie. C 3972

Référence du document reproduit :

- **Cadastre de 1732Cadastre de 1728**
  Cadastre de 1732Cadastre de 1728
  AD Savoie : C 3972

IVR82_20107300568NUCA
Auteur de l'illustration : Yannick Milleret
© Région Rhône-Alpes, Inventaire général du patrimoine culturel ; © Assemblée des Pays de Savoie
reproduction soumise à autorisation du titulaire des droits d'exploitation

Premier cadastre français, 1914. Cadastre de 1914 AD Savoie. 3P 7236

Référence du document reproduit :

- **Premier cadastre françaisCadastre de 1914**
  Premier cadastre françaisCadastre de 1914
  AD Savoie : 3P 7236

IVR82_20107300569NUCA
Auteur de l'illustration : Yannick Milleret
© Région Rhône-Alpes, Inventaire général du patrimoine culturel ; © Assemblée des Pays de Savoie
reproduction soumise à autorisation du titulaire des droits d'exploitation

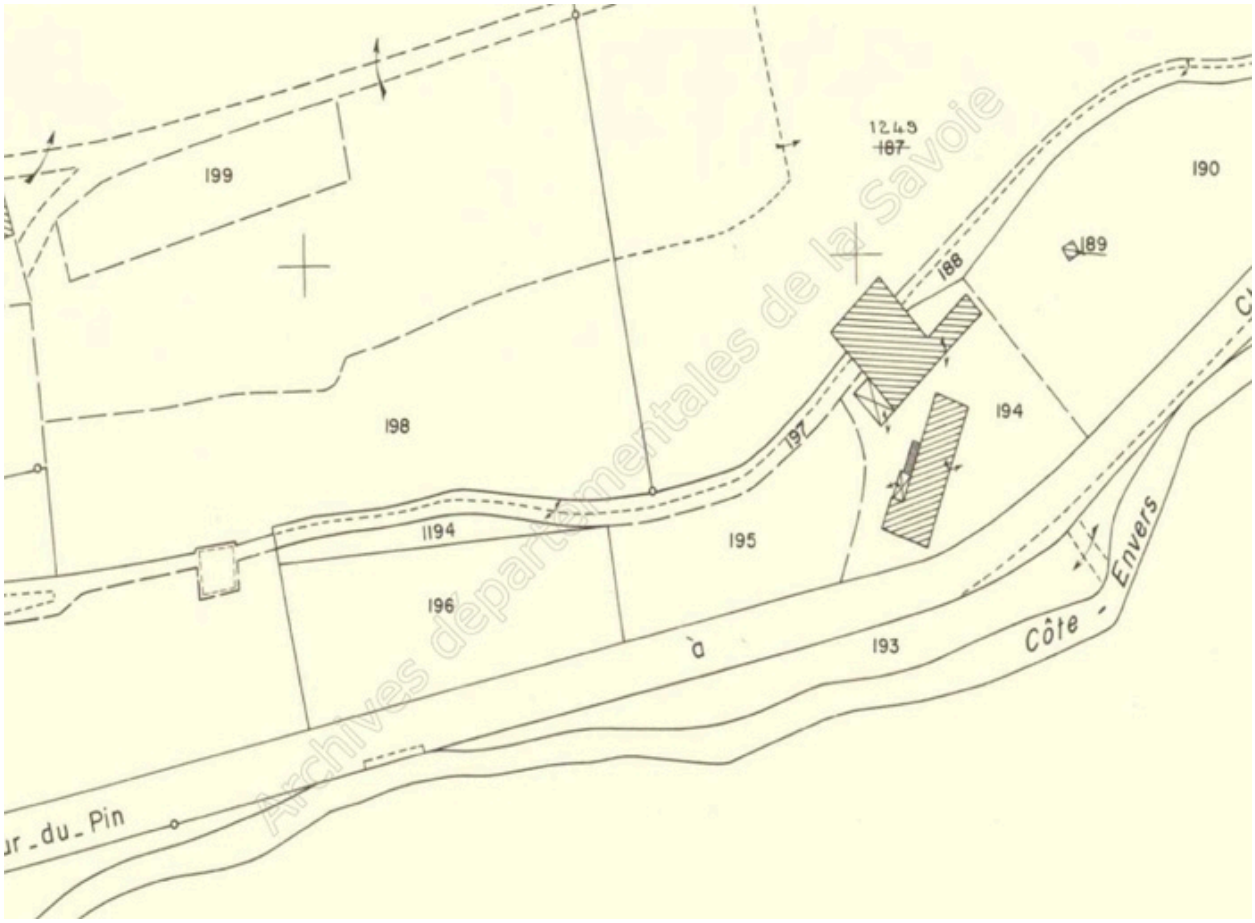

Cadastre rénové, 1975-1988. Cadastre de 1975-1988 AD Savoie. 3P 7237

Référence du document reproduit :

- **Cadastre rénovéCadastre de 1975-1988**
  Cadastre rénovéCadastre de 1975-1988
  AD Savoie : 3P 7237

IVR82_20107300570NUCA
Auteur de l'illustration : Yannick Milleret
© Région Rhône-Alpes, Inventaire général du patrimoine culturel ; © Assemblée des Pays de Savoie
reproduction soumise à autorisation du titulaire des droits d'exploitation

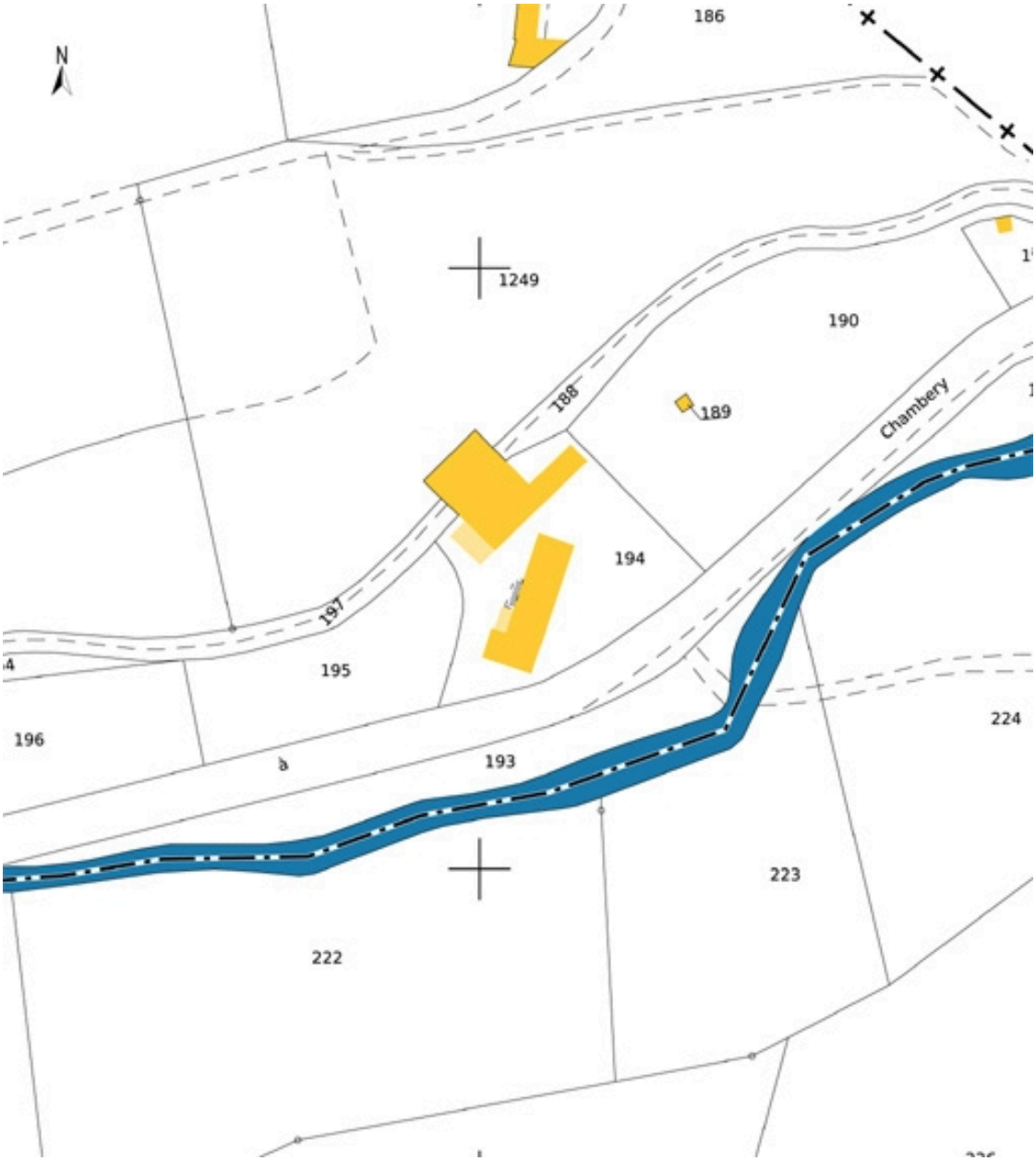

Cadastre actuel, 2007

Référence du document reproduit :

- **Cadastre actuel de 2007**
  Cadastre actuel, consulté en 2007 (Accès internet : <URL : https://www.cadastre.gouv.fr/scpc/rechercherPlan.do#)

IVR82_20107300571NUCA
Auteur de l'illustration : Yannick Milleret
© Région Rhône-Alpes, Inventaire général du patrimoine culturel ; © Assemblée des Pays de Savoie
reproduction soumise à autorisation du titulaire des droits d'exploitation

Vue générale du moulin, façade sud-ouest

IVR82_20107300572NUCA
Auteur de l'illustration : Yannick Milleret
© Région Rhône-Alpes, Inventaire général du patrimoine culturel ; © Assemblée des Pays de Savoie
reproduction soumise à autorisation du titulaire des droits d'exploitation

Vue de l'espace de stockage, façade nord-est

IVR82_20107300573NUCA
Auteur de l'illustration : Yannick Milleret
© Région Rhône-Alpes, Inventaire général du patrimoine culturel ; © Assemblée des Pays de Savoie
reproduction soumise à autorisation du titulaire des droits d'exploitation

Vue de la façade nord-est

IVR82_20107300574NUCA
Auteur de l'illustration : Yannick Milleret
© Région Rhône-Alpes, Inventaire général du patrimoine culturel ; © Assemblée des Pays de Savoie
reproduction soumise à autorisation du titulaire des droits d'exploitation