Rhône-Alpes, Savoie
Bellecombe-en-Bauges
Les Teppes

Scierie Mugnier actuellement espace de visite de la scie à grand cadre de Bellecombe

Références du dossier

Numéro de dossier : IA73002838
Date de l'enquête initiale : 2013
Date(s) de rédaction : 2013
Cadre de l'étude : enquête thématique départementale Patrimoine hydraulique des Pays de Savoie
Degré d'étude : recensé

Désignation

Dénomination : scierie

Compléments de localisation

Milieu d'implantation : isolé
Réseau hydrographique : Nant de Bellecombe ; bassin-versant du Chéran
Références cadastrales : 2014, D, 991

Historique

La scierie aurait été construite en 1845 par Alphonse Martin. Elle devient la propriété de François Mugnier en 1846 (FR.AD073, 81S14). En 1860, ses fils (François, Jean Louis et Julien) demandent l'autorisation de la maintenir en activité. L'autorisation préfectorale est accordée le 15 avril 1865. La scierie Mugnier est visible sur le premier cadastre français de 1878 (section D, feuille 8, parcelle 1207). En 1893, la scierie appartient pour les 2/3 à François Mugnier et pour 1/3 aux héritiers de Jean Louis Mugnier représenté par sa veuve Véronique Mugnier. Le 15 avril 1895, François Mugnier demande l'autorisation de reconstruire la scierie qui est en très mauvais état. Il souhaite conserver la prise d'eau d'origine mais déplacer le bâtiment plus en aval afin d'augmenter la force motrice. Finalement, l'autorisation préfectorale ne s'avère pas utile car la dérivation a déjà été accordée en 1865. La scierie est reconstruite plus en aval à proximité du pont. Au cours de la Première Guerre mondiale, elle est réquisitionnée par le Génie. Le dernier exploitant, Albert Mugnier, l'utilise jusqu'en 1965. A partir de 1986, des travaux de restauration sont entrepris sur le bâtiment. En 1990, l'association des Amis du Patrimoine de Bellecombe voit le jour. En 1996, la scierie est remise en eau. Elle est actuellement un espace de découverte et de démonstration pour le grand public. Tous les deux ans, elle fait l'objet d'une manifestation festive organisée par l'association des Amis du Patrimoine de Bellecombe.

Période(s) principale(s) : 2e quart 19e siècle (), 4e quart 19e siècle ()
Dates : 1838 (daté par source), 1895 (daté par source)

Description

La scierie est située en rive gauche du nant de Bellecombe en amont de la scierie Beccu et consorts (IA73002834).
A l'origine, la prise d'eau se faisait par un barrage volant en pierres sèches, à 44 mètres en amont de la scierie.
La première scierie Mugnier disposait d'une chute de 5 mètres et sa roue était installée dans un puits de 2,50 mètres de profondeur. Dans les années 1890, la nouvelle scierie est équipée d'une roue verticale à augets. La scierie construite dans la pente, présente un plan rectangulaire sur deux niveaux : un sous-sol et un rez-de-chaussée. Elle est construite sur une base de pierre supportant une structure en bois et en planches. Elle est couverte d'un toit à longs pans en ardoise. La scierie est équipée d'une turbine rénovée en 2011. Tous les organes de transmission sont visibles au sous-sol. Le rez-de-chaussée

abrite la scie à grand cadre et une scie circulaire. On note la présence d'un petit espace fermé appelé "chambrette". Des panneaux présentent l'historique de la scierie et sa restauration.

Eléments descriptifs

Matériau(x) du gros-oeuvre, mise en oeuvre et revêtement : pierre ; bois essentage de planches
Matériau(x) de couverture : ardoise
Plan : plan rectangulaire régulier
Étage(s) ou vaisseau(x) : sous-sol, rez-de-chaussée
Couvrements :
Type(s) de couverture : toit à longs pans
Énergies : énergie hydraulique

Typologies et état de conservation

État de conservation : restauré, bon état

Statut, intérêt et protection

Il s'agit de la dernière scie à grand cadre des Bauges en état de fonctionnement. A proximité de la scierie, il existait trois autres scieries (IA73002837, IA73002834, IA73002835). La scierie fait l'objet de valorisations pour le grand public.

Sites de protection : parc naturel régional
Statut de la propriété : propriété de la commune

Références documentaires

Documents d'archive

- **FR.AD073, 81S14, Bellecombe-en-Bauges, 1860-1891.**
  FR.AD073, 81S14, Service hydraulique. Bellecombe-en-Bauges, Police des cours d'eau (1870-1891) ; scieries Mugnier, Poncier, David, Gonthier Collet, Bellon, Bouvier, Brunier, Richard, de la Scaleta, moulin Bouvier (1860-1889), 1860-1891.
  AD Savoie : 81S14

- **FR.AD073, 45SPC2, Bellecombe-en-Bauges, 1864-1897.**
  FR.AD073, 45SPC2, Ponts et chaussées, service hydraulique, Bellecombe-en-Bauges : scieries Richard, Mugnier, Collet, Poncier, Gonthier, Bellon, David (1864-1865), Fissore de la Scaletta (ruisseau de Détrier, 1876), Mugnier, Dussolier, Beccu, Berthoud, Bouvier (1892-1897) ; moulins Bouvier, Bourgeois (1864-1896), 1864-1897.
  AD Savoie : 45SPC2

- **FR.AD073, 3P 7037, 1878.**
  FR.AD073, 3P 7037, Premier cadastre français, Bellecombe-en-Bauges, Section D, feuille 8, 1878.
  AD Savoie : 3P 7037

- **FR.AD073, 3P 7038, 1960.**
  FR.AD073, 3P 7038, Cadastre rénové, Bellecombe-en-Bauges, Section D, feuille 8, 1960.
  AD Savoie : 3P 7038

- **FR.AD073, J1706, Bellecombe-en-Bauges, 1999.**
  FR.AD073, J1706, Inventaire des moulins de Savoie. Association des amis des moulins savoyards. Nicole Gotteland, Louis Crabières, commune Bellecombe-en-Bauges, 1999.
  AD Savoie : J1706

Bibliographie

- **La scie à grand cadre de Bellecombe, 1987.**
  G.Becu, D.Becu, P.Haudeville, M.Meunier, B.Meunier, *La scie à grand cadre de Bellecombe*, 1987.

- **Amis du patrimoine de Bellecombe en Bauges, A la découverte de la scierie à grand cadre de Bellecombe en Bauges, 2013.**
  Amis du patrimoine de Bellecombe en Bauges, *A la découverte de la scierie à grand cadre de Bellecombe en Bauges*, Parc naturel régional du massif des Bauges, 2013.

Illustrations

Plan faisant apparaitre la scierie Mugnier, vers 1860 (FR.AD073, 45SPC2). IVR84_20177300893NUCA

Plan du site, 1865 (FR.AD073, 81S14). IVR84_20167301814NUCA

Premier cadastre français, Bellecombe-en-Bauges, 1878 Section D, feuille 8 (FR.AD073, 3P 7037). IVR82_20137301839NUCA

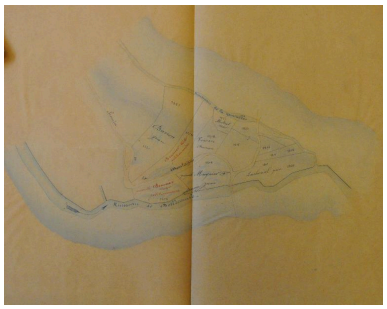

Plan accompagnant une plainte de Victor Brunier contre la scierie Mugnier, 1885. IVR82_20137301840NUCA

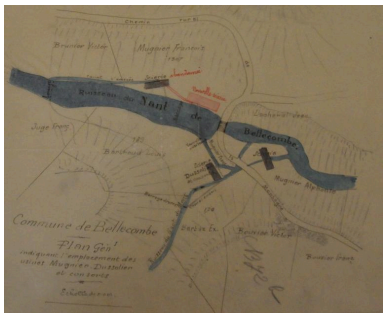

Plan accompagnant la demande de déplacement de la scierie, 1895 (FR.AD073, 45SPC2). IVR84_20177300922NUCA

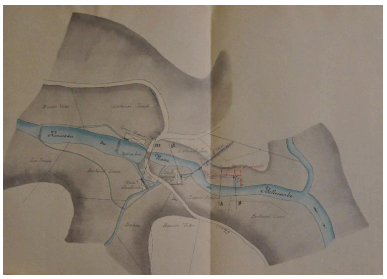

Plan faisant apparaître la scierie Mugnier, 1897 (FR.AD073, 45SPC2). IVR82_20137301841NUCA

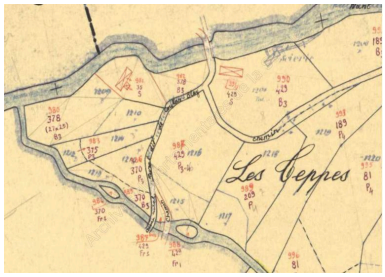

Cadastre rénové, Bellecombe-en-Bauges, 1960 Section D, feuille 8 (FR.AD073, 3P 7038). IVR82_20137301842NUCA

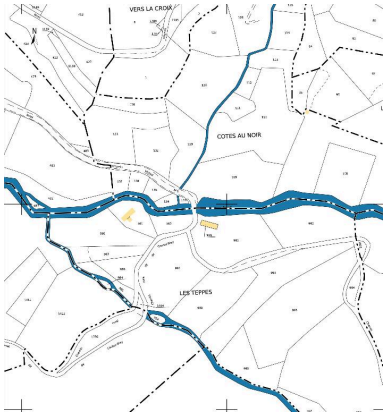

Cadastre actuel, 2011. IVR82_20137302514NUCA

Vue générale de la scierie. Phot. Clara Bérelle IVR82_20137301844NUCA

Vue du pignon ouest de la scierie.
Phot. Clara Bérelle
IVR82_20137301845NUCA

Vue de la prise d'eau.
Phot. Clara Bérelle
IVR82_20137301846NUCA

Vue du chenal d'amenée.
Phot. Clara Bérelle
IVR82_20137301847NUCA

Vue de la turbine.
Phot. Clara Bérelle
IVR82_20137301848NUCA

Vue de la turbine en mouvement.
Phot. Jéremy Varoquier
IVR82_20137301849NUCA

Vue des organes de transmission.
Phot. Clara Bérelle
IVR82_20137301850NUCA

Vue de la scie à grand cadre.
Phot. Clara Bérelle
IVR82_20137301851NUCA

Détail de la scie à grand cadre.
Phot. Clara Bérelle
IVR82_20137301852NUCA

Dossiers liés

Dossiers de synthèse :
Patrimoine hydraulique de la Savoie : présentation de l'étude départementale (IA00141274) Rhône-Alpes, Savoie, Savoie

Oeuvre(s) contenue(s) :
Oeuvre(s) en rapport :
Paysage du bassin-versant du Chéran (IA73002793) Rhône-Alpes, Savoie, Le Châtelard

Auteur(s) du dossier : Clara Bérelle
Copyright(s) : © Région Rhône-Alpes, Inventaire général du patrimoine culturel ; © Assemblée des Pays de Savoie

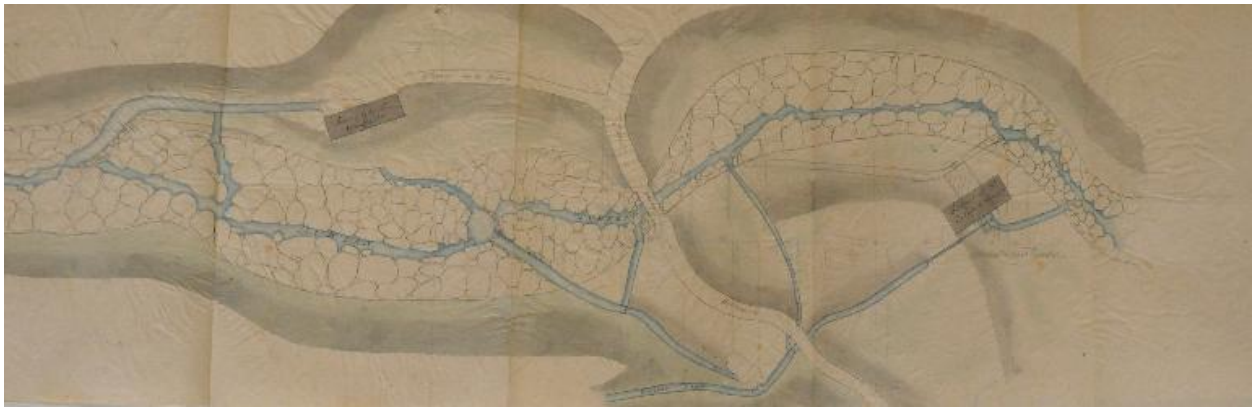

Plan faisant apparaitre la scierie Mugnier, vers 1860 (FR.AD073, 45SPC2).

IVR84_20177300893NUCA
© Archives départementales de la Savoie
reproduction soumise à autorisation du titulaire des droits d'exploitation

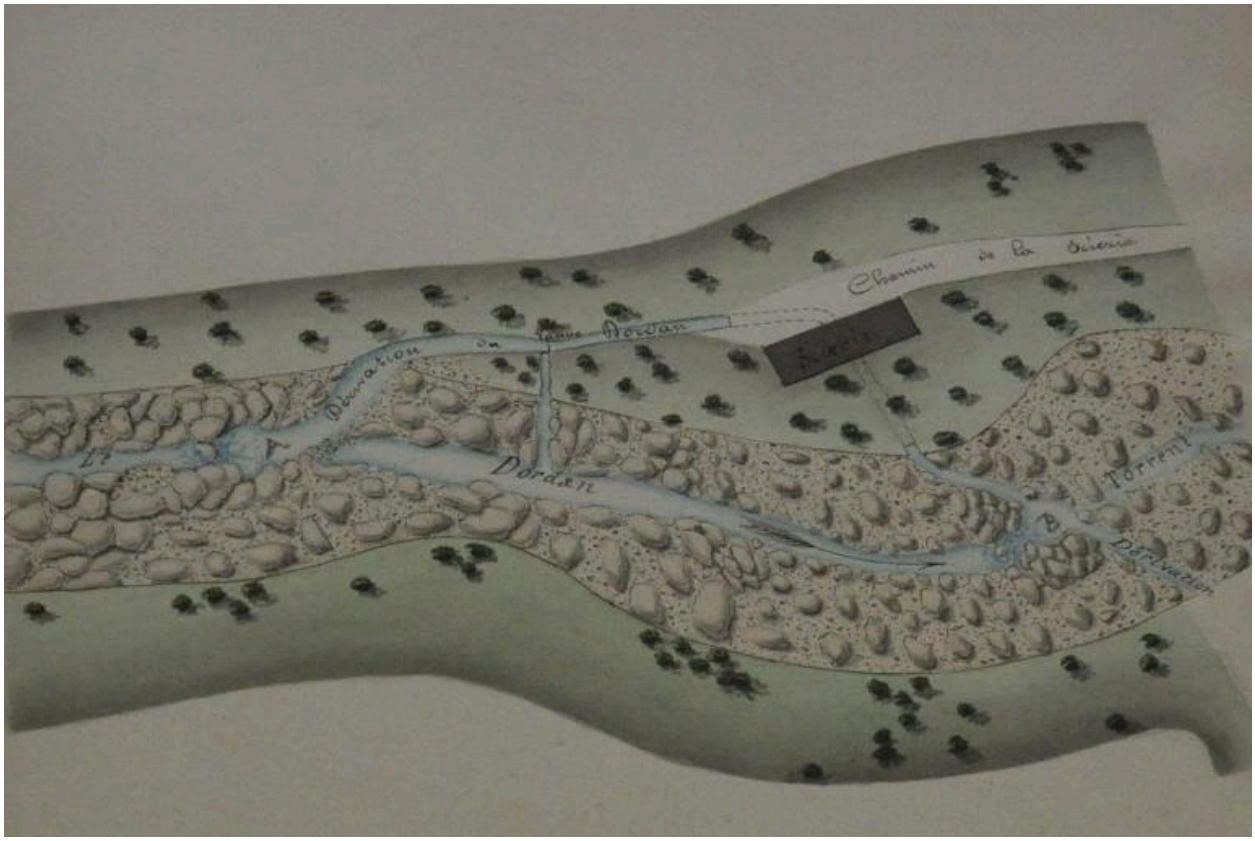

Plan du site, 1865 (FR.AD073, 81S14).

IVR84_20167301814NUCA
© Archives départementales de la Savoie
reproduction soumise à autorisation du titulaire des droits d'exploitation

Premier cadastre français, Bellecombe-en-Bauges, 1878 Section D, feuille 8 (FR.AD073, 3P 7037).

IVR82_20137301839NUCA
© Archives départementales de la Savoie
reproduction soumise à autorisation du titulaire des droits d'exploitation

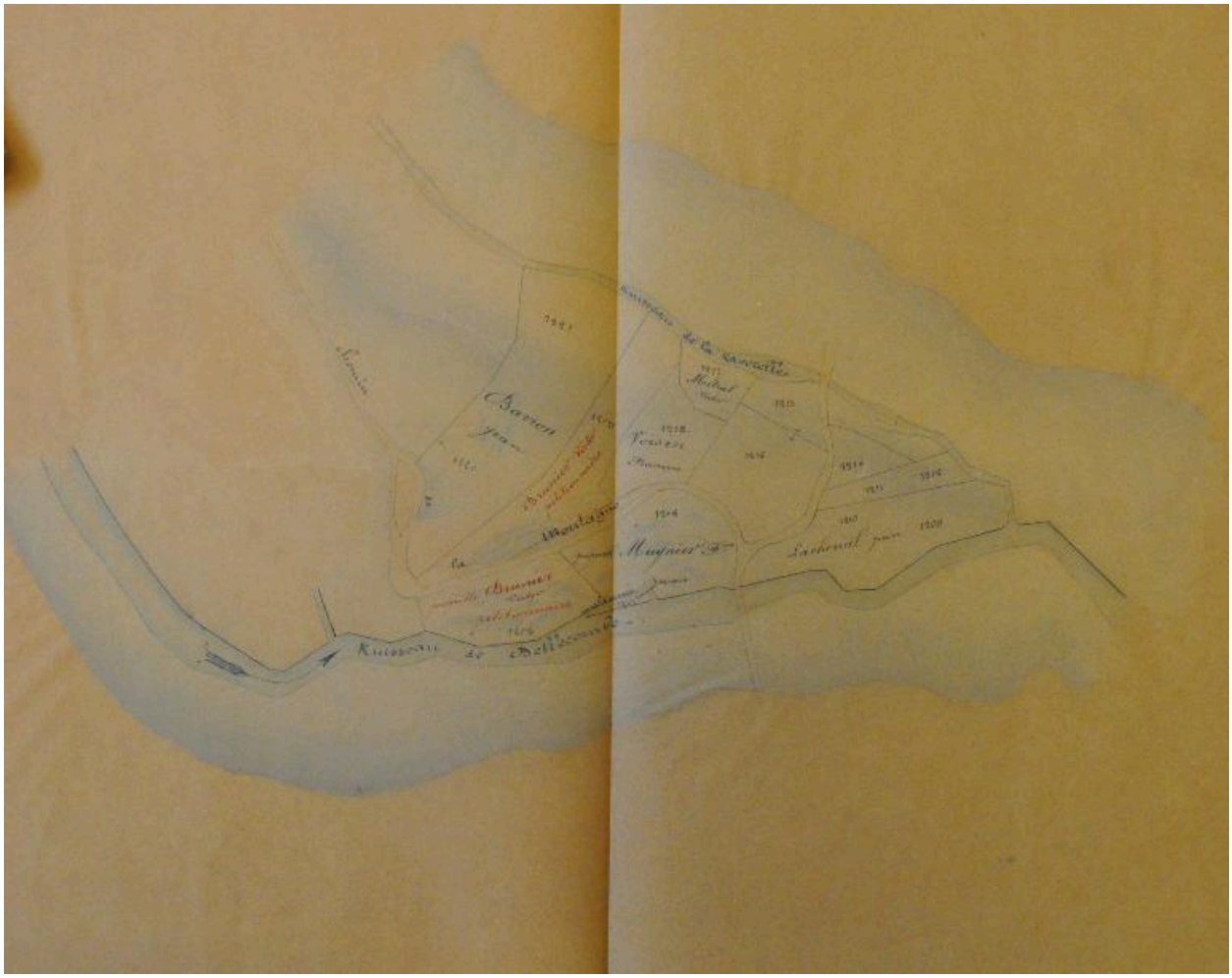

Plan accompagnant une plainte de Victor Brunier contre la scierie Mugnier, 1885.

IVR82_20137301840NUCA
© Archives départementales de la Savoie
reproduction soumise à autorisation du titulaire des droits d'exploitation

Plan accompagnant la demande de déplacement de la scierie, 1895 (FR.AD073, 45SPC2).

IVR84_20177300922NUCA
© Archives départementales de la Savoie
reproduction soumise à autorisation du titulaire des droits d'exploitation

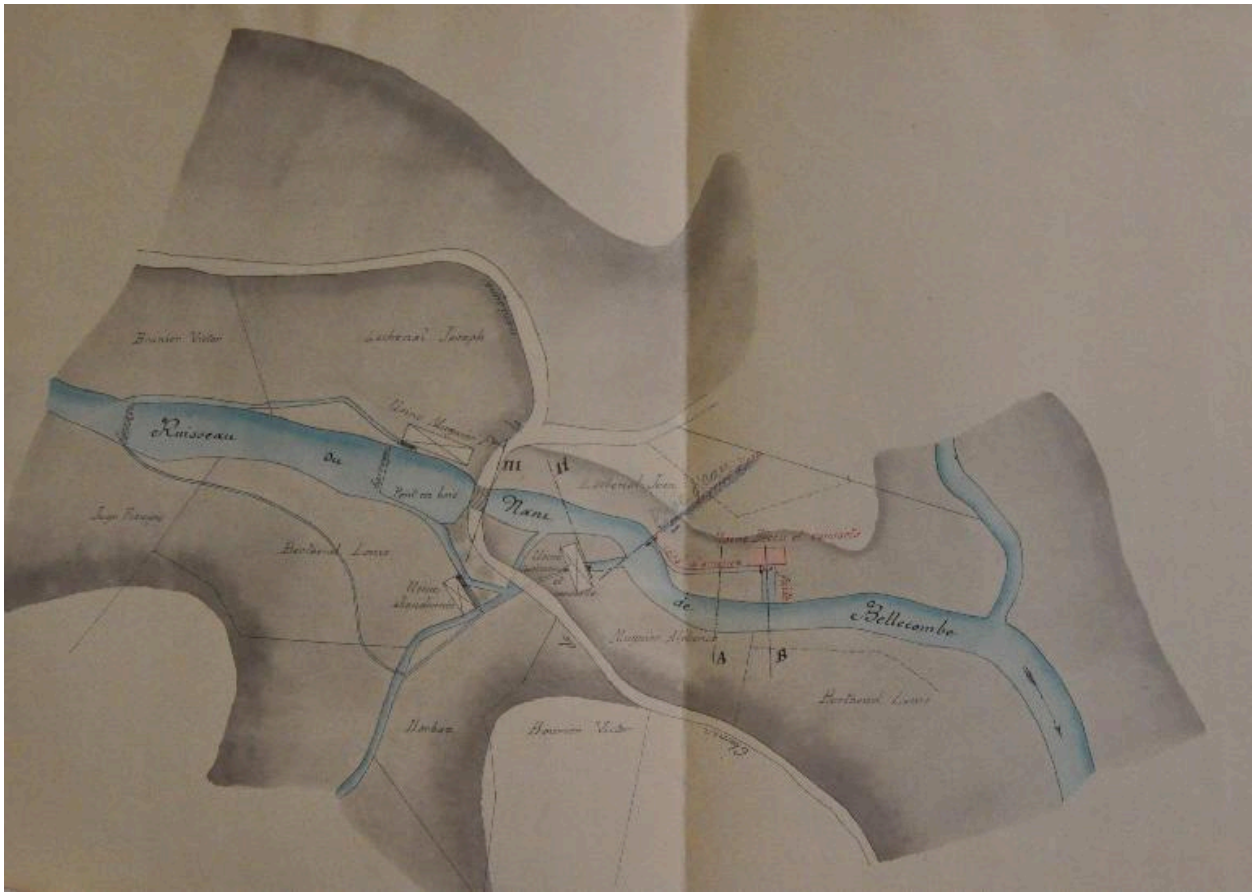

Plan faisant apparaître la scierie Mugnier, 1897 (FR.AD073, 45SPC2).

IVR82_20137301841NUCA
© Archives départementales de la Savoie
reproduction soumise à autorisation du titulaire des droits d'exploitation

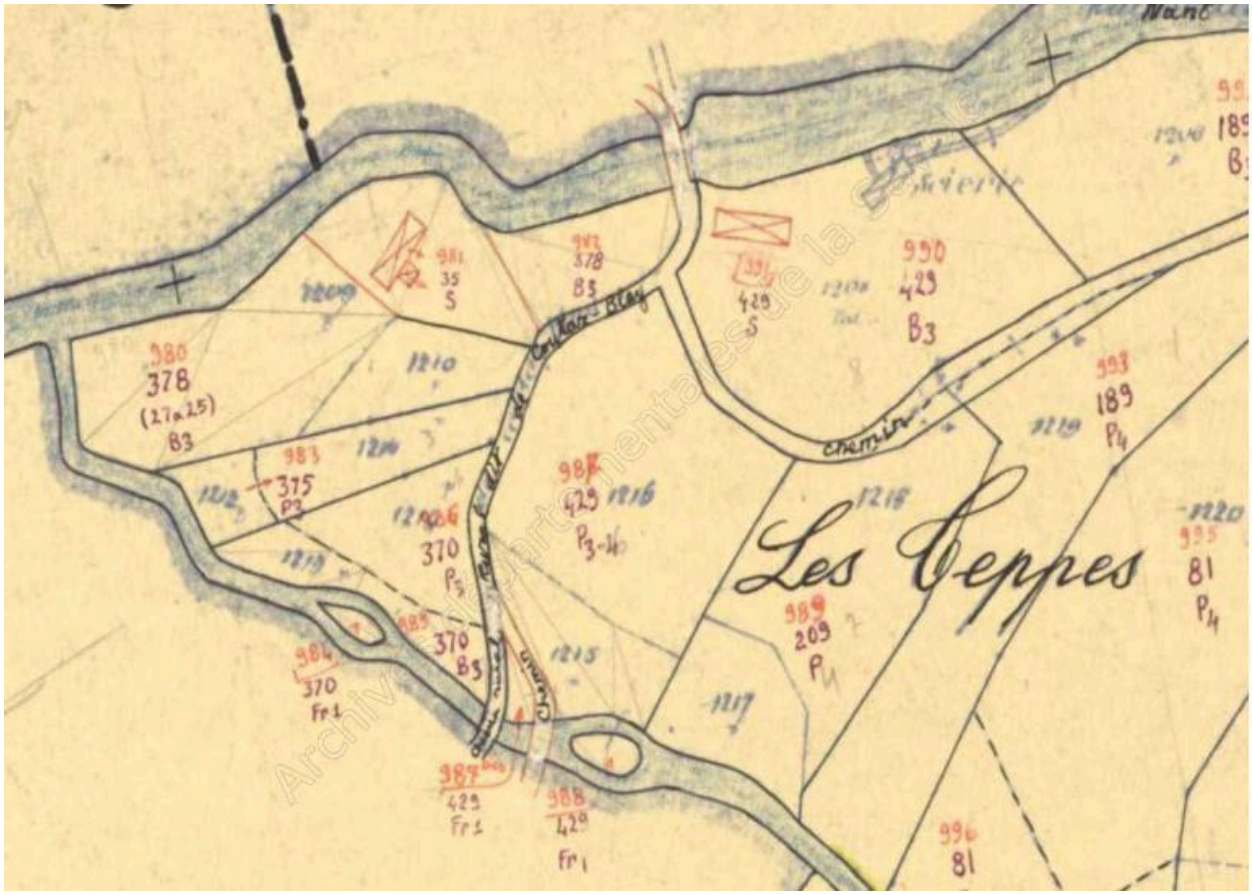

Cadastre rénové, Bellecombe-en-Bauges, 1960 Section D, feuille 8 (FR.AD073, 3P 7038).

IVR82_20137301842NUCA
© Archives départementales de la Savoie
reproduction soumise à autorisation du titulaire des droits d'exploitation

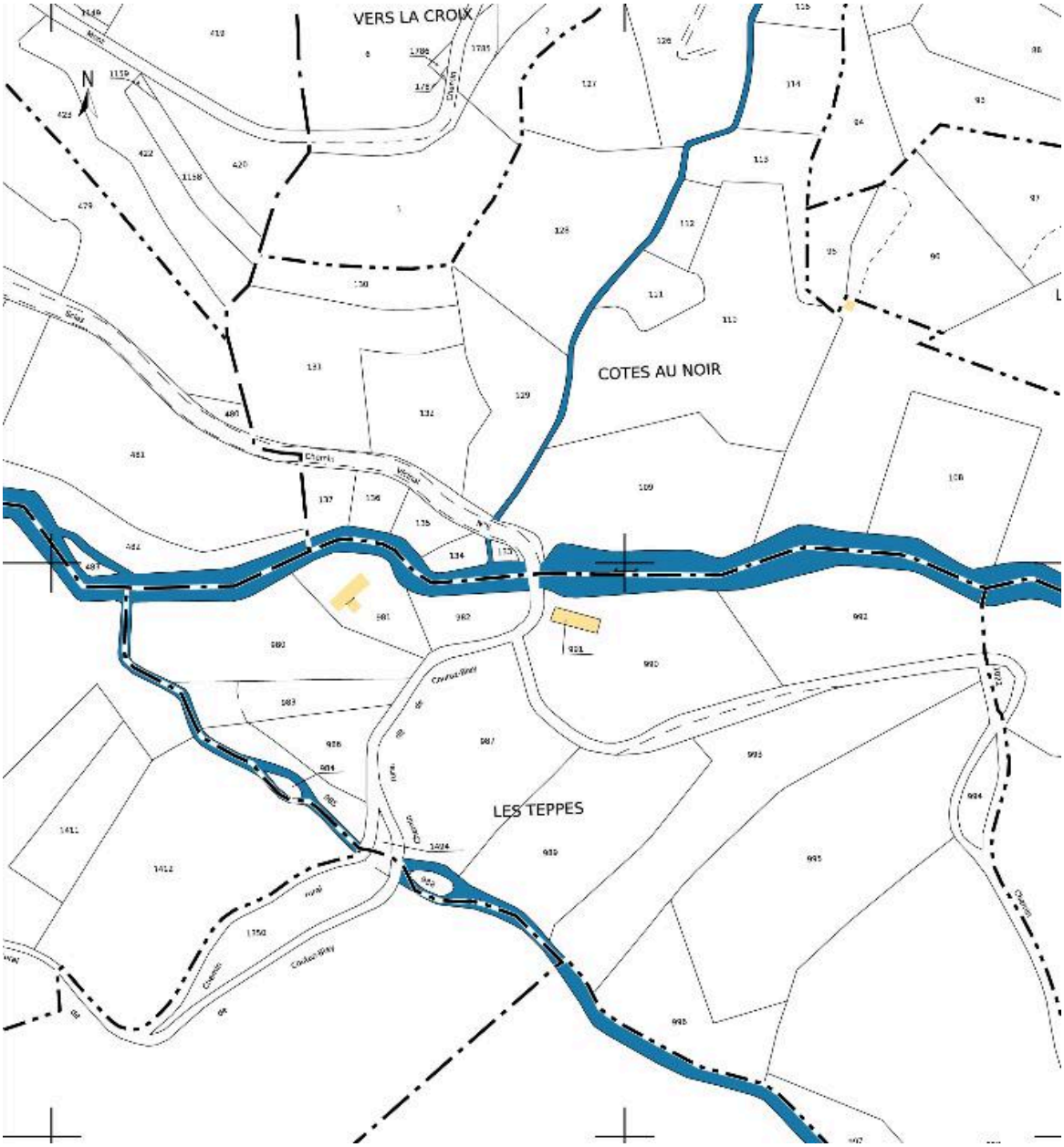

Cadastre actuel, 2011.

IVR82_20137302514NUCA
© Ministère des finances, CIDF, Service du cadastre
reproduction soumise à autorisation du titulaire des droits d'exploitation

Vue générale de la scierie.

IVR82_20137301844NUCA
Auteur de l'illustration : Clara Bérelle
© Région Rhône-Alpes, Inventaire général du patrimoine culturel ; © Assemblée des Pays de Savoie
reproduction soumise à autorisation du titulaire des droits d'exploitation

Vue du pignon ouest de la scierie.

IVR82_20137301845NUCA
Auteur de l'illustration : Clara Bérelle
© Région Rhône-Alpes, Inventaire général du patrimoine culturel ; © Assemblée des Pays de Savoie
reproduction soumise à autorisation du titulaire des droits d'exploitation

Vue de la prise d'eau.

IVR82_20137301846NUCA
Auteur de l'illustration : Clara Bérelle
© Région Rhône-Alpes, Inventaire général du patrimoine culturel ; © Assemblée des Pays de Savoie
reproduction soumise à autorisation du titulaire des droits d'exploitation

Vue du chenal d'amenée.

IVR82_20137301847NUCA
Auteur de l'illustration : Clara Bérelle
© Région Rhône-Alpes, Inventaire général du patrimoine culturel ; © Assemblée des Pays de Savoie
reproduction soumise à autorisation du titulaire des droits d'exploitation

Vue de la turbine.

IVR82_20137301848NUCA
Auteur de l'illustration : Clara Bérelle
© Région Rhône-Alpes, Inventaire général du patrimoine culturel ; © Assemblée des Pays de Savoie
reproduction soumise à autorisation du titulaire des droits d'exploitation

Vue de la turbine en mouvement.

IVR82_20137301849NUCA
Auteur de l'illustration : Jéremy Varoquier
© Région Rhône-Alpes, Inventaire général du patrimoine culturel ; © Assemblée des Pays de Savoie
communication soumise à autorisation, reproduction soumise à autorisation

Vue des organes de transmission.

IVR82_20137301850NUCA
Auteur de l'illustration : Clara Bérelle
© Région Rhône-Alpes, Inventaire général du patrimoine culturel ; © Assemblée des Pays de Savoie
reproduction soumise à autorisation du titulaire des droits d'exploitation

Vue de la scie à grand cadre.

IVR82_20137301851NUCA
Auteur de l'illustration : Clara Bérelle
© Région Rhône-Alpes, Inventaire général du patrimoine culturel ; © Assemblée des Pays de Savoie
reproduction soumise à autorisation du titulaire des droits d'exploitation

Détail de la scie à grand cadre.

IVR82_20137301852NUCA
Auteur de l'illustration : Clara Bérelle
© Région Rhône-Alpes, Inventaire général du patrimoine culturel ; © Assemblée des Pays de Savoie
reproduction soumise à autorisation du titulaire des droits d'exploitation