Rhône-Alpes, Savoie
Flumet
Manant

Moulin à farine de Manant puis microcentrale hydroélectrique de la Société des Ardoisières Alpines actuellement détruits

Références du dossier

Numéro de dossier : IA73003997
Date de l'enquête initiale : 2016
Date(s) de rédaction : 2016
Cadre de l'étude : enquête thématique départementale Patrimoine hydraulique des Pays de Savoie
Degré d'étude : recensé

Désignation

Dénomination : moulin à farine, centrale hydroélectrique

Compléments de localisation

Milieu d'implantation : bâti lâche
Réseau hydrographique : L'arrondine ; bassin-versant de l'Arly-Doron-Chaise
Références cadastrales : 2016, A, 92

Historique

Un moulin appartenant à Jean Antoine et Jean François Pellissier apparait sur la mappe sarde de 1731 au lieu-dit "Mas en Manan"au bord de l'Arrondine (parcelle 5313).
Le 3 mai 1904, Pierre Risbourg (demeurant à Flumet) ingénieur-directeur de la Société des Ardoisières Alpines (siège social à Villefranche-sur-Saône) qui exploite des carrières à proximité, demande l'autorisation de rétablir l'ancien barrage du moulin pour alimenter une petite centrale équipée d'une turbine. Les plans de cette époque montrent que le bâtiment se trouve un peu en aval de l'emplacement l'ancien moulin qui n'existe plus. Le directeur de la Société demande également l'autorisation de construire une digue afin d'assainir le terrain envahi par le cours d'eau le terrain envahi en raison du manque d'entretien et de l'abandon de l'ancienne dérivation. Cette demande suscite de nombreuses oppositions des riverains de la rive droite (hameau de Nanchard, commune de Saint-Nicolas-la-Chapelle) qui craignent que ces installations causent des dégâts à leurs propriété. Le 8 décembre 1904, le service des Ponts et chaussées demande à la Société des ardoisières de proposer un nouveau projet de barrage et de détruire la digue qui a été établie sans autorisation (FR.AD073, 82S14). En juillet 1905, la Société renonce au projet de barrage (FR.AD073, 43SPC4). Il n'est pas certain que la centrale ait été construite bien qu'un bâtiment en ruine soit visible sur le premier cadastre français de 1942. Actuellement, cet édifice n'existe plus.

Période(s) principale(s) : 2e quart 18e siècle (), 1er quart 20e siècle ()
Dates : 1731 (daté par source), 1904 (daté par source)

Description

Eléments descriptifs

Énergies : énergie hydraulique : produite sur place ; énergie électrique : produite sur place

Typologies et état de conservation

État de conservation : détruit

Statut, intérêt et protection

L'emplacement du site se trouve entre la route des Aravis et l'Arrondine, dans une zone qui est fréquemment inondée par le cours d'eau.

Statut de la propriété : propriété privée

Références documentaires

Documents d'archive

- **FR.AD073, C2851, 1731.**
  FR.AD073, C2851, Cadastre de 1728, Flumet, 368, Vue 1, 1731.
  AD Savoie : C2851

- **FR.AD073, 82S14, Flumet, 1861-1951.**
  FR.AD073, 82S14, Service hydraulique, Flumet. Digues de l'Arrondine (1902-1905), passerelle (1951), scieries et moulins : Arvin, Bourgeois, Favray, Pellissier, Marin-Curtet (1861-1871), Socquet-Juglard (Jorax, 1883), scierie Jiguet (1928), 1861-1951.
  AD Savoie : 82S14

- **FR.AD073, 43SPC4, Flumet, 1864-1904.**
  FR.AD073, 43SPC4, Ponts et chaussées, service hydraulique, Flumet : scieries Pellissier, Bourgeois, Marin Curtet (1864-1870) ; scierie et moulin Favran (Arondine, 1864-1870) ; scieries Pellissier (Frassetaz, 1869-1871) ; Socquet-Juglard (Jorax, 1882) ; barrages de la Société des Ardoisières Alpines (Arrondine, 1904) ; usine Jiguet (Arondine, 1928-1929), 1864-1904.
  AD Savoie : 43SPC4

- **FR.AD073, 3P 7428, 1942.**
  FR.AD073, 3P 7428, Premier cadastre français, Flumet, Section A, feuille 3, 1942.
  AD Savoie : 3P 7428

- **FR.AD073, J1706, Flumet, 1999.**
  FR.AD073, J1706, Inventaire des moulins de Savoie. Association des amis des moulins savoyards. Nicole Gotteland, Louis Crabières, commune Flumet, 1999.
  AD Savoie : J1706

Illustrations

Cadastre de 1728, Flumet, 1731
368, Vue 1 (FR.AD073, C2851).
IVR84_20167306249NUCA

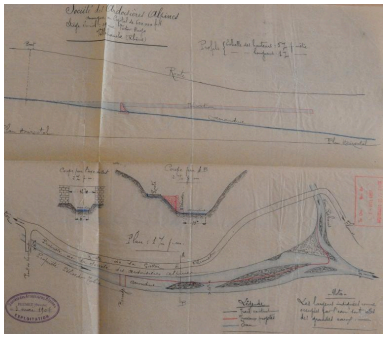

Projet de centrale de la
Société des Ardoisières,
1904 (FR.AD073, 82S14).
IVR84_20167306253NUCA

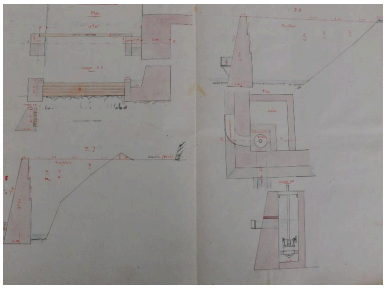

Projet de centrale de la
Société des Ardoisières,
1904 (FR.AD073, 82S14).
IVR84_20167306254NUCA

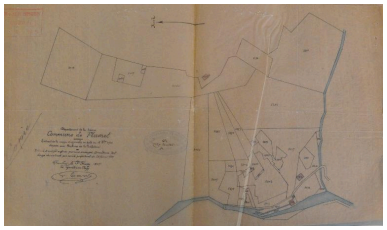

Extrait de la mappe de 1731 fournie par la Société des Ardoisières pour le projet de construction de la centrale, 1904 (FR.AD073, 82S14). IVR84_20167306255NUCA

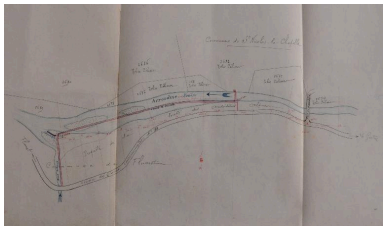

Projet de centrale de la Société des Ardoisières, 1904 (FR.AD073, 82S14). IVR84_20167306252NUCA

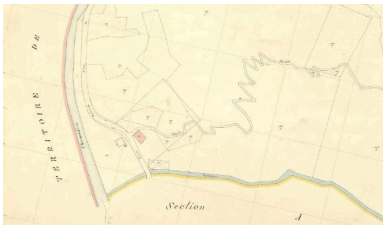

Premier cadastre français, Flumet, 1942, Section A, feuille 3 (FR.AD073, 3P 7428). IVR84_20167306250NUCA

Cadastre actuel, 2016. IVR84_20167306251NUCA

Dossiers liés

Dossiers de synthèse :
Patrimoine hydraulique de la Savoie : présentation de l'étude départementale (IA00141274) Rhône-Alpes, Savoie, Savoie
Oeuvre(s) contenue(s) :
Oeuvre(s) en rapport :
Paysage du bassin-versant de l'Arly-Doron-Chaise (IA73003968)

Auteur(s) du dossier : Clara Bérelle
Copyright(s) : © Région Rhône-Alpes, Inventaire général du patrimoine culturel ; © Conseil Savoie Mont Blanc

Cadastre de 1728, Flumet, 1731 368, Vue 1 (FR.AD073, C2851).

IVR84_20167306249NUCA
© Archives départementales de la Savoie
reproduction soumise à autorisation du titulaire des droits d'exploitation

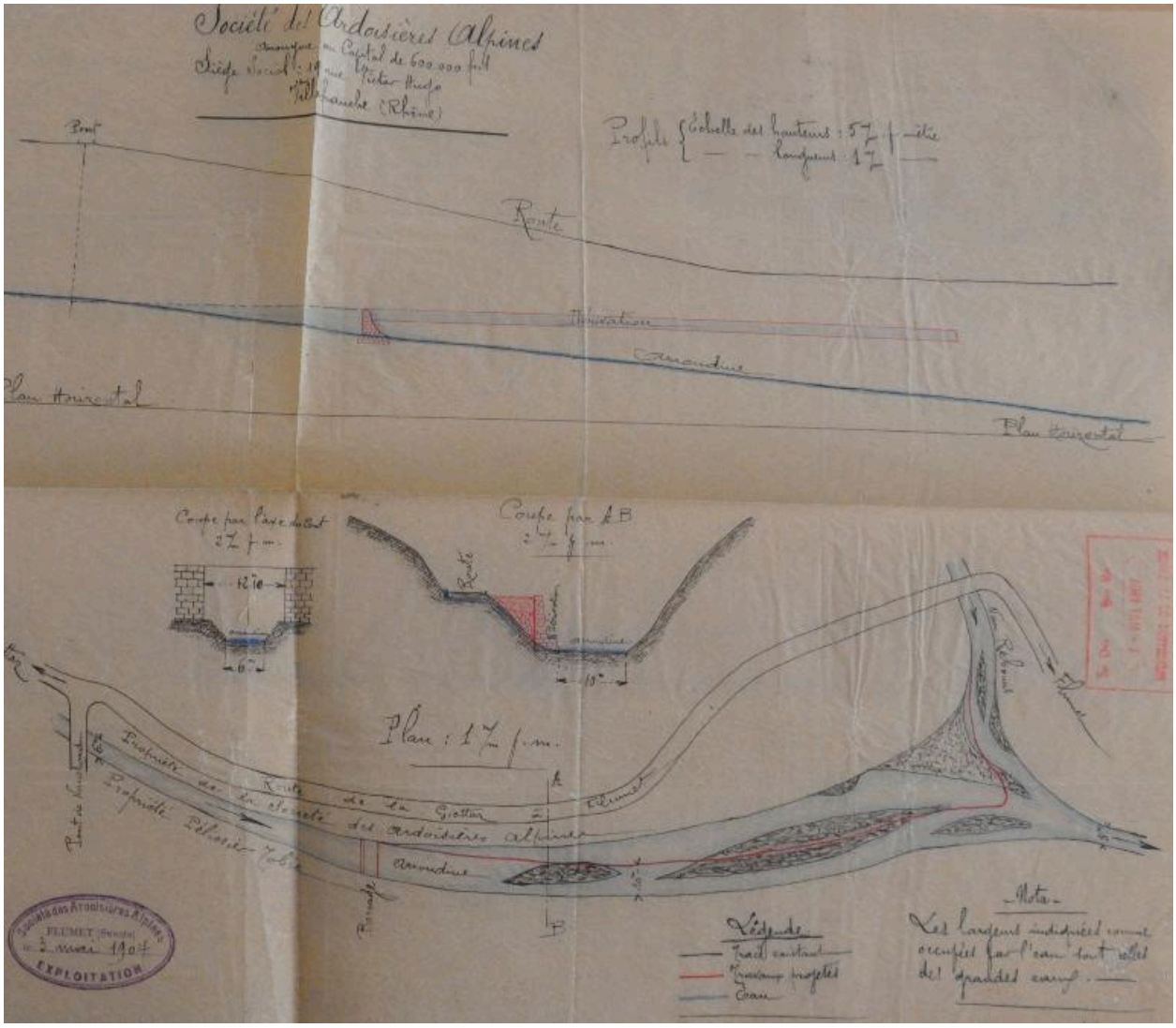

Projet de centrale de la Société des Ardoisières, 1904 (FR.AD073, 82S14).

IVR84_20167306253NUCA
© Archives départementales de la Savoie
reproduction soumise à autorisation du titulaire des droits d'exploitation

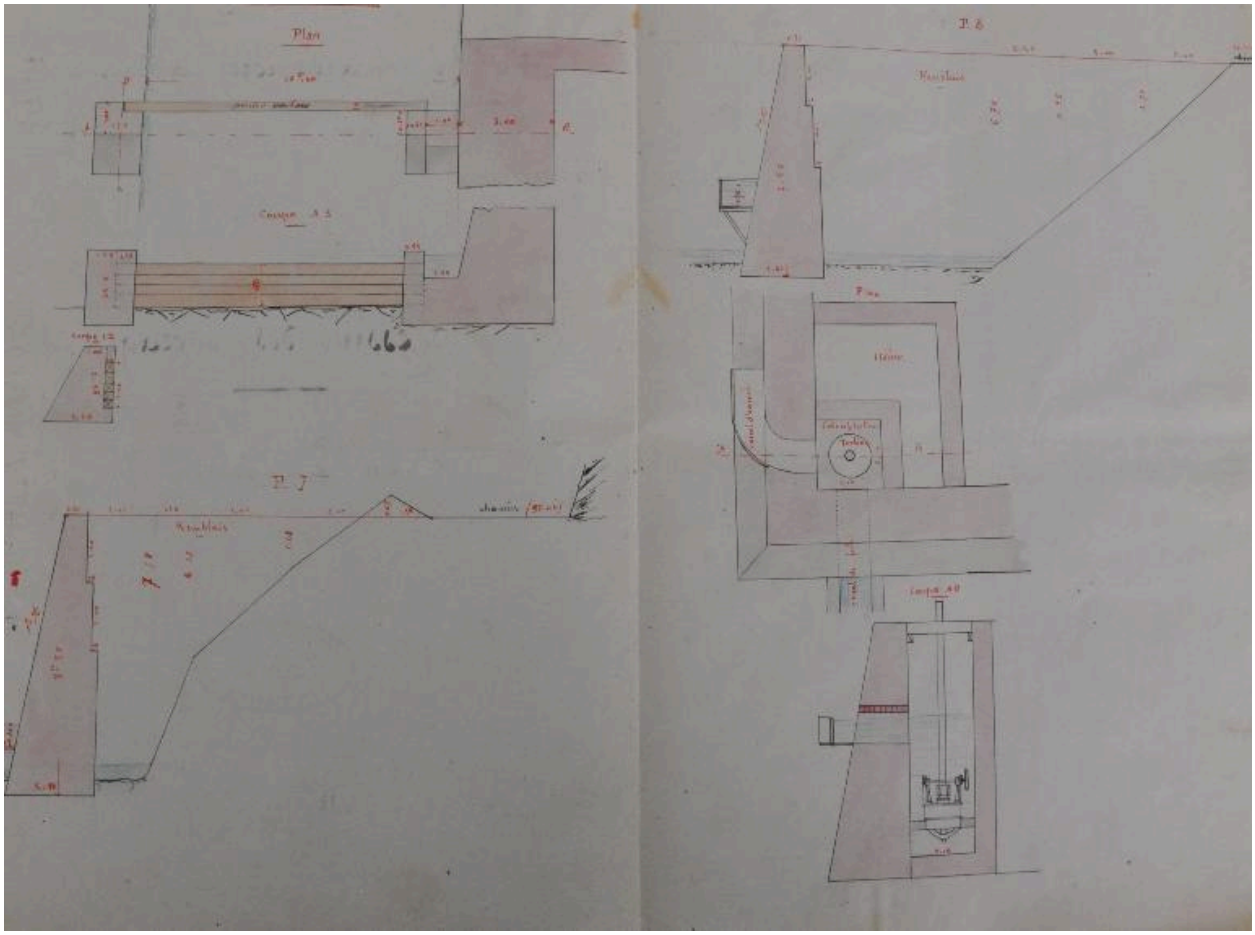

Projet de centrale de la Société des Ardoisières, 1904 (FR.AD073, 82S14).

IVR84_20167306254NUCA
© Archives départementales de la Savoie
reproduction soumise à autorisation du titulaire des droits d'exploitation

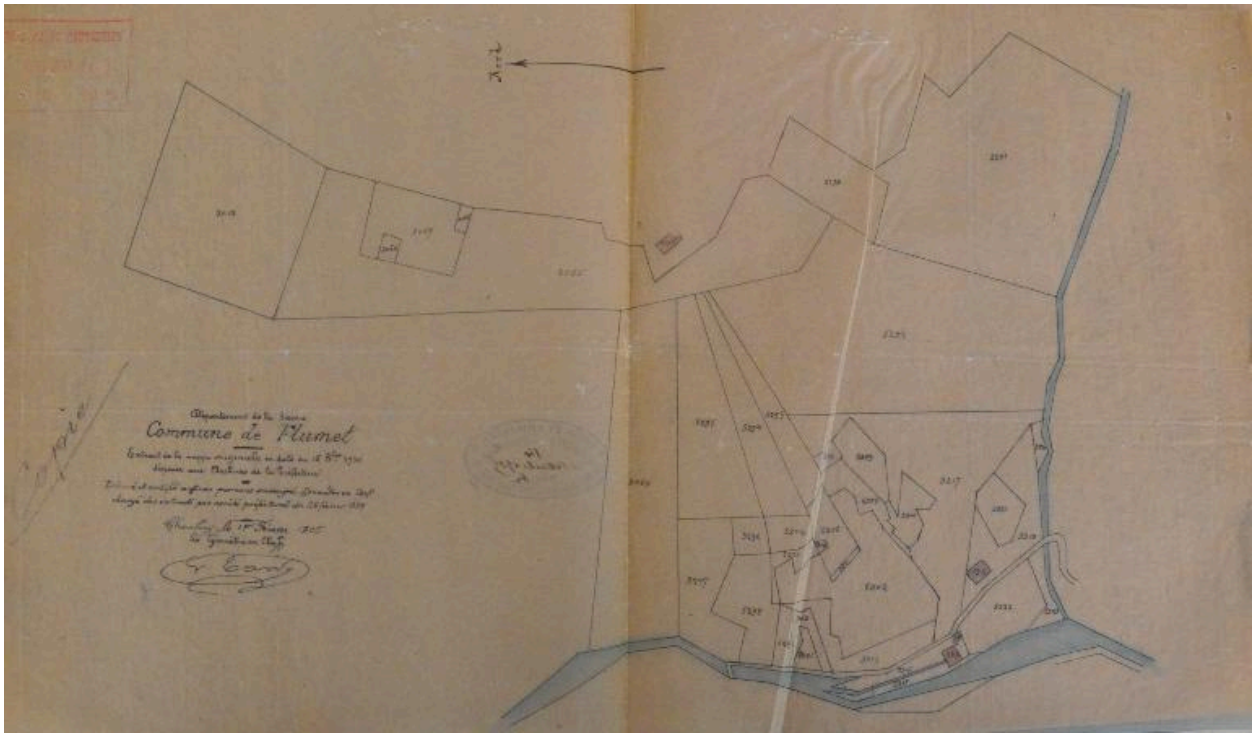

Extrait de la mappe de 1731 fournie par la Société des Ardoisières pour le projet de construction de la centrale, 1904 (FR.AD073, 82S14).

IVR84_20167306255NUCA
© Archives départementales de la Savoie
reproduction soumise à autorisation du titulaire des droits d'exploitation

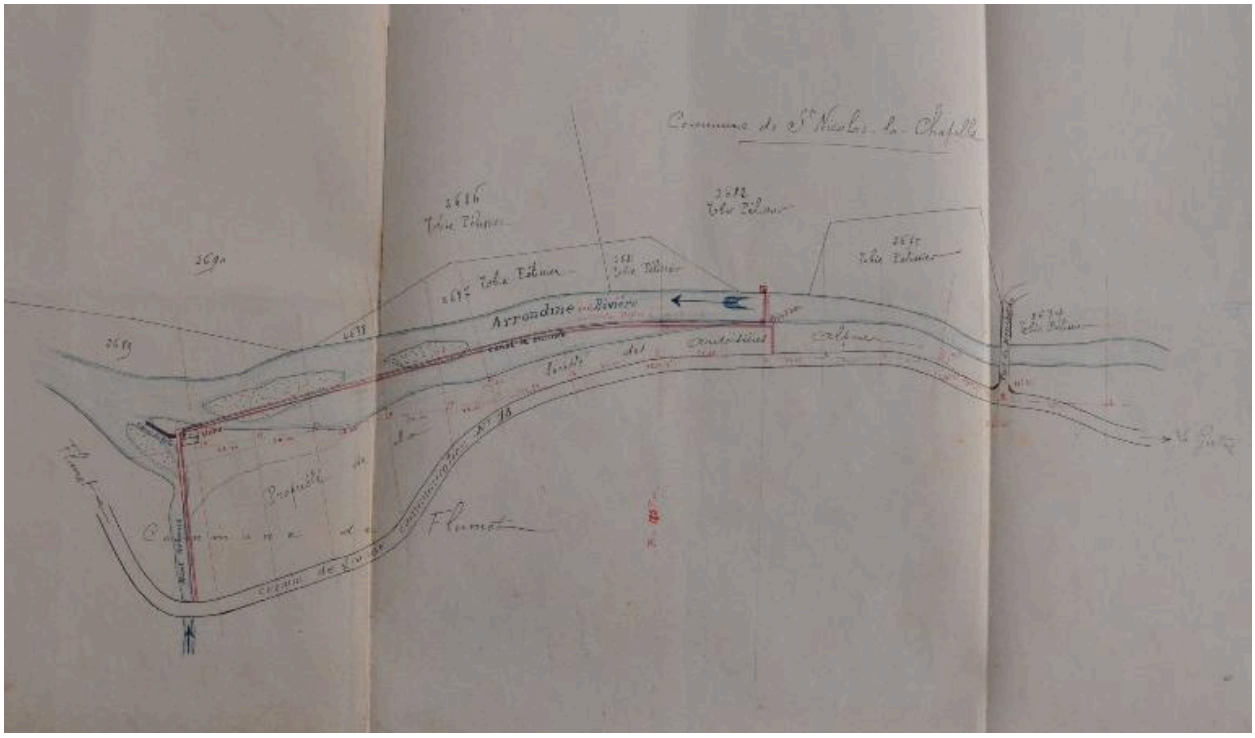

Projet de centrale de la Société des Ardoisières, 1904 (FR.AD073, 82S14).

IVR84_20167306252NUCA
© Archives départementales de la Savoie
reproduction soumise à autorisation du titulaire des droits d'exploitation

Premier cadastre français, Flumet, 1942, Section A, feuille 3 (FR.AD073, 3P 7428).

IVR84_20167306250NUCA
© Archives départementales de la Savoie
reproduction soumise à autorisation du titulaire des droits d'exploitation

Cadastre actuel, 2016.

IVR84_20167306251NUCA
© Ministère des finances, CIDF, Service du cadastre
reproduction soumise à autorisation du titulaire des droits d'exploitation