Rhône-Alpes, Haute-Savoie
Viuz-la-Chiésaz
l' Epenouet
R.D. n° 5

Cimetière

Références du dossier

Numéro de dossier : IA74003049
Date de l'enquête initiale : 2017
Date(s) de rédaction : 2020
Cadre de l'étude : inventaire topographique Inventaire du Parc naturel régional du Massif des Bauges
Degré d'étude : monographié

Désignation

Dénomination : cimetière

Compléments de localisation

Milieu d'implantation : bâti dense
Références cadastrales : 1892, C8, 711 ; 2020, C8, 693

Historique

Le cimetière étant trop petit, dès 1884, le conseil municipal est à la recherche d'un nouvel emplacement. Victor Portier de Bellair propose de céder un terrain situé le long de la D5 et de bénéficier en contrepartie d'un emplacement funéraire de 25 m² et demande qu'une croix en pierre soit érigée par la mairie au centre du cimetière. Le 26 septembre 1886, la commune sollicite une subvention auprès du département (600 F) et effectue un emprunt de 5 655 F. Les plans sont dressés par l'architecte Domenge, les travaux sont réalisés par Daviet Étienne pour un montant de 6 030 F. Ils démarrèrent en 1889 et furent réceptionnés le 26 juillet 1890.
En 1899 le conseil installe une croix monumentale d'une valeur de 300 F. Le transfert durera jusqu'au début des travaux de réfection de l'église en 1900. Les ossements qui ne sont pas enlevés sont rassemblés dans une fosse commune sous l'église, reconstruite en 1905. Les pierres tombales sont utilisées pour ériger le mur de soutènement antre l'église et l'école. Après la deuxième guerre mondiale, le mur est enduit, masquant les inscriptions des pierres tombales. En 1982, création d'un parking et modification de l'entrée du cimetière (plan de l'ancien cimetière p. 95, du nouveau p. 97).
Une réorganisation du cimetière commence le 8 août 2012 avec l'installation d'un nouvel ossuaire de 60 places, 11 concessions seront changées de place pour créer de nouvelles allées. (D'après Viuz-la-Chiésaz, T.1, pp. 96-98)

Période(s) principale(s) : 4e quart 19e siècle
Dates : 1890 (daté par source)

Description

Le cimetière est de plan rectangulaire, clos de murs maçonnés et rejointoyés en partie rabaissés ; la rive sommitale des murs est en ciment. Le portail d'entrée, à deux battants, est encadré de deux piliers en pierre de taille calcaire sommés d'amortissements découpés en pointes. Les battants sont constitués en partie haute de barreaux en fer forgé et en partie basse de plaques de métal pleines sur lesquelles sont rapportés des éléments décoratifs en fonte : fleurons aux angles, ornementation funéraire : torche, faux, sablier ailé, couronnes d'immortelles. Au sommet de la grille, au centre, des volutes encadrent une croix ornée de fleurons en son centre.
Les pierres tombales sont placées sur le pourtour intérieur des murs et dans les carrés centraux délimités par le chemin piétonnier en croix et enrobé. Au centre du cimetière une croix est érigée (étudiée). En entrant à gauche, contre le mur de clôture ouest se trouve le jardin des souvenirs, lui faisant face, dans le carré nord-ouest, se trouve l'ossuaire communal ;

les tombes les plus anciennes se trouvent au pied du mur nord et dans l'angle sud-est. En entrant à droite, contre le mur de clôture ouest est placée la partie réservée aux tombes des enfants.

Eléments descriptifs

Matériau(x) du gros-oeuvre, mise en oeuvre et revêtement : calcaire, moellon, enduit

Statut, intérêt et protection

Statut de la propriété : propriété de la commune

Références documentaires

Bibliographie

- **ROCHET Sabine, GARCIN Catherine, CHATILLON Marie-Jo. Chronique d'un village et de son canton. Viuz-la-Chiésaz, raconte-moi ton histoire ! Tome 1, Monuments – Conflits**
  ROCHET Sabine, GARCIN Catherine, CHATILLON Marie-Jo. **Chronique d'un village et de son canton. Viuz-la-Chiésaz, raconte-moi ton histoire !** Tome 1, Monuments – Conflits. Viuz-la-Chiésaz : La Vicusienne, 2015. 303 p., ill.
  pp. 96-98

Illustrations

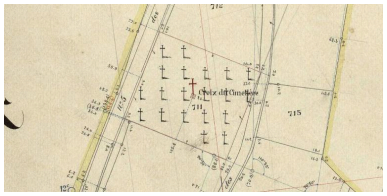

AD 74, 3P3 9420, Section C, Feuille n° 8, parcelles n° 880 à 983. Plan cadastral parcellaire de la commune de Viuz-la-Chiésaz. 1892. Détail du cimetière.
Phot. Thierry Monnet
IVR84_20207401948NUCA

Vue générale du cimetière.
Phot. Thierry Monnet
IVR84_20207401949NUCA

Vue d'ensemble du portail.
Phot. Thierry Monnet
IVR84_20207401950NUCA

Détail ornementation basse du portail.
Phot. Thierry Monnet
IVR84_20207401951NUCA

Vue intérieure du revers du portail.
Phot. Thierry Monnet
IVR84_20207401952NUCA

Vue d'ensemble de l'espace réservé aux enfants.
Phot. Thierry Monnet
IVR84_20207401953NUCA

Vue d'ensemble du jardin du souvenir.

Vue d'ensemble de l'ossuaire.
Phot. Thierry Monnet

Vue d'ensemble des tombes anciennes.

Phot. Thierry Monnet
IVR84_20207401954NUCA

Pierre tombale
Phot. Thierry Monnet
IVR84_20207401957NUCA



Pierre tombale
Phot. Thierry Monnet
IVR84_20207401960NUCA

IVR84_20207401955NUCA

Pierre tombale
Phot. Thierry Monnet
IVR84_20207401958NUCA

Pierre tombale
Phot. Thierry Monnet
IVR84_20207401961NUCA

Phot. Thierry Monnet
IVR84_20207401956NUCA



Pierre tombale
Phot. Thierry Monnet
IVR84_20207401959NUCA

Pierre tombale
Phot. Thierry Monnet
IVR84_20207401962NUCA



Pierre tombale
Phot. Thierry Monnet
IVR84_20207401963NUCA

Pierre tombale
Phot. Thierry Monnet
IVR84_20207401964NUCA

Pierre tombale
Phot. Thierry Monnet
IVR84_20207401965NUCA



Pierre tombale
Phot. Thierry Monnet
IVR84_20207401966NUCA

Pierre tombale
Phot. Thierry Monnet
IVR84_20207401967NUCA

Pierre tombale
Phot. Thierry Monnet
IVR84_20207401968NUCA

Pierres tombales
Phot. Thierry Monnet
IVR84_20207401969NUCA

Pierre tombale
Phot. Thierry Monnet
IVR84_20207401970NUCA

Pierres tombales
Phot. Thierry Monnet
IVR84_20207401971NUCA

Pierres tombales
Phot. Thierry Monnet
IVR84_20207401972NUCA

Pierres tombales
Phot. Thierry Monnet
IVR84_20207401973NUCA

Dossiers liés

Dossiers de synthèse :
Présentation de la commune de Viuz-la-Chiésaz (IA74003016) Rhône-Alpes, Haute-Savoie, Viuz-la-Chiésaz
Oeuvre(s) contenue(s) :
Oeuvre(s) en rapport :
Croix de cimetière (IA74003050) Rhône-Alpes, Haute-Savoie, Viuz-la-Chiésaz, l' Epenouet, R.D. n° 5

Auteur(s) du dossier : Thierry Monnet, Thierry Monnet, Caroline Guibaud
Copyright(s) : © Région Auvergne-Rhône-Alpes, Inventaire général du patrimoine culturel ; © Parc naturel régional du Massif des Bauges

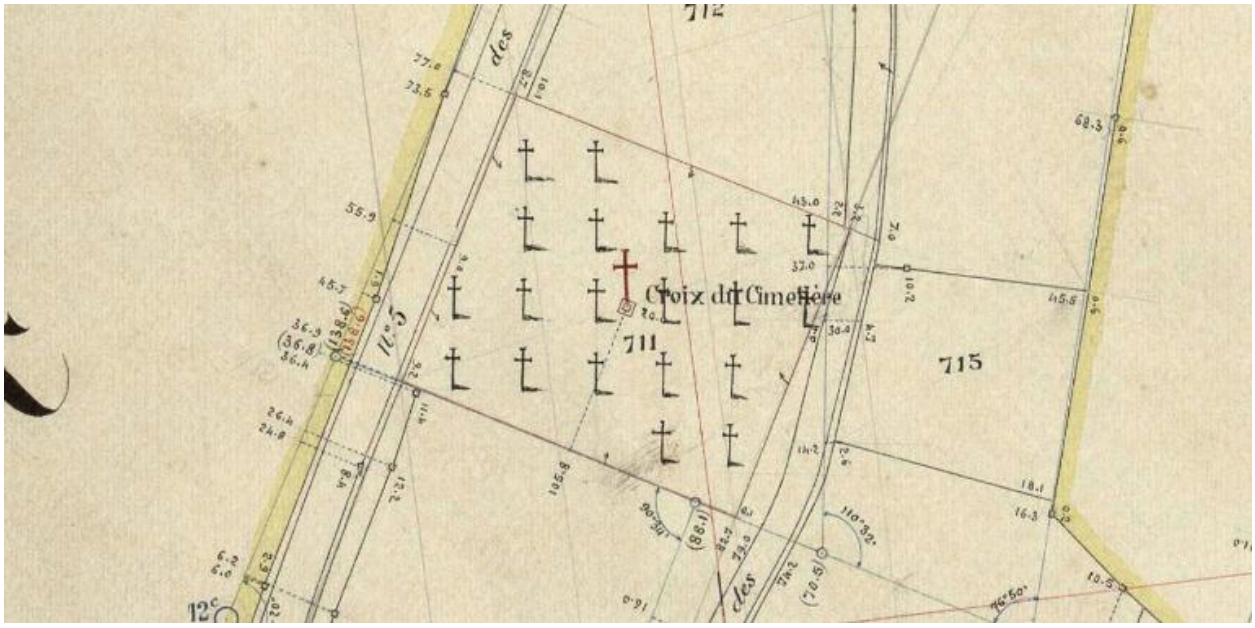

AD 74, 3P3 9420, Section C, Feuille n° 8, parcelles n° 880 à 983. Plan cadastral parcellaire de la commune de Viuz-la-Chiésaz. 1892. Détail du cimetière.

Référence du document reproduit :

- **AD 74, 3P3 9420, Section C, Feuille n° 8, parcelles n° 880 à 983. Plan cadastral parcellaire de la commune de Viuz-la-Chiésaz. 1892.**
  AD 74, 3P3 9420, Section C, Feuille n° 8, parcelles n° 880 à 983. Plan cadastral parcellaire de la commune de Viuz-la-Chiésaz. Canton d'Alby-sur-Chéran / Arrondissement d'Annecy, département de la Haute-Savoie / Dressée par Mr. Lacroix géomètre secondaire / Sous la direction / de M. Laverrière élève géomètre / Sous la direction de Mr. Bayet élève géomètre / Sous la direction / de Mr. Gueugnon, géomètre de 1ère classe. / Viuz-la-Chiésaz, le 12 novembre 1892 / Echelle 1 : 1000
  Lien permanent : http://archives.hautesavoie.fr/ark:/67033/a0114533027594QMhPS
  Lien permanent : http://archives.hautesavoie.fr/ark:/67033/a0114533027594QMhPS
  AD Haute-Savoie : 3P3 9420

IVR84_20207401948NUCA
Auteur de l'illustration : Thierry Monnet
Date de prise de vue : 2020
© Région Auvergne-Rhône-Alpes, Inventaire général du patrimoine culturel ; © Parc naturel régional du Massif des Bauges ; © Archives départementales de la Haute-Savoie
reproduction soumise à autorisation du titulaire des droits d'exploitation

Vue générale du cimetière.

IVR84_20207401949NUCA
Auteur de l'illustration : Thierry Monnet
Date de prise de vue : 2017
© Région Auvergne-Rhône-Alpes, Inventaire général du patrimoine culturel ; © Parc naturel régional du Massif des Bauges
reproduction soumise à autorisation du titulaire des droits d'exploitation

Vue d'ensemble du portail.

IVR84_20207401950NUCA
Auteur de l'illustration : Thierry Monnet
Date de prise de vue : 2017
© Région Auvergne-Rhône-Alpes, Inventaire général du patrimoine culturel ; © Parc naturel régional du Massif des Bauges
reproduction soumise à autorisation du titulaire des droits d'exploitation

Détail ornementation basse du portail.

IVR84_20207401951NUCA
Auteur de l'illustration : Thierry Monnet
Date de prise de vue : 2017
© Région Auvergne-Rhône-Alpes, Inventaire général du patrimoine culturel ; © Parc naturel régional du Massif des Bauges
reproduction soumise à autorisation du titulaire des droits d'exploitation



Vue intérieure du revers du portail.

IVR84_20207401952NUCA
Auteur de l'illustration : Thierry Monnet
Date de prise de vue : 2017
© Région Auvergne-Rhône-Alpes, Inventaire général du patrimoine culturel ; © Parc naturel régional du Massif des Bauges
reproduction soumise à autorisation du titulaire des droits d'exploitation

Vue d'ensemble de l'espace réservé aux enfants.

IVR84_20207401953NUCA
Auteur de l'illustration : Thierry Monnet
Date de prise de vue : 2017
© Région Auvergne-Rhône-Alpes, Inventaire général du patrimoine culturel ; © Parc naturel régional du Massif des Bauges
reproduction soumise à autorisation du titulaire des droits d'exploitation

Vue d'ensemble du jardin du souvenir.

IVR84_20207401954NUCA
Auteur de l'illustration : Thierry Monnet
Date de prise de vue : 2017
© Région Auvergne-Rhône-Alpes, Inventaire général du patrimoine culturel ; © Parc naturel régional du Massif des Bauges
reproduction soumise à autorisation du titulaire des droits d'exploitation

Vue d'ensemble de l'ossuaire.

IVR84_20207401955NUCA
Auteur de l'illustration : Thierry Monnet
Date de prise de vue : 2017
© Région Auvergne-Rhône-Alpes, Inventaire général du patrimoine culturel ; © Parc naturel régional du Massif des Bauges
reproduction soumise à autorisation du titulaire des droits d'exploitation

Vue d'ensemble des tombes anciennes.

IVR84_20207401956NUCA
Auteur de l'illustration : Thierry Monnet
Date de prise de vue : 2017
© Région Auvergne-Rhône-Alpes, Inventaire général du patrimoine culturel ; © Parc naturel régional du Massif des Bauges
reproduction soumise à autorisation du titulaire des droits d'exploitation

Pierre tombale

IVR84_20207401957NUCA
Auteur de l'illustration : Thierry Monnet
Date de prise de vue : 2017
© Région Auvergne-Rhône-Alpes, Inventaire général du patrimoine culturel ; © Parc naturel régional du Massif des Bauges
reproduction soumise à autorisation du titulaire des droits d'exploitation

Pierre tombale

IVR84_20207401958NUCA
Auteur de l'illustration : Thierry Monnet
Date de prise de vue : 2017
© Région Auvergne-Rhône-Alpes, Inventaire général du patrimoine culturel ; © Parc naturel régional du Massif des Bauges
reproduction soumise à autorisation du titulaire des droits d'exploitation

Pierre tombale

IVR84_20207401959NUCA
Auteur de l'illustration : Thierry Monnet
Date de prise de vue : 2017
© Région Auvergne-Rhône-Alpes, Inventaire général du patrimoine culturel ; © Parc naturel régional du Massif des Bauges
reproduction soumise à autorisation du titulaire des droits d'exploitation

Pierre tombale

IVR84_20207401960NUCA
Auteur de l'illustration : Thierry Monnet
Date de prise de vue : 2017
© Région Auvergne-Rhône-Alpes, Inventaire général du patrimoine culturel ; © Parc naturel régional du Massif des Bauges
reproduction soumise à autorisation du titulaire des droits d'exploitation

Pierre tombale

IVR84_20207401961NUCA
Auteur de l'illustration : Thierry Monnet
Date de prise de vue : 2017
© Région Auvergne-Rhône-Alpes, Inventaire général du patrimoine culturel ; © Parc naturel régional du Massif des Bauges
reproduction soumise à autorisation du titulaire des droits d'exploitation

Pierre tombale

IVR84_20207401962NUCA
Auteur de l'illustration : Thierry Monnet
Date de prise de vue : 2017
© Région Auvergne-Rhône-Alpes, Inventaire général du patrimoine culturel ; © Parc naturel régional du Massif des Bauges
reproduction soumise à autorisation du titulaire des droits d'exploitation



Pierre tombale

IVR84_20207401963NUCA
Auteur de l'illustration : Thierry Monnet
Date de prise de vue : 2017
© Région Auvergne-Rhône-Alpes, Inventaire général du patrimoine culturel ; © Parc naturel régional du Massif des Bauges
reproduction soumise à autorisation du titulaire des droits d'exploitation

Pierre tombale

IVR84_20207401964NUCA
Auteur de l'illustration : Thierry Monnet
Date de prise de vue : 2017
© Région Auvergne-Rhône-Alpes, Inventaire général du patrimoine culturel ; © Parc naturel régional du Massif des Bauges
reproduction soumise à autorisation du titulaire des droits d'exploitation

Pierre tombale

IVR84_20207401965NUCA
Auteur de l'illustration : Thierry Monnet
Date de prise de vue : 2017
© Région Auvergne-Rhône-Alpes, Inventaire général du patrimoine culturel ; © Parc naturel régional du Massif des Bauges
reproduction soumise à autorisation du titulaire des droits d'exploitation

Pierre tombale

IVR84_20207401966NUCA
Auteur de l'illustration : Thierry Monnet
Date de prise de vue : 2017
© Région Auvergne-Rhône-Alpes, Inventaire général du patrimoine culturel ; © Parc naturel régional du Massif des Bauges
reproduction soumise à autorisation du titulaire des droits d'exploitation

Pierre tombale

IVR84_20207401967NUCA
Auteur de l'illustration : Thierry Monnet
Date de prise de vue : 2017
© Région Auvergne-Rhône-Alpes, Inventaire général du patrimoine culturel ; © Parc naturel régional du Massif des Bauges
reproduction soumise à autorisation du titulaire des droits d'exploitation

Pierre tombale

IVR84_20207401968NUCA
Auteur de l'illustration : Thierry Monnet
Date de prise de vue : 2017
© Région Auvergne-Rhône-Alpes, Inventaire général du patrimoine culturel ; © Parc naturel régional du Massif des Bauges
reproduction soumise à autorisation du titulaire des droits d'exploitation

Pierres tombales

IVR84_20207401969NUCA
Auteur de l'illustration : Thierry Monnet
Date de prise de vue : 2017
© Région Auvergne-Rhône-Alpes, Inventaire général du patrimoine culturel ; © Parc naturel régional du Massif des Bauges
reproduction soumise à autorisation du titulaire des droits d'exploitation

Pierre tombale

IVR84_20207401970NUCA
Auteur de l'illustration : Thierry Monnet
Date de prise de vue : 2017
© Région Auvergne-Rhône-Alpes, Inventaire général du patrimoine culturel ; © Parc naturel régional du Massif des Bauges
reproduction soumise à autorisation du titulaire des droits d'exploitation

Pierres tombales

IVR84_20207401971NUCA
Auteur de l'illustration : Thierry Monnet
Date de prise de vue : 2017
© Région Auvergne-Rhône-Alpes, Inventaire général du patrimoine culturel ; © Parc naturel régional du Massif des Bauges
reproduction soumise à autorisation du titulaire des droits d'exploitation

Pierres tombales

IVR84_20207401972NUCA
Auteur de l'illustration : Thierry Monnet
Date de prise de vue : 2017
© Région Auvergne-Rhône-Alpes, Inventaire général du patrimoine culturel ; © Parc naturel régional du Massif des Bauges
reproduction soumise à autorisation du titulaire des droits d'exploitation

Pierres tombales

IVR84_20207401973NUCA
Auteur de l'illustration : Thierry Monnet
Date de prise de vue : 2017
© Région Auvergne-Rhône-Alpes, Inventaire général du patrimoine culturel ; © Parc naturel régional du Massif des Bauges
reproduction soumise à autorisation du titulaire des droits d'exploitation