



Rhône-Alpes, Savoie
La Léchère
Pussy, Le bief Necuday

Scierie Guillot actuellement vestiges

Références du dossier

Numéro de dossier : IA73003646

Date de l'enquête initiale : 2015

Date(s) de rédaction : 2015

Cadre de l'étude : enquête thématique départementale Patrimoine hydraulique des Pays de Savoie

Degré d'étude : recensé

Désignation

Dénomination : scierie

Compléments de localisation

Milieu d'implantation : isolé

Réseau hydrographique : Ruisseau de Necuday ; bassin-versant Isère moyenne

Références cadastrales : 2014, XM, 211

Historique

Le 5 février 1860, Michel Guillot demande l'autorisation de reconstruire une scierie en rive droite pour remplacer celle qu'il possède dans son moulin situé sur la rive opposée (IA73003645). Celle-ci est autorisée par arrêté préfectoral du 4 novembre 1863. Sur le premier cadastre de 1884 (section G, feuille 1, parcelle 77), le bâtiment appartient à Jean Baptiste Guillot (fils de Michel). Actuellement, des vestiges de la scierie sont toujours visibles.

Période(s) principale(s) : 3e quart 19e siècle ()

Dates : 1860 (daté par source)

Description

La scierie se trouve en rive droite du ruisseau de Necuday (appelé aussi ruisseau de la Clef), un peu en aval d'un autre site hydraulique implanté sur la rive opposée (IA73003646). Actuellement, plusieurs murs de pierre sont toujours visibles à l'emplacement de la scierie.

Éléments descriptifs

Matériau(x) du gros-oeuvre, mise en oeuvre et revêtement : pierre

Énergies : énergie hydraulique : produite sur place

Typologies et état de conservation

État de conservation : vestiges

Statut, intérêt et protection

Les vestiges de la scierie se trouvent dans une zone boisée et escarpée. A cet endroit, le cours d'eau est très encaissé.

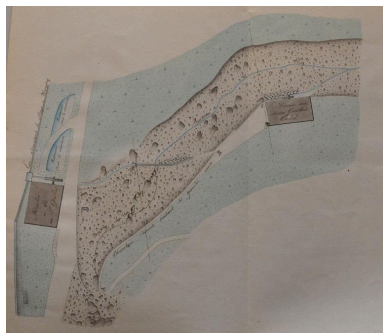
Statut de la propriété : propriété privée

Références documentaires


Documents d'archive

- **FR.AD073, 83S32, Pussy, 1860-1879.**
FR.AD073, 83S32, Service hydraulique. Pussy, Réclamation (1877). Usines : scieries Bozon (la Mouche, 1860-1864), communale (la Claz, 1863), scieries et moulins Genot, David (1865), moulin Fressard (Grand Nant, 1865), scierie et moulin Silvoz (Grand Nant, 1865), moulin Guillot (la Claz, 1866), scierie Guillot (la Claz 1869), moulins David (Grand Nant, 1875), Guillot et Léger (la Claz, 1876), scierie et moulin Bremier (1879), 1860-1879.
AD Savoie : 83S32
- **FR.AD073, 49SPC11, Pussy, 1863-1875.**
FR.AD073, 49SPC11, Ponts et chaussées, service hydraulique, Pussy : scieries et moulins Frésaz, Sylvoz, David (Grand Nant, 1863-1875) ; Guillot (La Claz, 1861-1870), Bozon (1863-1870) ; moulins Guillot, Léger, David (la Claz, 1875), 1863-1875.
AD Savoie : 49SPC11
- **FR.AD073, 3P 7366, 1884.**
FR.AD073, 3P 7366, Premier cadastre français, Pussy, Section G, feuille 1, 1884.
AD Savoie : 3P 7366
- **FR.AD073, J1706, Pussy, 1999.**
FR.AD073, J1706, Inventaire des moulins de Savoie. Association des amis des moulins savoyards. Nicole Gotteland, Louis Crabières, commune Pussy, 1999.
AD Savoie : J1706


Illustrations



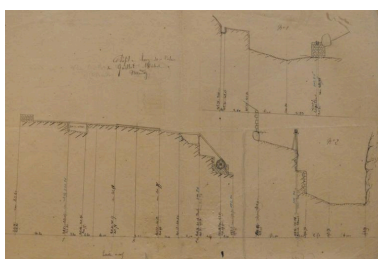
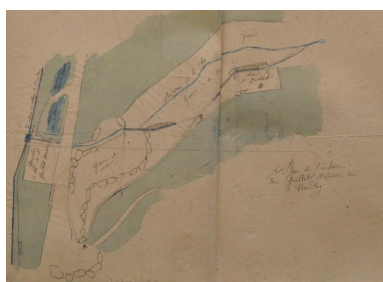
Plan faisant apparaître la scierie et le moulin Guillot (IA73003645), 1863 (FR.AD073, 83S32).
IVR82_20157301938NUCA



Plan faisant apparaître la scierie, 1863 (FR.AD073, 83S32).
IVR82_20157301939NUCA



Plan faisant apparaître la scierie, 1863 (FR.AD073, 83S32).
IVR82_20157301940NUCA



Plan faisant apparaître la scierie, 1863 (FR.AD073, 49SPC11).

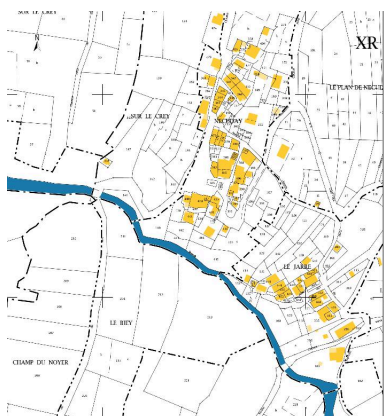


Premier cadastre français, Pussy, 1884, Section G, feuille 1 (FR.AD073, 3P 7366).


Plan faisant apparaître la scierie,
1863 (FR.AD073, 49SPC11).
IVR82_20157301973NUCA

IVR82_20157301974NUCA

IVR82_20157301944NUCA



Cadastré actuel, 2015.
IVR82_20157301937NUCA



Vestiges de la scierie.
Phot. Clara Bérelle
IVR82_20157301945NUCA

Dossiers liés

Dossiers de synthèse :

Patrimoine hydraulique de la Savoie : présentation de l'étude départementale (IA00141274) Rhône-Alpes, Savoie, Savoie

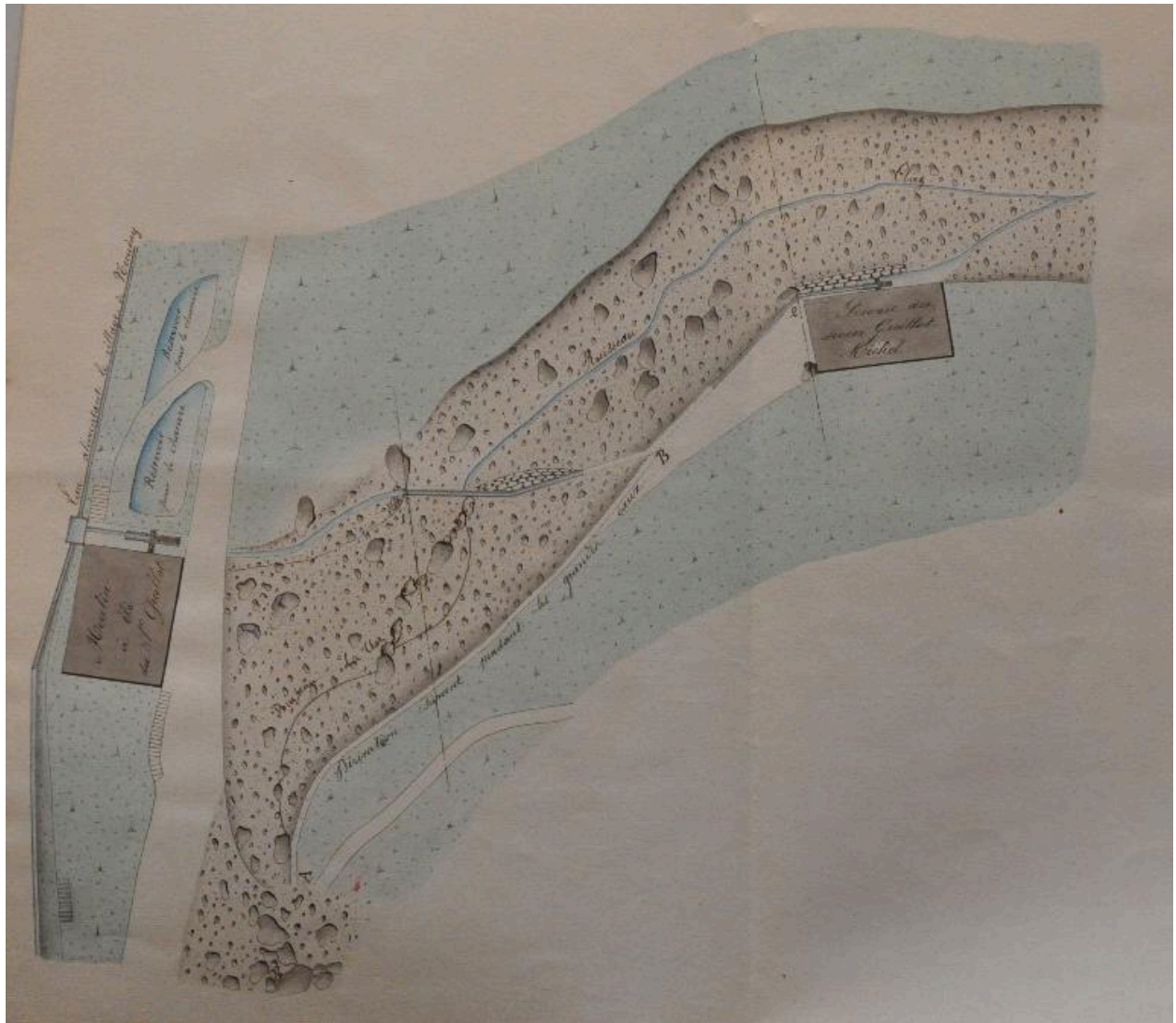
Oeuvre(s) contenue(s) :

Oeuvre(s) en rapport :

Paysage du bassin-versant de l'Isère moyenne (IA73003620)

Auteur(s) du dossier : Clara Bérelle

Copyright(s) : © Région Rhône-Alpes, Inventaire général du patrimoine culturel ; © Assemblée des Pays de Savoie




Plan faisant apparaître la scierie et le moulin Guillot (IA73003645), 1863 (FR.AD073, 83S32).

IVR82_20157301938NUCA

© Archives départementales de la Savoie

reproduction soumise à autorisation du titulaire des droits d'exploitation



Plan faisant apparaître la scierie, 1863 (FR.AD073, 83S32).

IVR82_20157301939NUCA

© Archives départementales de la Savoie

reproduction soumise à autorisation du titulaire des droits d'exploitation

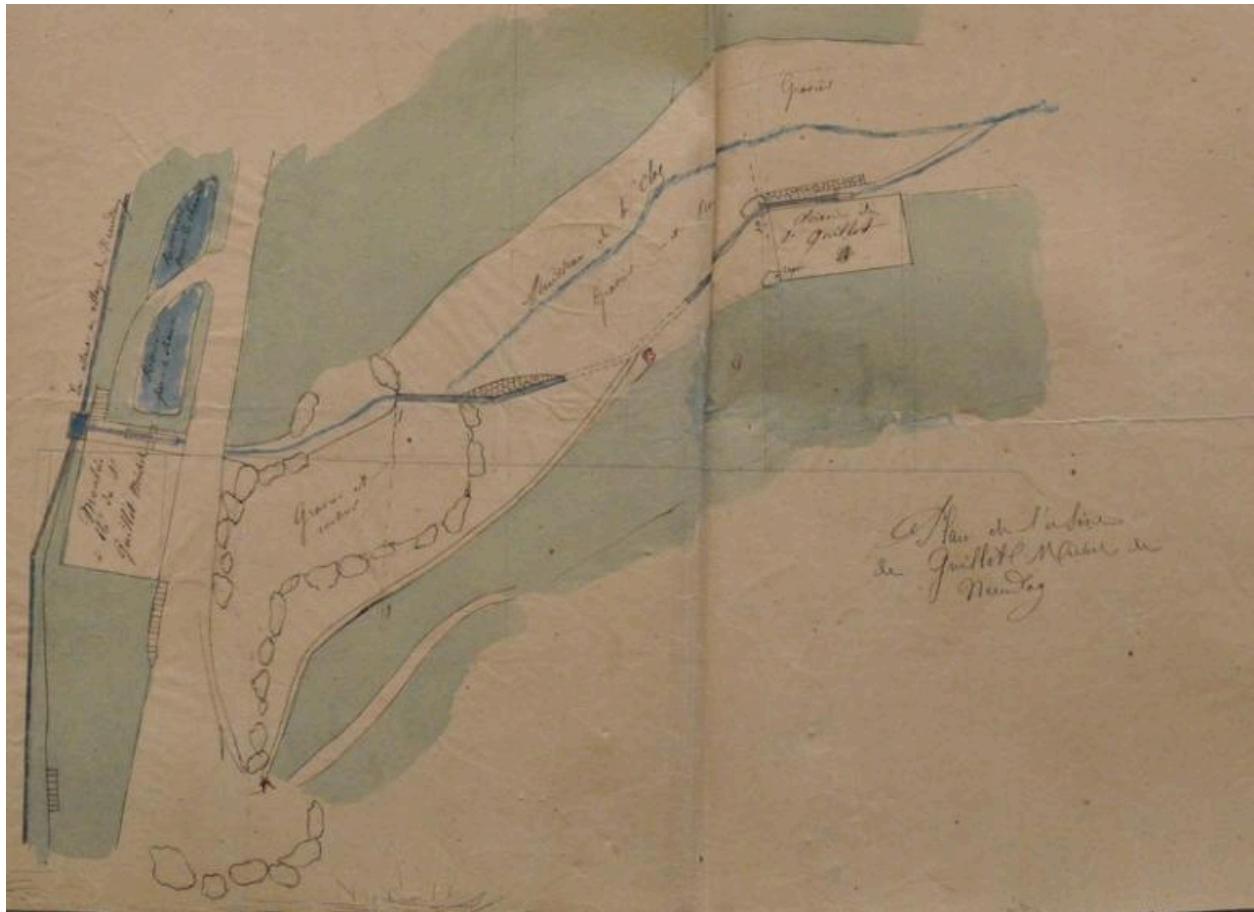


Plan faisant apparaître la scierie, 1863 (FR.AD073, 83S32).

IVR82_20157301940NUCA

© Archives départementales de la Savoie

reproduction soumise à autorisation du titulaire des droits d'exploitation

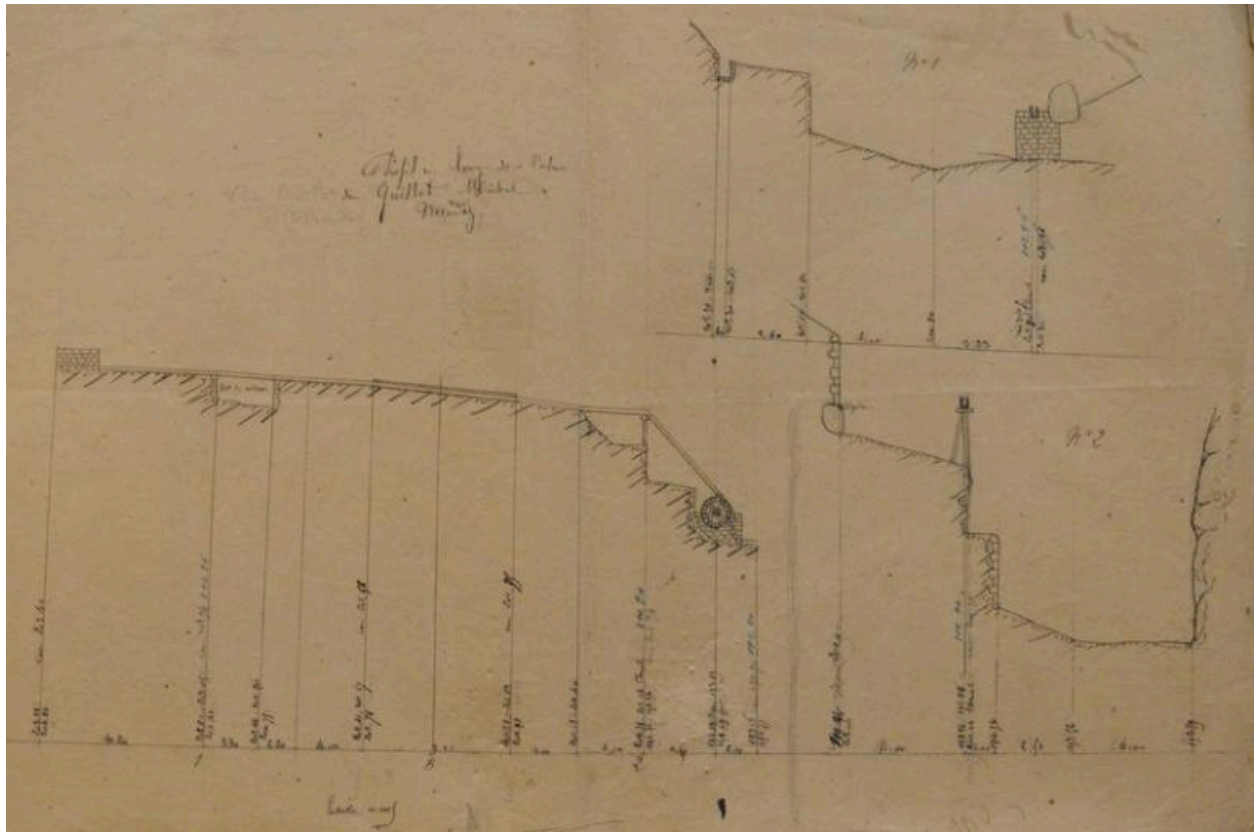


Plan faisant apparaître la scierie, 1863 (FR.AD073, 49SPC11).

IVR82_20157301973NUCA

© Archives départementales de la Savoie

reproduction soumise à autorisation du titulaire des droits d'exploitation



Plan faisant apparaître la scierie, 1863 (FR.AD073, 49SPC11).

IVR82_20157301974NUCA

© Archives départementales de la Savoie

reproduction soumise à autorisation du titulaire des droits d'exploitation

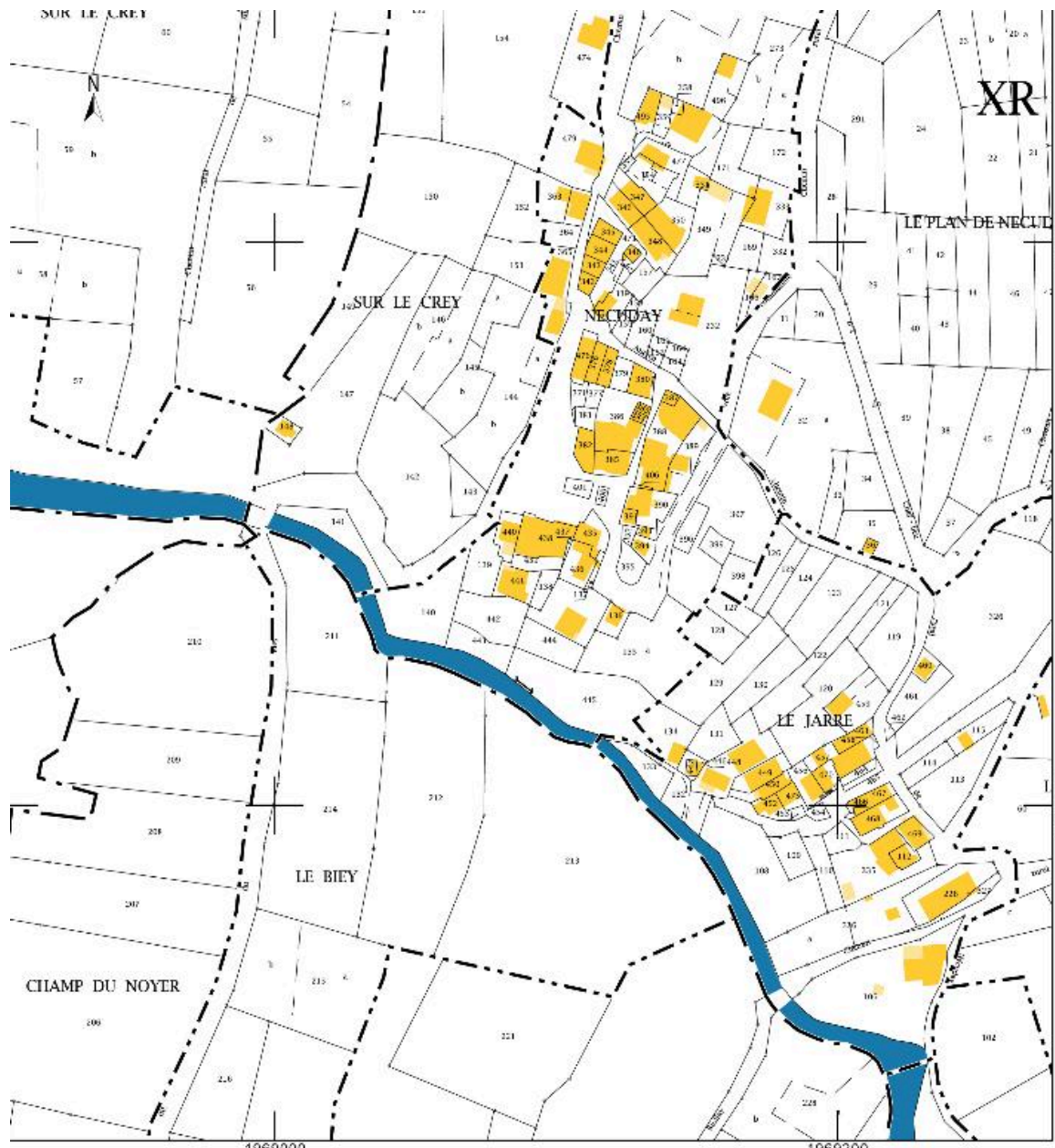


Premier cadastre français, Pussy, 1884, Section G, feuille 1 (FR.AD073, 3P 7366).

IVR82_20157301944NUCA

© Archives départementales de la Savoie


reproduction soumise à autorisation du titulaire des droits d'exploitation



Cadastre actuel, 2015.

IVR82_20157301937NUCA

© Ministère des finances, CIDF, Service du cadastre
reproduction soumise à autorisation du titulaire des droits d'exploitation



Vestiges de la scierie.

IVR82_20157301945NUCA

Auteur de l'illustration : Clara Bérelle

© Région Rhône-Alpes, Inventaire général du patrimoine culturel ; © Assemblée des Pays de Savoie
reproduction soumise à autorisation du titulaire des droits d'exploitation