



Auvergne, Allier
Moulins
26 rue du 8 mai

Lycée de jeunes filles, actuellement collège Anne-de-Beaujeu

Références du dossier

Numéro de dossier : IA03000593
Date de l'enquête initiale : 2020
Date(s) de rédaction : 2022
Cadre de l'étude : enquête thématique régionale Patrimoine des lycées
Degré d'étude : repéré

Désignation

Dénomination : lycée
Précision sur la dénomination : lycée de jeunes filles
Parties constituantes non étudiées : cour

Compléments de localisation

Milieu d'implantation : en ville
Références cadastrales : 2017, AZ, 1

Historique

Cet historique est essentiellement basé sur une plaquette de présentation de l'établissement publiée en 1984, à l'occasion du centenaire de la fondation du lycée. Il conviendrait de vérifier l'ensemble des données en consultant les archives (municipales ainsi, probablement, que celles de l'établissement).

D'après le discours prononcé par le recteur de l'académie en janvier 1910, à l'occasion du 25^e anniversaire de la fondation du lycée, il s'agirait du plus ancien lycée de jeunes filles de l'académie de Clermont-Ferrand, le huitième de France.

Suivant ce recteur, de même que l'enseignement délivré aux jeunes filles doit être "féminin", dans l'établissement dans lequel il sera dispensé "il faut des jardins et des fleurs, à l'entrée, autour des cours, devant les fenêtres des classes". Car le "cadre dans lequel elle [la fille] vit enfant et jeune fille doit être pour elle le modèle [...]".

D'après la plaquette du centenaire, la création daterait en effet de 1884, après quoi des bâtiments neufs auraient été érigés sur les plans de l'architecte départemental Tourteau "dans un quartier tranquille et bien aéré". Sur le "Nouveau plan de Moulins" de 1889, l'édifice est implanté sur une ensemble de jardins, les fronts de la rue du 8 Mai (alors rue Bourreau frères) ne sont pas encore construits. De même la rue de Serbie actuelle n'est pas encore percée, ce qui pourrait expliquer le pignon aveugle que le lycée présente dans l'axe de cette rue.

La première pierre en aurait été posée le 6 octobre 1888, ce qui fait du lycée de filles de Moulins le contemporain du lycée de filles du Puy-en-Velay (dont la création était, elle, contemporaine de la construction).

Sur le "Nouveau plan de Moulins" édité par H. Durand en 1889, le lycée est tracé, hachuré (indiquant qu'il n'est pas achevé), où l'on voit bien que la cour était ouverte au sud (le retour d'angle du bâtiment principal étant un peu exagéré, d'après ce que l'on observe dans la réalité, la cour était même plus largement ouverte que ne le laisse penser cette carte schématique de la ville).

La rentrée des élèves daterait de 1891.

En 1954-1956, un agrandissement, en matière de volume construit, pas d'emprise foncière, consiste à fermer la cour au sud. Par comparaison, la cour ouverte du lycée de jeunes filles de Clermont-Ferrand est restée ouverte jusqu'à nos jours. Il s'agit d'une disposition qu'on peut rapprocher de la préconisation édictée par Léonce Raynaud dans son *Traité d'architecture* daté de 1858. On y lit en effet dans le chapitre consacré aux édifices d'instruction publique, que "les cours ne soient jamais fermées de bâtiments mais qu'elles restent ouvertes sur l'un des côtés au moins", au nom de l'air et de la lumière que l'on devait aux enfants (voir Anne-Marie Châtelet, "Imaginer un lycée, un exercice aux beaux-Arts", article en ligne paru dans la revue électronique *In situ*, n°44).

En 1959, trois nouvelles classes sont ajoutées en dur aux bâtiments existants puis en 1969 dans des préfabriqués, destinés à disparaître.

En 1982, un plateau sportif est aménagé dans la cour de l'internat puis sur une parcelle mitoyenne du lycée, un gymnase municipal est construit, de façon à en rendre le lycée un destinataire privilégié.

C'est en 1986 que l'établissement a cessé d'être lycée pour devenir collège.

Période(s) principale(s) : 4e quart 19e siècle ()

Période(s) secondaire(s) : 3e quart 20e siècle ()

Dates : 1888 (daté par travaux historiques), 1954 (daté par travaux historiques)

Auteur(s) de l'oeuvre : L. Tourteau (architecte départemental, attribution par travaux historiques)

Description

Cet édifice n'a pas été visité. Il n'a été vu que depuis l'extérieur de l'enceinte, depuis l'espace public.

L'établissement est situé dans un quartier opposé à celui du lycée de garçons (l'actuel lycée Théodore de Banville), à l'angle de deux rues. Les bâtiments ne sont pas alignés sur la rue, mais l'implantation du bâtiment principal est parallèle à la rue du 8-Mai, avec un recul d'environ 18 mètres. Le mur de clôture est percé d'une porte cochère flamande (c'est-à-dire sans couverture) flanquée de deux portes piétonnes. Sa fermeture en métal est ornée des lettres RF (pour République française) au centre de chacun des vantaux.

Le plan actuel de l'établissement est en grille : deux cours carrées sont séparées par un corps de bâtiment. A l'origine, la cour située au sud était ouverte (côté rue d'Alsace-Lorraine), de manière à mieux laisser entrer le soleil.

L'édifice est élevé de trois étages-carrés sur un niveau de soubassement en moellons décoratifs non enduits. Une série de baies hautes situées dans ce soubassement comme s'il s'agissait d'un entresol permet de comprendre qu'avant d'accéder à l'étage noble ou fonctionnel, un degré était à gravir, de manière à donner de la solennité à l'entrée. Ceci reste à vérifier lors d'une visite de l'intérieur. L'ensemble des élévations présente des murs de moellons enduit, les baies étant regroupées par deux ou trois sous des arcs segmentaires de décharge. Sauf l'avant-corps central qui est élevé entièrement en pierre de taille de moyen appareil et a conservé l'inscription "LYCEE DE JEUNES FILLES". Une girouette ornée et portant les lettres LF, pour lycée et filles, probablement, lui sert d'amortissement.

L'aile ajoutée en 1954-1956 au sud semble avoir été construite en béton.

Éléments descriptifs

Matériau(x) du gros-oeuvre, mise en oeuvre et revêtement : pierre, moyen appareil ; pierre, moellon ; béton, béton armé (?)

Matériau(x) de couverture : ardoise

Plan : plan symétrique

Étage(s) ou vaisseau(x) : 3 étages carrés, étage de soubassement

Couvrements :

Élévations extérieures : élévation à travées

Type(s) de couverture : toit à longs pans, croupe ; toit en pavillon

Statut, intérêt et protection

A partir d'un corpus de 94 lycées situés sur les quatre départements de l'Auvergne auxquels a été ajouté le département de la Loire, cet établissement a été sélectionné en tant que représentant des quatre établissements identifiés comme construits pour être des lycées, actuellement désaffectés (sur un total de 31 établissements ayant eu le statut de lycée à un moment de leur histoire, et désaffectés actuellement, en 2022).

Statut de la propriété : propriété du département

Références documentaires

Documents figurés

- **Nouveau plan de la ville de Moulins, revu et complété [...], 1889.**
Nouveau Plan de la ville de Moulins, par Hippolyte Durand (1809-1881). **Revu et complété.** Moulins : H[enri] Durand, 1889.
[En ligne : Nouveau Plan de la ville de Moulins, revu et complété... | Gallica (bnf.fr)]
BnF : GED-1179

Bibliographie

- **Centenaire du lycée de jeunes filles de Moulins, 1984.**
Auteur inconnu. **Centenaire du lycée de jeunes filles de Moulins.** Clermont-Ferrand : Académie de Clermont-Ferrand, 1984.
Du point de vue iconographique, on trouve dans cet ouvrage, outre la reproduction de l'élévation principale de l'établissement :
-un cliché du cabinet de la directrice, un cliché du réfectoire en 1913, un cliché du parloir, un cliché d'un angle de la cour, puis un cliché du dortoir de l'aile sud construite en 1954-1956,
-la reproduction d'une carte postale ancienne de la façade principale, avec un mur de clôture doublée d'une végétation foisonnante, ainsi que la reproduction de la couverture du "prospectus" publié en 1891 vantant "l'internat annexé au lycée de jeunes filles de Moulins".
B Patrimoine CAM : A 16856

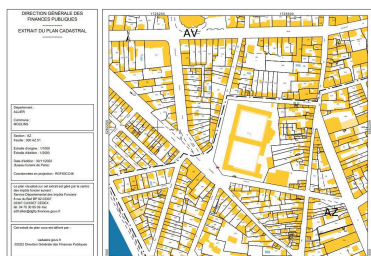
Périodiques

- **Discours du recteur de l'académie de Clermont-Ferrand au 25e anniversaire de la fondation du lycée de jeunes filles de Moulins, 1910.**
COVILLE. "Discours prononcé par M. Coville, recteur de l'académie de Clermont-Ferrand au 25e anniversaire de la fondation du lycée de jeunes filles de Moulins". Dans **Revue internationale de l'enseignement**, t. 59, janvier-juin 1910, p. 217-220.
En ligne : https://www.persée.fr/doc/revin_1775-6014_1910_num_59_1_6152, consulté le 1/10/2019.

Liens web

- Anne-Marie Châtelet, « Imaginer un lycée, un exercice aux Beaux-Arts », In Situ [En ligne], 44 | 2021, mis en ligne le 04 mai 2021, consulté le 16 décembre 2022. : <http://journals.openedition.org/insitu/32089> ; DOI : <https://doi.org/10.4000/insitu.32089>

Illustrations



Extrait du plan cadastral, 2022.
Dess. Service du cadastre
IVR84_20220300011NUDA



Élévation principale et partie d'élévation sur une cour, par Tourteau, architecte départemental, projet daté de 1888 (reproduction dans l'ouvrage publié pour le centenaire de l'institution, en 1984).
Repro. Bénédicte Renaud-Morand
IVR84_20220300003NUCA



Avenue d'Orvilliers : le lycée est à droite du cliché.
Phot. Bénédicte Renaud-Morand
IVR84_20220300004NUCA



Façade sur la rue du 8-Mai. Orientée à l'est.
Phot. Christian Parisey
IVR84_20200300068NUC4A



Angle de la rue du 8-Mai et de l'avenue Alsace-Lorraine. Sur la gauche, filant, le corps de bâtiment ajouté en 1954-1956, fermant la cour au sud.



Avenue d'Alsace-Lorraine : au premier plan à droite, le gymnase municipal, partagé, et dans le prolongement l'aile du lycée,

Phot. Christian Parisey
IVR84_20200300069NUC4A



Depuis le nord de la rue du 8-Mai : à gauche, le lycée, et à droite, maisons construites postérieurement, stimulées probablement par l'implantation du lycée.
Phot. Bénédicte Renaud-Morand
IVR84_20220300006NUCA



Rue Antoine-Dauvergne :
élévation nord du lycée.
Phot. Bénédicte Renaud-Morand
IVR84_20220300005NUCA

construite en 1954-1956 ayant abouti à la fermeture d'une des deux cours.
Phot. Bénédicte Renaud-Morand
IVR84_20220300008NUCA



Vue depuis la rue de Serbie : le lycée présente un pignon aveugle dans l'axe de la rue, ce qui peut interroger pour l'époque de construction de l'établissement. Cela peut s'expliquer par le fait que la rue de Serbie n'était alors pas encore percée.
Phot. Bénédicte Renaud-Morand
IVR84_20220300010NUCA



Porte d'entrée dite flamande (sans couverture) et avant-corps central de la façade.
Phot. Christian Parisey
IVR84_20200300070NUC4A



Porte d'entrée dite flamande et avant-corps central de la façade : sur la grille, les lettres RF, pour République française, et sur la girouette, au sommet de la composition, les lettres LF, pour lycée de filles, probablement.
Phot. Christian Parisey
IVR84_20200300071NUC4A



Vue de biais de l'entrée : on distingue l'inscription LYCEE DE JEUNES FILLES, agrafée à l'arc en plein cintre de la porte d'entrée du bâtiment.
Phot. Christian Parisey
IVR84_20200300072NUC4A



Girouette d'amortissement de l'avant-corps central de la façade d'entrée. On y lit un L et un F, pour "lycée de filles" probablement.
Phot. Bénédicte Renaud-Morand
IVR84_20220300009NUCA



Avenue d'Alsace-Lorraine : porte d'entrée secondaire du lycée, deux corps de bâtiments de la campagne principale de travaux (l'emplacement décalé des baies indique qu'il s'agit pour l'un d'éclairage d'une cage d'escalier, située à l'extrémité du bâtiment ouest). A gauche du cliché, aile construite en 1954-1956 qui ferme la cour au sud.
Phot. Bénédicte Renaud-Morand
IVR84_20220300007NUCA

Dossiers liés

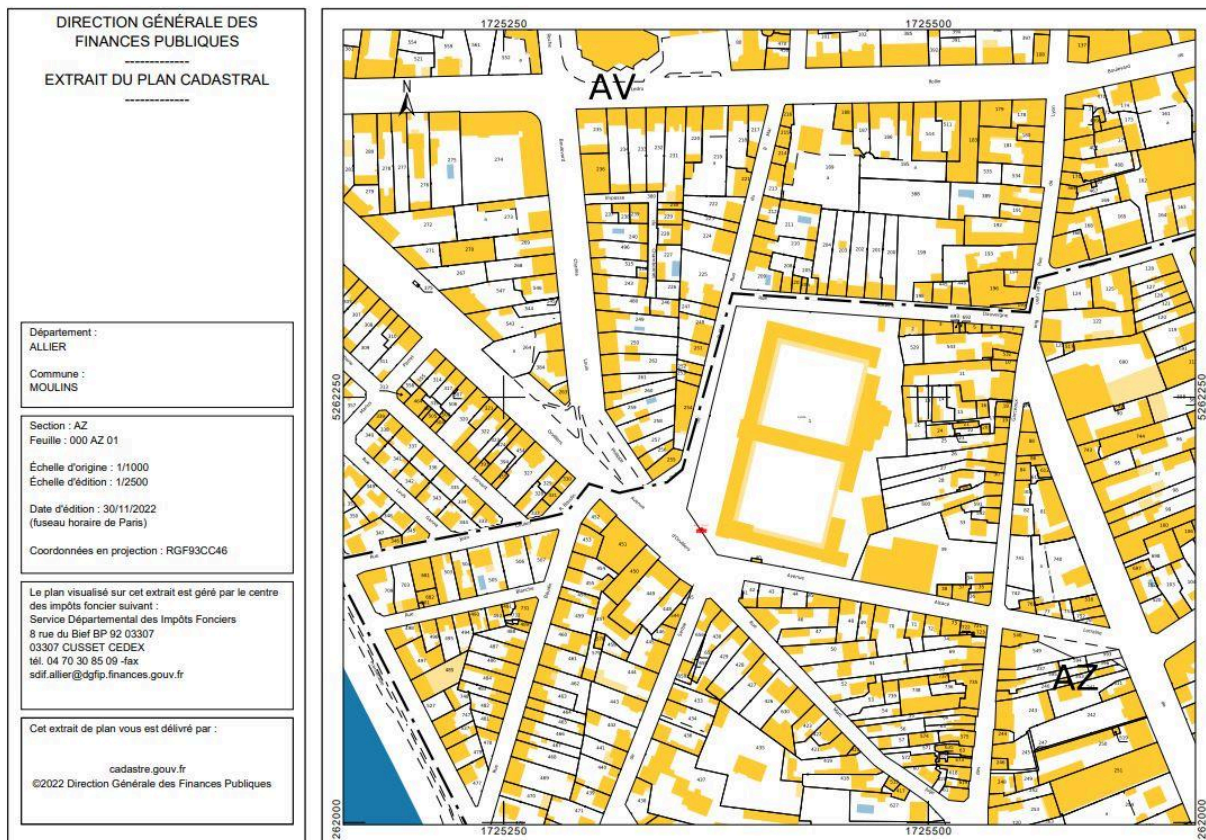
Dossiers de synthèse :

Présentation de l'aire d'étude des lycées publics de la Région Auvergne-Rhône-Alpes (IA00141303)

Oeuvre(s) contenue(s) :

Auteur(s) du dossier : Bénédicte Renaud-Morand

Copyright(s) : © Région Auvergne-Rhône-Alpes, Inventaire général du patrimoine culturel



Extrait du plan cadastral, 2022.


IVR84_20220300011NUDA

Auteur de l'illustration (reproduction) : Service du cadastre

Date de prise de vue : 2022

Échelle : 1/2500e

© Ministère des finances, CIDF, Service du cadastre
communication libre, reproduction soumise à autorisation



Élévation principale et partie d'élévation sur une cour, par Tourteau, architecte départemental, projet daté de 1888 (reproduction dans l'ouvrage publié pour le centenaire de l'institution, en 1984).

Référence du document reproduit :

- **Centenaire du lycée de jeunes filles de Moulins, 1984.**

Auteur inconnu. **Centenaire du lycée de jeunes filles de Moulins.** Clermont-Ferrand : Académie de Clermont-Ferrand, 1984.

Du point de vue iconographique, on trouve dans cet ouvrage, outre la reproduction de l'élévation principale de l'établissement :

-un cliché du cabinet de la directrice, un cliché du réfectoire en 1913, un cliché du parloir, un cliché d'un angle de la cour, puis un cliché du dortoir de l'aile sud construite en 1954-1956,

-la reproduction d'une carte postale ancienne de la façade principale, avec un mur de clôture doublée d'une végétation foisonnante, ainsi que la reproduction de la couverture du "prospectus" publié en 1891 vantant "l'internat annexé au lycée de jeunes filles de Moulins".

B Patrimoine CAM : A 16856

IVR84_20220300003NUCA

Auteur de l'illustration (reproduction) : Bénédicte Renaud-Morand

Date de prise de vue : 2020

© Région Auvergne-Rhône-Alpes, Inventaire général du patrimoine culturel
communication libre, reproduction soumise à autorisation



Avenue d'Orvilliers : le lycée est à droite du cliché.

IVR84_20220300004NUCA

Auteur de l'illustration : Bénédicte Renaud-Morand

Date de prise de vue : 2020

© Région Auvergne-Rhône-Alpes, Inventaire général du patrimoine culturel
communication libre, reproduction soumise à autorisation



Façade sur la rue du 8-Mai. Orientée à l'est.

IVR84_20200300068NUC4A

Auteur de l'illustration : Christian Parisey

© Région Auvergne-Rhône-Alpes, Inventaire général du patrimoine culturel
communication libre, reproduction soumise à autorisation



Angle de la rue du 8-Mai et de l'avenue Alsace-Lorraine. Sur la gauche, filant, le corps de bâtiment ajouté en 1954-1956, fermant la cour au sud.

IVR84_20200300069NUC4A

Auteur de l'illustration : Christian Parisey

© Région Auvergne-Rhône-Alpes, Inventaire général du patrimoine culturel
communication libre, reproduction soumise à autorisation



Avenue d'Alsace-Lorraine : au premier plan à droite, le gymnase municipal, partagé, et dans le prolongement l'aile du lycée, construite en 1954-1956 ayant abouti à la fermeture d'une des deux cours.

IVR84_20220300008NUCA

Auteur de l'illustration : Bénédicte Renaud-Morand

Date de prise de vue : 2020

© Région Auvergne-Rhône-Alpes, Inventaire général du patrimoine culturel
communication libre, reproduction soumise à autorisation



Depuis le nord de la rue du 8-Mai : à gauche, le lycée, et à droite, maisons construites postérieurement, stimulées probablement par l'implantation du lycée.

IVR84_20220300006NUCA

Auteur de l'illustration : Bénédicte Renaud-Morand

Date de prise de vue : 2020

© Région Auvergne-Rhône-Alpes, Inventaire général du patrimoine culturel
communication libre, reproduction soumise à autorisation



Rue Antoine-Dauvergne : élévation nord du lycée.

IVR84_20220300005NUCA

Auteur de l'illustration : Bénédicte Renaud-Morand

Date de prise de vue : 2020

© Région Auvergne-Rhône-Alpes, Inventaire général du patrimoine culturel
communication libre, reproduction soumise à autorisation



Vue depuis la rue de Serbie : le lycée présente un pignon aveugle dans l'axe de la rue, ce qui peut interroger pour l'époque de construction de l'établissement. Cela peut s'expliquer par le fait que la rue de Serbie n'était alors pas encore percée.

IVR84_20220300010NUCA

Auteur de l'illustration : Bénédicte Renaud-Morand

Date de prise de vue : 2020

© Région Auvergne-Rhône-Alpes, Inventaire général du patrimoine culturel
communication libre, reproduction soumise à autorisation



Porte d'entrée dite flamande (sans couverture) et avant-corps central de la façade.

IVR84_20200300070NUC4A

Auteur de l'illustration : Christian Parisey

© Région Auvergne-Rhône-Alpes, Inventaire général du patrimoine culturel
communication libre, reproduction soumise à autorisation



Porte d'entrée dite flamande et avant-corps central de la façade : sur la grille, les lettres RF, pour République française, et sur la girouette, au sommet de la composition, les lettres LF, pour lycée de filles, probablement.

IVR84_20200300071NUC4A

Auteur de l'illustration : Christian Parisey

© Région Auvergne-Rhône-Alpes, Inventaire général du patrimoine culturel
communication libre, reproduction soumise à autorisation



Vue de biais de l'entrée : on distingue l'inscription LYCEE DE JEUNES FILLES, agrafée à l'arc en plein cintre de la porte d'entrée du bâtiment.

IVR84_20200300072NUC4A

Auteur de l'illustration : Christian Parisey

© Région Auvergne-Rhône-Alpes, Inventaire général du patrimoine culturel
communication libre, reproduction soumise à autorisation



Girouette d'amortissement de l'avant-corps central de la façade d'entrée. On y lit un L et un F, pour "lycée de filles" probablement.

IVR84_20220300009NUCA

Auteur de l'illustration : Bénédicte Renaud-Morand

Date de prise de vue : 2020

© Région Auvergne-Rhône-Alpes, Inventaire général du patrimoine culturel
communication libre, reproduction soumise à autorisation



Avenue d'Alsace-Lorraine : porte d'entrée secondaire du lycée, deux corps de bâtiments de la campagne principale de travaux (l'emplacement décalé des baies indique qu'il s'agit pour l'un d'éclairage d'une cage d'escalier, située à l'extrémité du bâtiment ouest). A gauche du cliché, aile construite en 1954-1956 qui ferme la cour au sud.

IVR84_20220300007NUCA

Auteur de l'illustration : Bénédicte Renaud-Morand

Date de prise de vue : 2020

© Région Auvergne-Rhône-Alpes, Inventaire général du patrimoine culturel
communication libre, reproduction soumise à autorisation