Auvergne, Puy-de-Dôme
Royat
3 rue du Château

Eglise Saint-Léger

Références du dossier

Numéro de dossier : IA63002768
Date de l'enquête initiale : 2023
Date(s) de rédaction : 2023
Cadre de l'étude : recensement du patrimoine thermal La station thermale de Royat-Chamalières
Degré d'étude : étudié
Référence du dossier Monument Historique : PA00092332

Désignation

Dénomination : église paroissiale
Vocable : Saint-Léger

Compléments de localisation

Milieu d'implantation : en ville
Références cadastrales : 2022, AD, 387

Historique

L'église Saint-Léger de Royat constitue avec l'ancien prieuré, un monastère de femmes du VIIe siècle. Après l'incursion des Normands au 10e siècle, l'évêque Étienne de Clermont reconstruit l'église, mais la crypte demeure antérieure. L'église est alors en 1095 confiée à l'abbaye de Mozac, elle-même sous domination clunisienne. C'est donc à la fin du XIe siècle que l'église passe sous le vocable de Saint-Léger.
Le rattachement à Cluny ainsi que l'investissement des seigneurs de Royat et des comtes d'Auvergne permet le développement et l'embellissement de l'ensemble du prieuré. Au tournant des XIIe et XIIIe siècle, un mouvement de fortifications des édifices touchent l'Auvergne et plus particulièrement Royat. De cette époque datent le transept et le chevet rectangulaire ainsi que les contreforts et le clocher construit sur une base carrée.
Pendant la Révolution française, le clocher est détruit (1793) et le narthex ruiné. En 1847, le conseil municipal et la fabrique décident de reconstruire le clocher : Émile Thibaud, peintre-verrier est chargé de l'opération et réalise le clocher octogonal encore en place aujourd'hui.
En 1869, l'église et l'ancien prieuré sont classés monuments historiques, et une campagne de restauration générale est lancée en 1873 par l'architecte en Chef Bruyère. Des créneaux et des merlons percés sont ajoutés au-dessus des mâchicoulis de la nef, du transept et du choeur. Le narthex est également reconstruit, tandis que l'on ajoute une tour d'escalier sur la façade méridionale.
À partir des années 1991, plusieurs travaux sont réalisés, afin de restaurer l'église, tel que le parement du clocher.

Période(s) principale(s) : limite 12e siècle 13e siècle (), milieu 19e siècle ()
Période(s) secondaire(s) : limite 7e siècle 8e siècle (, détruit), 11e siècle (, détruit)
Dates : 1847 (daté par travaux historiques, daté par source)
Auteur(s) de l'oeuvre : Émile Thibaud (maître verrier, attribution par travaux historiques)

Description

Le plan général de l'église Saint-Léger est en croix latine orientée.
Plan : l'église est constituée d'une nef à un seul vaisseau. Il est précédé d'un narthex avec une tribune. Il est voûté par un berceau en plein-cintre sur deux travées délimitées par des colonne engagées à chapiteaux composites.

Le transept est rectangulaire, et la croisée des transept est surmontée par des croisées d'ogives, qui soutiennent le socle rectangulaire du clocher.

Sur le façade sud, entre le narthex et la nef, un escalier hors oeuvre a été installée dans une tourelle rectangulaire, du XIXe.
Chœur : à l'origine une abside orientée qui a été remplacée par un chœur rectangulaire, avec un chevet plat surélevé. Un transept saillant a été rajouté. La crypte romane a été conservée.
Contreforts et mâchicoulis sur les façades participent à la fortification de l'église. Transept et chœur sont couronnés par des créneaux et menots.

Le clocher octogonal crénelé de la moitié du XIXe siècle repose sur un socle rectangulaire à la croisée de la nef et du transept qui est doté de faux mâchicoulis.

Eléments descriptifs

Matériau(x) du gros-oeuvre, mise en oeuvre et revêtement : arkose, moyen appareil
Plan : plan en croix latine
Étage(s) ou vaisseau(x) : 1 vaisseau
Couvrements : voûte en berceau plein-cintre
Élévations extérieures : élévation à travées
Type(s) de couverture :

Décor

Techniques : sculpture
Représentations :

Statut, intérêt et protection

Protections : classé MH, 1862

L'église est classée en totalité de même que l'ancien prieuré mitoyen.

Statut de la propriété : propriété d'un établissement public communal

Références documentaires

Bibliographie

- **Royat, ouvrage collectif, 2006**
  MATHEVET Claude (et alii), **Royat, entre sources et volcans. 2000 ans d'histoire,** Royat, impr. Maury, 2006.
  Région Auvergne-Rhône-Alpes, SRI, site de Clermont : CDP M098

Liens web

• Notice Mérimée de l'église Saint-Léger de Royat, disponible sur la Plateforme Ouverte du Patrimoine. : https://www.pop.culture.gouv.fr/notice/merimee/PA00092332?listResPage=4&mainSearch=%22%C3%A9glise%20saint%20l%C3%A9ger%20de%20royat%22&resPage=4&last_view=%22list%22&idQuery=%22250a8e-d7e-0814-2521-7161d6de5%22

Illustrations

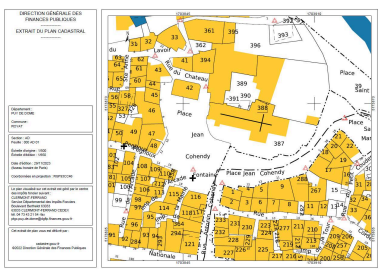

Extrait du plan cadastral
de l'église Saint-Léger.
Dess. Isabelle Brown

Vue générale de l'église
Saint-Léger, nord-est
Phot. Franck Genestoux
IVR84_20236300991NUCA

Vue générale de l'église
Saint-Léger, sud-ouest
Phot. Franck Genestoux
IVR84_20236300992NUCA

IVR84_20236301075NUDA

Clocher de Saint-Léger et Puy-de-Dôme, vue depuis l'hôtel de ville.
Phot. Christian Parisey,
Phot. Marion Urbanek
IVR84_20236301088NUC4A



Façade occidentale de l'église Saint-Léger.
Phot. Franck Genestoux
IVR84_20236301181NUCA



Vue intérieure de l'église Saint-Léger. Nef et choeur.
Phot. Franck Genestoux
IVR84_20236301180NUCA



Vue intérieure de l'église Saint-Léger. Nef et tribune du narthex.
Phot. Franck Genestoux
IVR84_20236301182NUCA

Dossiers liés

Dossiers de synthèse :
Points de vue sur le paysage thermal (IA63002771) Auvergne, Puy-de-Dôme, Royat, ,
Oeuvre(s) contenue(s) :

Auteur(s) du dossier : Isabelle Brown
Copyright(s) : © Région Auvergne-Rhône-Alpes, Inventaire général du patrimoine culturel

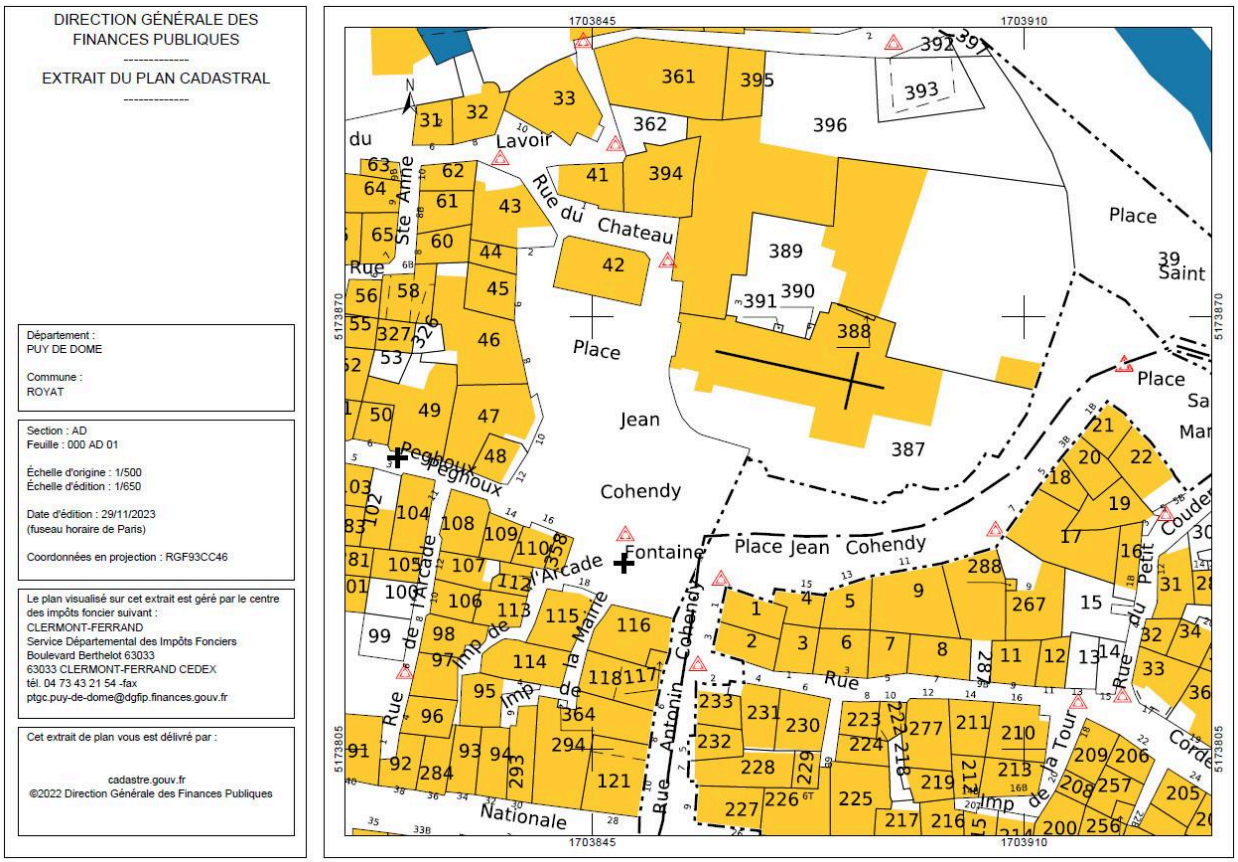

Extrait du plan cadastral de l'église Saint-Léger.

IVR84_20236301075NUDA
Auteur de l'illustration : Isabelle Brown
Date de prise de vue : 2023
© Ministère des finances et des comptes publics, www.cadastre.gouv.fr
reproduction soumise à autorisation du titulaire des droits d'exploitation

Vue générale de l'église Saint-Léger, nord-est

IVR84_20236300991NUCA
Auteur de l'illustration : Franck Genestoux
Date de prise de vue : 2015
© Médiathèque de l'Architecture et du Patrimoine
communication libre, reproduction soumise à autorisation

Vue générale de l'église Saint-Léger, sud-ouest

IVR84_20236300992NUCA
Auteur de l'illustration : Franck Genestoux
Date de prise de vue : 2015
© Médiathèque de l'Architecture et du Patrimoine
communication libre, reproduction soumise à autorisation

Clocher de Saint-Léger et Puy-de-Dôme, vue depuis l'hôtel de ville.

IVR84_20236301088NUC4A
Auteur de l'illustration : Christian Parisey, Auteur de l'illustration : Marion Urbanek
Date de prise de vue : 2023
© Région Auvergne-Rhône-Alpes, Inventaire général du patrimoine culturel
communication libre, reproduction soumise à autorisation



Façade occidentale de l'église Saint-Léger.

IVR84_20236301181NUCA
Auteur de l'illustration : Franck Genestoux
Date de prise de vue : 2012
© Médiathèque de l'Architecture et du Patrimoine
communication libre, reproduction soumise à autorisation

Vue intérieure de l'église Saint-Léger. Nef et choeur.

IVR84_20236301180NUCA
Auteur de l'illustration : Franck Genestoux
Date de prise de vue : 2012
© Médiathèque de l'Architecture et du Patrimoine
communication libre, reproduction soumise à autorisation



Vue intérieure de l'église Saint-Léger. Nef et tribune du narthex.

IVR84_20236301182NUCA
Auteur de l'illustration : Franck Genestoux
Date de prise de vue : 2012
© Médiathèque de l'Architecture et du Patrimoine
communication libre, reproduction soumise à autorisation