Les Molettes
La Peysse

Moulin à farine Piaget puis Vullierme puis Carron actuellement logement

Références du dossier

Numéro de dossier : IA73003526
Date de l'enquête initiale : 2014
Date(s) de rédaction : 2014
Cadre de l'étude : enquête thématique départementale Patrimoine hydraulique des Pays de Savoie
Degré d'étude : recensé

Désignation

Dénomination : moulin à farine

Compléments de localisation

Milieu d'implantation : en village
Réseau hydrographique : Ruisseau du Crêt ; bassin-versant Isère inférieure-Val Gelon
Références cadastrales : 2014, A, 450

Historique

En 1850, Jean Piaget, propriétaire, domicilié aux Molettes, vend un moulin à Joseph Piaget (marchand tailleur). En 1851, Joseph Piaget revend le moulin à Pierre Vullierme pour le prix de 4000 francs. Le moulin est visible sur le premier cadastre français de 1876 (section A, feuille 5, parcelle 486). Il appartient au meunier Louis Carron, cultivateur. Des annonces dans *Le Courrier des Alpes* en mai et juin 1891 nous informent que les biens de Louis Carron sont vendus par expropriation forcée. Le moulin n'apparaît pas sur le recensement des moulins de 1917. Il a probablement cessé son activité au début du XXe siècle. Actuellement le bâtiment est occupé par un logement.

Période(s) principale(s) : milieu 19e siècle ()
Dates : 1850 (daté par source)

Description

Le moulin est situé en rive gauche du ruisseau du Cret. L'eau était stockée en amont dans un petit étang. Le premier cadastre français nous indique que le moulin disposait d'un four (section A, feuille 5, parcelle 485). Actuellement le moulin est occupé par un logement. Le bâtiment est construit sur trois niveaux : un rez-de-chaussée, un étage et un étage de comble. Il est construit en pierre et en essentage de planches et couvert d'un toit en tuile mécanique.

Eléments descriptifs

Matériau(x) du gros-oeuvre, mise en oeuvre et revêtement : pierre essentage de planches
Matériau(x) de couverture : tuile mécanique
Étage(s) ou vaisseau(x) : rez-de-chaussée, 1 étage carré, étage de comble
Couvrements :
Énergies : énergie hydraulique

Typologies et état de conservation

État de conservation : bon état

Statut, intérêt et protection

Le site est implanté au bord de la route départementale n°202.

Statut de la propriété : propriété privée

Références documentaires

Documents d'archive

- **FR.AD073, 3P 7170, 1876.**
  FR.AD073, 3P 7170, Premier cadastre français, Molettes, Section A, feuille 5, 1876.
  AD Savoie : 3P 7170

- **FR.AD073, 3P 7170, 1876.**
  FR.AD073, 3P 7170, Premier cadastre français, Molettes (les), Section B, feuille 5, 1876.
  AD Savoie : 3P 7170

- **FR.AD073, 81S50, 1906.**
  FR.AD073 sous-série 81S50, Service hydraulique, Les Mollettes, scierie Piaget (1906).
  AD Savoie : 81S50

- **FR.AD073, 3P 7171, 1935.**
  FR.AD073, 3P 7171, cadastre rénové, Molettes (les), Section A, feuille 5, 1935.
  AD Savoie : 3P 7171

- **FR.AD073, 3P 7171, 1935.**
  FR.AD073, 3P 7171, cadastre rénové, Molettes (les), Section B, feuille 5, 1935.
  AD Savoie : 3P 7171

- **FR.AD073, J1706, Molettes (les), 1999.**
  FR.AD073, J1706, Inventaire des moulins de Savoie. Association des amis des moulins savoyards. Nicole Gotteland, Louis Crabières, commune Molettes (les), 1999.
  AD Savoie : J1706

Bibliographie

- **Le Courrier des Alpes, 1850.**
  Le Courrier des Alpes, 31 décembre 1850.

- **Le courrier des Alpes, 1851.**
  Le courrier des Alpes, 13 novembre 1851.

- **Le Courrier des Alpes, 1891.**
  Le Courrier des Alpes, 21 mai 1891.

Annexe 1

Le Courrier des Alpes, 31 décembre 1850.

Le vingt-quatre décembre mil huit cent cinquante, volume 46, article 126, a été transcrit au bureau de la conservation des hypothèques de Chambéry un acte du dix-sept août mil huit cent cinquante, Galliand notaire, par lequel sieur Jean Piaget, propriétaire, domicilié aux Molettes, a vendu à Joseph Piaget, marchand tailleur , domicilié à Chambéry, divers immeubles situés aux Molettes, consistant en bâtiments, moulins, cours d'eau, champs, treilles, vignes, cheneviers, prés, bois, inscrits sous parties de numéros 52, 528, 592, 446, 445, 692, 827, 944, 948, 932, 938, 953, 965,1050, 1681, 1804, 556, 540 et sous numéro entier 1690 ; plus, un pré dont les parties ont déclaré ignorer sous quel numéro il est

inscrit, d'une contenance de sept ares trente-sept centiares, confiné au levant par les hoirs Ailloud et au couchant par Raymond Nicollet. La contenance de ces immeubles est de deux hectares huit ares cinquante-trois centiares. Divers effets mobiliers ont été compris dans la vente et le vendeur s'est réservé la faculté de rédimer le tout pendant cinq ans à dater du jour de l'acte. Prix de la vente : cinq mille livres nouvelles. Chambéry, le 30 décembre 1850. LÉGER Félix.

Annexe 2

Le courrier des Alpes, 13 novembre 1851.

Le soussigné certifie que le 6 novembre 1851, il a été transcrit au bureau des hypothèques de Chambéry, vol. 49, art. 96, un acte du 9 juin, même année, Galliand notaire, par lequel Joseph à feu François Piaget, marchand-tailleur, domicilié à Chambéry, a vendu, du consentement formel de Jean Piaget, son frère, meunier aux Mollettes, à Pierre Vullierme, de la même commune, et pour le prix de 4000 francs, les immeubles désignés ci-après, situés sur le territoire de la commune des Mollettes, savoir : 1° Un corps de bâtiment comprenant maison d'habitation, moulins, four, hangar et cours d'eau, situés au lieu dit chez les Ailloud, inscrits sous partie du numéro 52 de la mappe, de la contenance de 2 ares 7o centiares (36 toises), confinés au levant par Joseph Savey, aux couchant et nord par un ruisseau, et au midi par un chemin ; 2° Et un chenevier réduit aujourd'hui en jardin, situé au lieu dit à la Moulaz, inscrit sous partie du numéro 592 de la mappe, provenant d'Antoine Chevrier et Jean Ailloud, de la contenance approximative de 10 ares 45 centiares (149 toises), confinés au levant par Jean-François Ailloud, au nord par Antoine Chevrier et un chemin, et au midi par François Duin, un ruisseau entre deux. DEGRANDE, commis-régent.

Annexe 3

Le Courrier des Alpes, 21 mai 1891.

ÉTUDE DE Me. Antoine CUSIN, AVOUÉ à Chambéry, y demeurant, place de la Gare, numéro 15.
Vente PAR EXPROPRIATION FORCÉE d'immeubles situés sur les communes de Saint-Pierre-de-Soucy et des Mollettes canton de Montmélian, arrondissement de Chambéry département de la Savoie.
Saisis au préjudice de : 1° CARRON Jacques feu Louis,charpentier aux Mollettes ; 2° François et Jean CARRON,mineurs, demeurant au même lieu, sous la tutelle de leur mère DUIN Jeanne, veuve CARRON Louis ; 3° François-Louis CARRON feu Louis, dragon actuellement en garnison à Dôle ; 4° Mme Marie-Baptistine CARRON, épouse du sieur COLLOMB-REY Etienne-Pierre, employé à la blanchisserie militaire à la Croix-Rouge, près Grenoble, tous les prénommes CARRON pris en qualité d'héritiers de leur père CARRON Louis, quand vivait cultivateur aux Mollettes.
[...]
IMMEUBLES situés sur la commune des Mollettes.
SIXIÈME LOT. Mise à prix : cinq francs
Article 6. Pièce de terre, nature champ, étang et jardin, figurée sous les numéros 875, 876 et 877, de la contenance totale de seize ares quinze centiares, située lieu dit à Bourbière, section B du plan cadastral de cette commune. L'eau de l'étang ci-dessus désigné et figuré sous le numéro 876, pour une contenance de soixante centiares, servait à faire mouvoir le moulin désigné en l'article 7 ci-après.
SEPTIÈME LOT Mise à prix : cinq francs,
Bâtiment, hangar, sol et emplacement,lieu dit à la Côte-Leçon, figurés sous le numéro 487, section A du plan local, de la contenance de quatre-vingt-seize centiares. Le bâtiment servant d'habitation est construit en maçonnerie et couvert en tuiles. Il se compose d'une chambre, d'une cuisine, d'un four à cuire le pain, d'une cave et d'un moulin au rez-de-chaussée ; de quatre petites chambres et d'une cuisine au premier étage, le tout surmonté d'un galetas. Autre bâtiment, construit en maçonnerie et couvert en tuiles, au couchant de la maison d'habitation, composé d'une écurie avec grange et fenil au dessus.
[...]

Illustrations

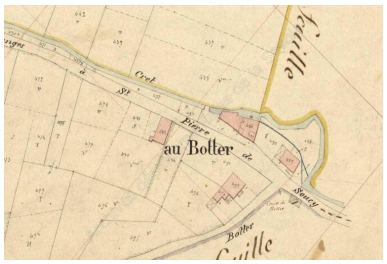

Premier cadastre français, Molettes (Les), 1876, Section A, feuille 5 (FR.AD073, 3P 7170).
Autr. Clara Bérelle
IVR82_20147303748NUCA

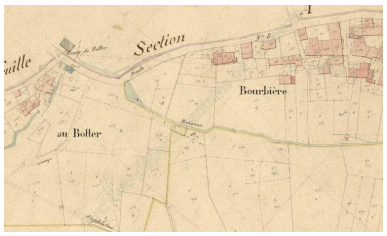

Premier cadastre français, Molettes (les), 1876, Section B, feuille 5 (FR.AD073, 3P 7170).
Autr. Clara Bérelle
IVR82_20147303749NUCA

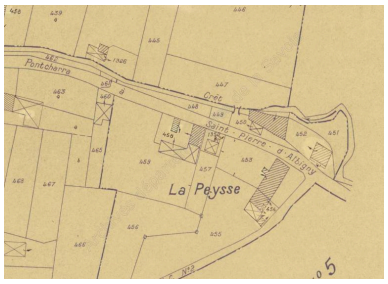

Cadastre rénové, Molettes (les), 1935, Section A, feuille 5 (FR.AD073, 3P 7171).
Autr. Clara Bérelle
IVR82_20147303750NUCA

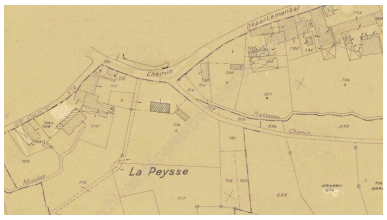

Cadastre rénové, Molettes (les), 1935, Section B, feuille 5 (FR.AD073, 3P 7171).
Autr. Clara Bérelle
IVR82_20147303751NUCA

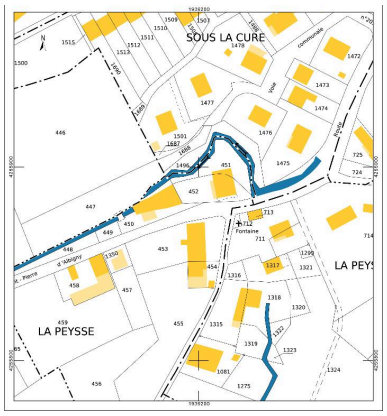

Cadastre actuel, 2014.
Autr. Clara Bérelle
IVR82_20147303752NUCA

Vue du site.
Phot. Clara Bérelle
IVR82_20147303753NUCA

Dossiers liés

Dossiers de synthèse :
Patrimoine hydraulique de la Savoie : présentation de l'étude départementale (IA00141274) Rhône-Alpes, Savoie, Savoie
Oeuvre(s) contenue(s) :
Oeuvre(s) en rapport :
Paysage du bassin-versant de l'Isère inférieure et du Val Gelon (IA73003401) Aiton, Albertville, Allondaz, Arbin, Arvillard, Betton-Bettonet, Bonvillard, Bourget-en-Huile, Bourgneuf, Chamousset, Chamoux-sur-Gelon, Champ-Laurent, Châteauneuf, Chignin, Cléry, Coise-Saint-Jean-Pied-Gauthier, Cruet, Détrier, Étable, Francin, Fréterive, Frontenex, Gilly-sur-Isère, Grésy-sur-Isère, Grignon, Hauteville, La Chapelle-Blanche, La Chavanne, La Croix-de-la-Rochette, La Rochette, La Table, La Trinité, Laissaud, Le Pontet, Le Verneil, Les Marches, Les Mollettes, Mercury, Montailleur, Montendry, Monthion, Montmélian, Myans, Notre-Dame-des-Millières, Pallud, Planaise, Plancherine, Presle, Rotherens, Sainte-Hélène-du-Lac, Sainte-Hélène-sur-Isère, Saint-Jean-de-la-Porte, Saint-Jeoire-Prieuré, Saint-Pierre-d'Albigny, Saint-Pierre-de-Soucy, Saint-Vital, Tournon, Verrens-Arvey, Villard-d'Héry, Villard-Léger, Villard-Sallet, Villaroux.

Auteur(s) du dossier : Clara Bérelle
Copyright(s) : © Région Rhône-Alpes, Inventaire général du patrimoine culturel ; © Assemblée des Pays de Savoie

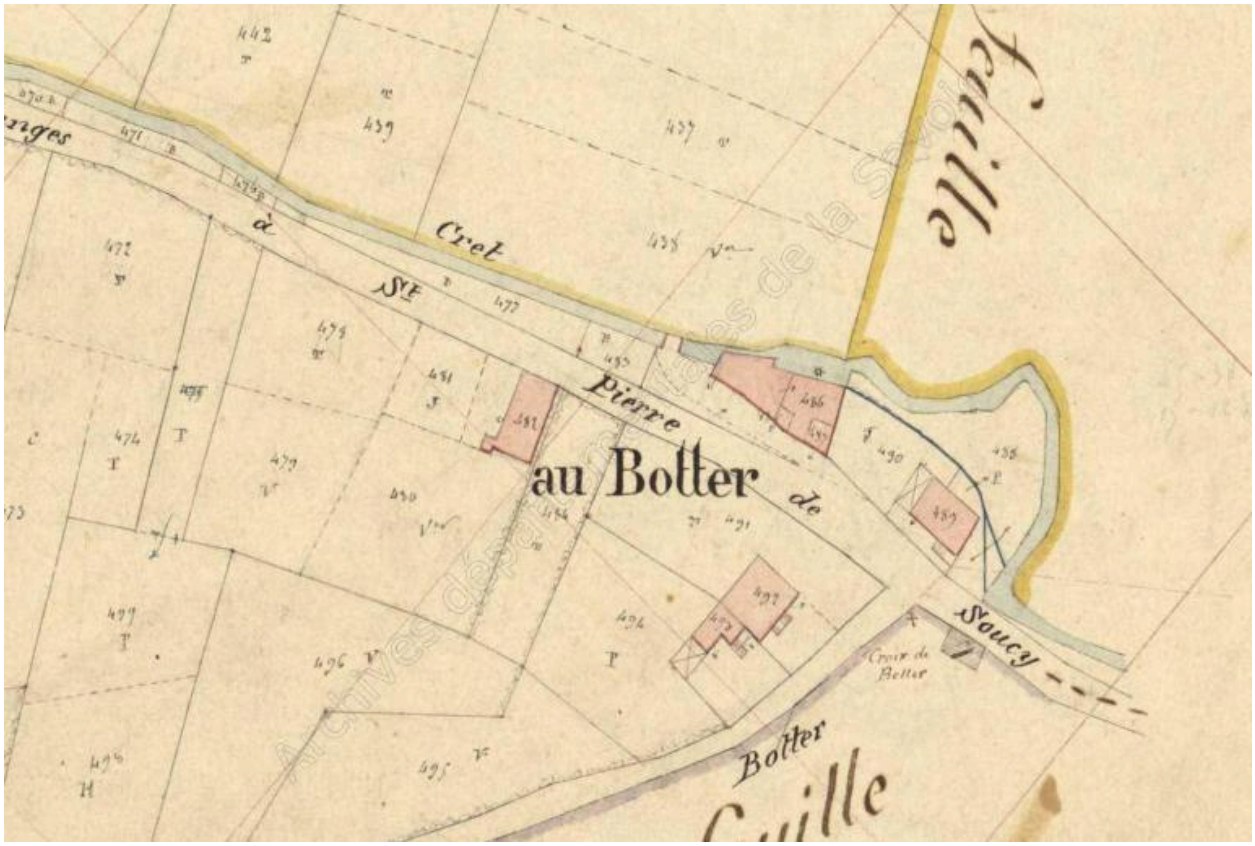

Premier cadastre français, Molettes (Les), 1876, Section A, feuille 5 (FR.AD073, 3P 7170).

IVR82_20147303748NUCA
Auteur du document reproduit : Clara Bérelle
© Région Rhône-Alpes, Inventaire général du patrimoine culturel ; © Assemblée des Pays de Savoie ; © Archives départementales de la Savoie
reproduction soumise à autorisation du titulaire des droits d'exploitation

Premier cadastre français, Molettes (les), 1876, Section B, feuille 5 (FR.AD073, 3P 7170).

IVR82_20147303749NUCA
Auteur du document reproduit : Clara Bérelle
© Région Rhône-Alpes, Inventaire général du patrimoine culturel ; © Assemblée des Pays de Savoie ; © Archives départementales de la Savoie
reproduction soumise à autorisation du titulaire des droits d'exploitation

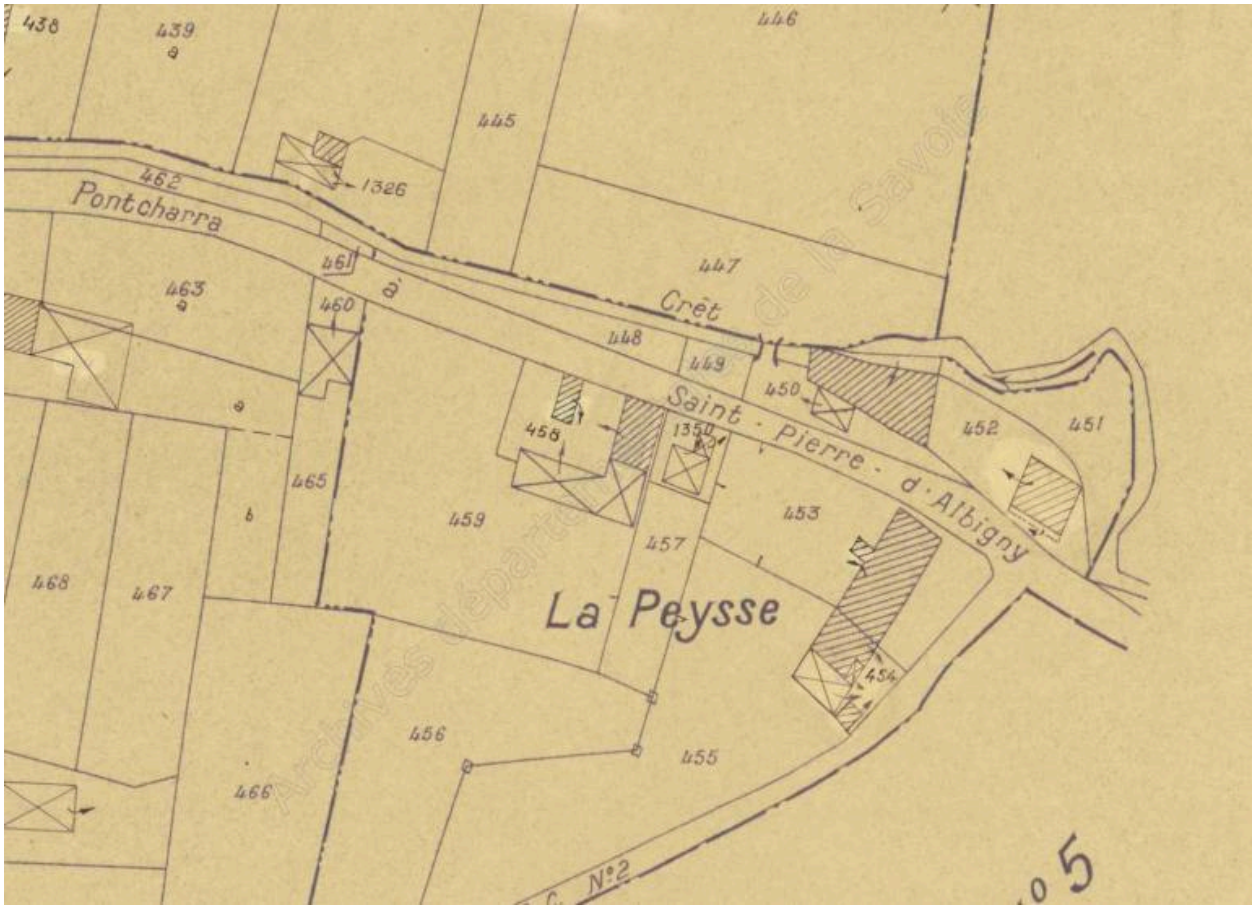

Cadastre rénové, Molettes (les), 1935, Section A, feuille 5 (FR.AD073, 3P 7171).

IVR82_20147303750NUCA
Auteur du document reproduit : Clara Bérelle
© Région Rhône-Alpes, Inventaire général du patrimoine culturel ; © Assemblée des Pays de Savoie ; © Archives départementales de la Savoie
reproduction soumise à autorisation du titulaire des droits d'exploitation

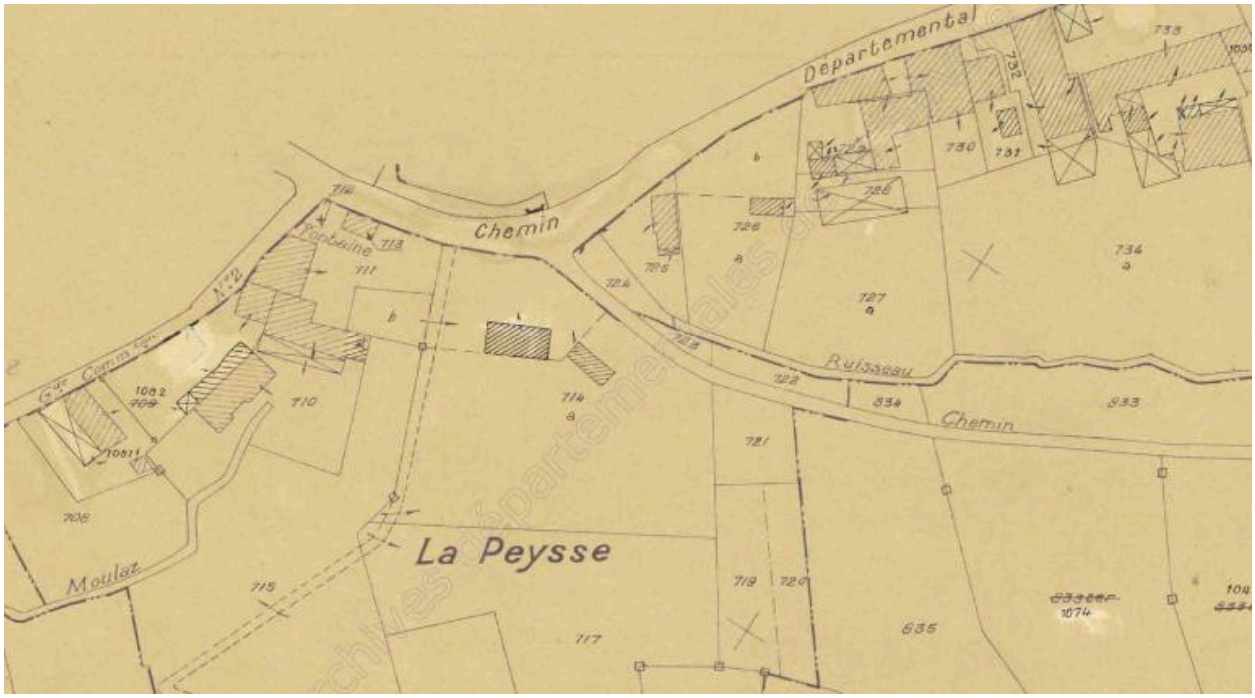

Cadastre rénové, Molettes (les), 1935, Section B, feuille 5 (FR.AD073, 3P 7171).

IVR82_20147303751NUCA
Auteur du document reproduit : Clara Bérelle
© Région Rhône-Alpes, Inventaire général du patrimoine culturel ; © Assemblée des Pays de Savoie ; © Archives départementales de la Savoie
reproduction soumise à autorisation du titulaire des droits d'exploitation

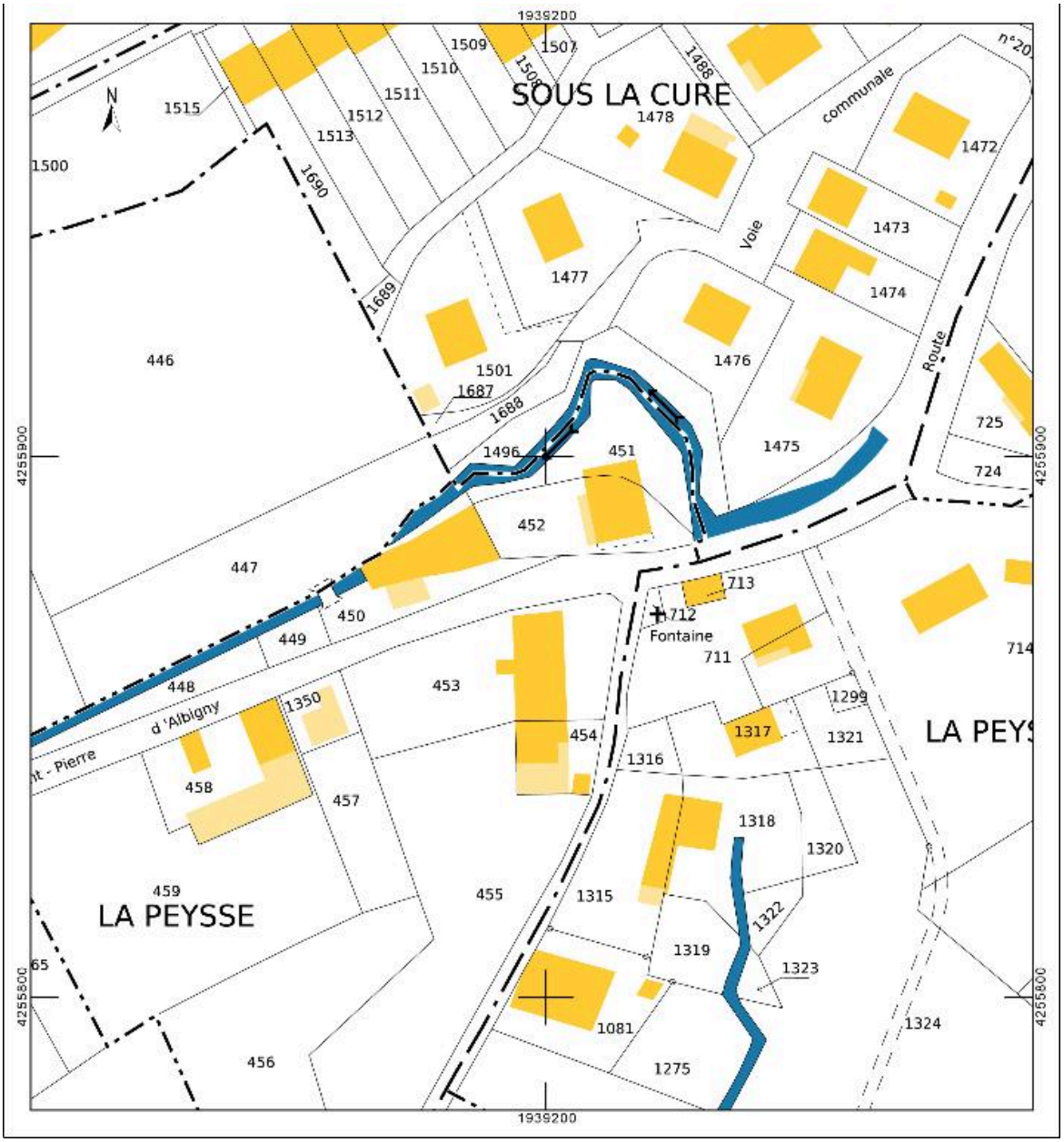

Cadastre actuel, 2014.

IVR82_20147303752NUCA
Auteur du document reproduit : Clara Bérelle
© Ministère des finances, CIDF, Service du cadastre
reproduction soumise à autorisation du titulaire des droits d'exploitation

Vue du site.

IVR82_20147303753NUCA
Auteur de l'illustration : Clara Bérelle
© Région Rhône-Alpes, Inventaire général du patrimoine culturel ; © Assemblée des Pays de Savoie
reproduction soumise à autorisation du titulaire des droits d'exploitation