Lyon 7e
la Guillotière
13 rue des Trois-Rois , rue Béchevelin , 2-12 rue Gilbert-Dru , 22 grande rue de la Guillotière

immeuble : ensemble d'édifices à cour commune

Références du dossier

Numéro de dossier : IA69005024
Date de l'enquête initiale : 2002
Date(s) de rédaction : 2002
Cadre de l'étude : inventaire topographique Inventaire de la Ville de Lyon
Degré d'étude : repéré

Désignation

Dénomination : ensemble d'édifices à cour commune, immeuble
Parties constituantes non étudiées : bureau, jardin

Compléments de localisation

Milieu d'implantation : en ville
Références cadastrales : 1824. H 13 partie, 14, 23, 22, 21, 20, 16, 15 ; 1999. AC 190, 189, 177, 185, 183, 145, 179, 172

Historique

Plusieurs maisons anciennes occupaient cet emplacement, en particulier au n° 24, une maison avec entrée surmontée d'un arc en pierre, et plafond à solives apparentes. Cette maison était habitée en 1824 par Jérôme Grillet, conseiller municipal de La Guillotière, et propriétaire du domaine de la Thibaudière.

Période(s) principale(s) : 4e quart 20e siècle
Dates : 1996 (daté par source)
Auteur(s) de l'oeuvre : C. Drevet (architecte, attribution par source)

Description

L'ensemble d'immeubles constitué de deux bâtiments et d'un jardin commun a été conçu par l'architecte Christian Drevet. Les travaux on été achevés en 1993. Un poste de police municipale est situé au n°2 rue Gilbert Dru et une agence immobilière SA D'HLM CIL CERCEL (Rhône - Alpes) occupe le n°10 de la même rue. Permis de construire du 9 mai 2001, pour un bâtiment de 5 logements et un commerce (538 m²), rue Gilbert-Dru-grande rue de la Guillotière, pour l'Immobilière Rhône-Alpes, par Christian Drevet

Eléments descriptifs

Étage(s) ou vaisseau(x) : 6 étages carrés
Élévations extérieures : élévation à travées

Typologies et état de conservation

Typologies : ensemble d'immeubles à cour commune
État de conservation : bon état

Statut, intérêt et protection

Les parcelles AC145, 179, 172 et une partie des parcelles AC190 et 189 constituent le jardin de l'ensemble d'immeubles. Un poste de police occupe le rez-de-chaussée de l'immeuble

Statut de la propriété : propriété privée

Références documentaires

Périodiques

- **BAZIN G. La Grande rue de la Guillotière. Rive gauche**
  BAZIN, Georges. **La Grande rue de la Guillotière**. *Rive gauche* n° 34, octobre 1970, p. 22

Illustrations

Elévations rue Gilbert-Dru, depuis la Grande rue de la Guillotière
IVR82_20026902788NUCA

Elévations rue Gilbert-Dru, depuis la rue Bèchevelin
IVR82_20026902786NUCA

Elévation, 4 rue Gilbert-Dru
IVR82_20026902787NUCA

Immeuble, 13 rue des Trois-Rois, depuis le sud-ouest
IVR82_20026902784NUCA

Parking rue Béchevelin
IVR82_20026902785NUCA

Vue d'ensemble du jardin depuis l'est
IVR82_20026902790NUCA

Elévations postérieures des immeubles de la rue Gilbert-Dru
IVR82_20026902789NUCA

Elévations postérieures du 13 rue des Trois-Rois
IVR82_20026902835NUCA



Elévation postérieure du 4 rue Gilbert-Dru
IVR82_20026902834NUCA

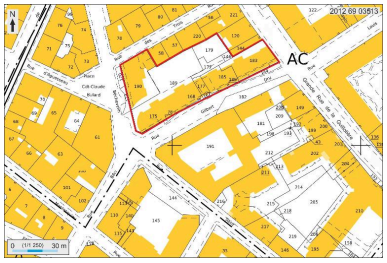

Plan masse et de situation, extrait de http://cadastre.gouv.fr
Dess. André Céréza
IVR82_20126903513NUDA

Dossiers liés

Dossiers de synthèse :
Immeubles du secteur d'étude La Guillotière (IA69005010) Lyon 7e, la Guillotière
Oeuvre(s) contenue(s) :
Oeuvre(s) en rapport :
Grande rue de la Guillotière (IA69005036) Rhône-Alpes, Rhône, Lyon 7e, la Guillotière, grande rue de la Guillotière
Rue de la Vierge, actuellement rue Gilbert-Dru (IA69007545) Rhône-Alpes, Rhône, Lyon 7e, la Guillotière
Rue des Trois-Rois (IA69005032) Rhône-Alpes, Rhône, Lyon 7e, la Guillotière, rue des Trois-Rois
Faïencerie Joseph Combe dite Manufacture Royale de faïence de Lyon actuellement logements (IA69001095) Rhône-Alpes, Rhône, Lyon 7e, la Guillotière, 8, 10, 12 rue Gilbert-Dru

Auteur(s) du dossier : Maryannick Chalabi, Marie-Cécile Mandon, Coralie Belleville, Véronique Belle
Copyright(s) : © Région Rhône-Alpes, Inventaire général du patrimoine culturel ; © Ville de Lyon

Elévations rue Gilbert-Dru, depuis la Grande rue de la Guillotière

IVR82_20026902788NUCA
© Région Rhône-Alpes, Inventaire général du patrimoine culturel ; © Ville de Lyon
reproduction soumise à autorisation du titulaire des droits d'exploitation

Elévations rue Gilbert-Dru, depuis la rue Bèchevelin

IVR82_20026902786NUCA
© Région Rhône-Alpes, Inventaire général du patrimoine culturel ; © Ville de Lyon
reproduction soumise à autorisation du titulaire des droits d'exploitation

Elévation, 4 rue Gilbert-Dru

IVR82_20026902787NUCA
© Région Rhône-Alpes, Inventaire général du patrimoine culturel ; © Ville de Lyon
reproduction soumise à autorisation du titulaire des droits d'exploitation

Immeuble, 13 rue des Trois-Rois, depuis le sud-ouest

IVR82_20026902784NUCA
© Région Rhône-Alpes, Inventaire général du patrimoine culturel ; © Ville de Lyon
reproduction soumise à autorisation du titulaire des droits d'exploitation

Parking rue Béchevelin

IVR82_20026902785NUCA
© Région Rhône-Alpes, Inventaire général du patrimoine culturel ; © Ville de Lyon
reproduction soumise à autorisation du titulaire des droits d'exploitation

Vue d'ensemble du jardin depuis l'est

IVR82_20026902790NUCA
© Région Rhône-Alpes, Inventaire général du patrimoine culturel ; © Ville de Lyon
reproduction soumise à autorisation du titulaire des droits d'exploitation

Elévations postérieures des immeubles de la rue Gilbert-Dru

IVR82_20026902789NUCA
© Région Rhône-Alpes, Inventaire général du patrimoine culturel ; © Ville de Lyon
reproduction soumise à autorisation du titulaire des droits d'exploitation

Elévations postérieures du 13 rue des Trois-Rois

IVR82_20026902835NUCA
© Région Rhône-Alpes, Inventaire général du patrimoine culturel ; © Ville de Lyon
reproduction soumise à autorisation du titulaire des droits d'exploitation

Elévation postérieure du 4 rue Gilbert-Dru

IVR82_20026902834NUCA
© Région Rhône-Alpes, Inventaire général du patrimoine culturel ; © Ville de Lyon
reproduction soumise à autorisation du titulaire des droits d'exploitation

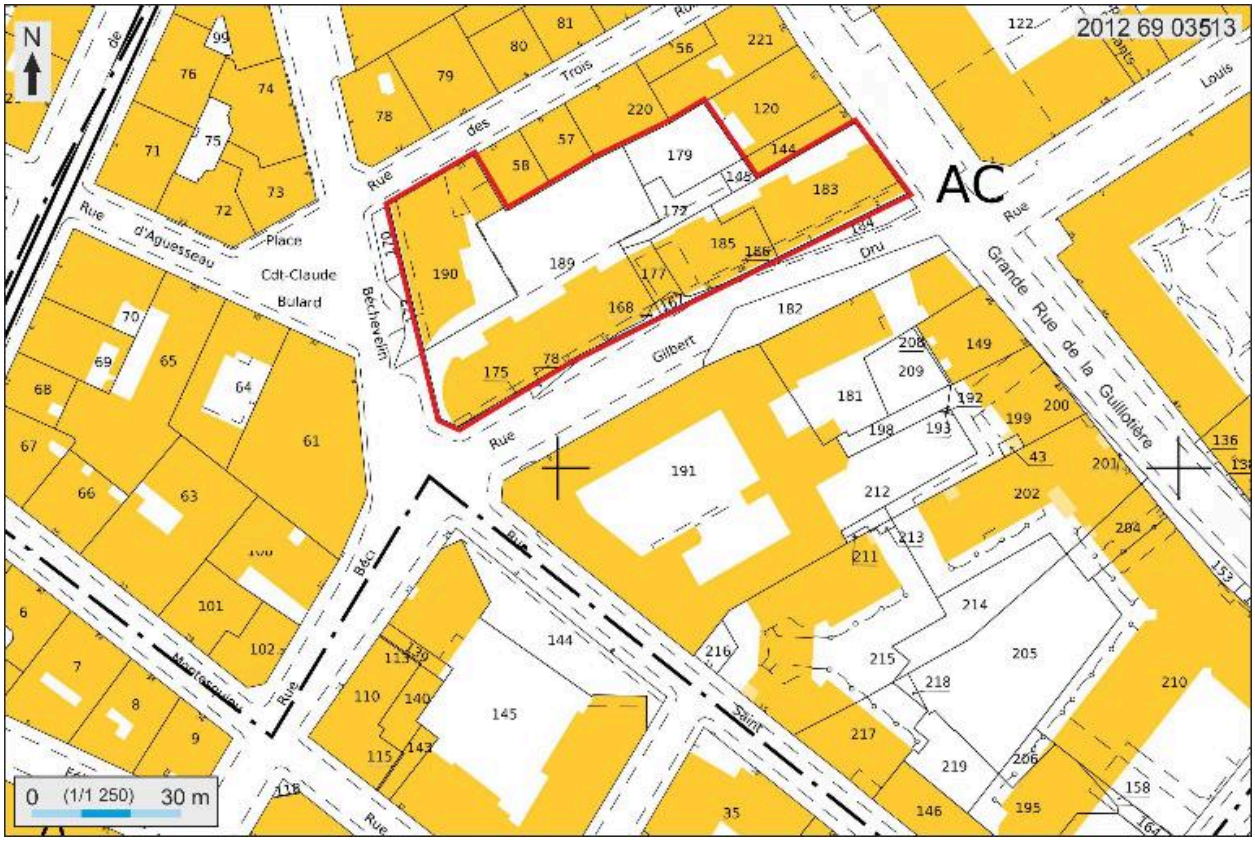

Plan masse et de situation, extrait de http://cadastre.gouv.fr

IVR82_20126903513NUDA
Auteur de l'illustration : André Céréza
Technique de relevé : reprise de fond ; Échelle : 1:1250
© Région Rhône-Alpes, Inventaire général du patrimoine culturel ; © Ministère des finances, CIDF, Service du cadastre
reproduction soumise à autorisation du titulaire des droits d'exploitation