Rhône-Alpes, Rhône
Lyon 7e
Gerland
10 rue Pierre-Sémard , impasse Faugier

Ancienne usine "outillage français" actuellement brûlerie dite Torréfaction du Rhône café Ras d'Amhara

Références du dossier

Numéro de dossier : IA69000937
Date de l'enquête initiale : 2002
Date(s) de rédaction : 2002
Cadre de l'étude : enquête thématique régionale Patrimoine industriel
Degré d'étude : monographié

Désignation

Dénomination : usine de construction mécanique, brûlerie
Appellation : Torréfaction du Rhône, Ras d'Amhara
Parties constituantes non étudiées : atelier de fabrication

Compléments de localisation

Milieu d'implantation : en ville
Références cadastrales : 1999, BL, 7

Historique

L'ancienne usine de construction mécanique dite "l'Outillage Français" est attestée au début du XXe siècle sur cette parcelle (AC Lyon 314W/600, 1918).
Dans les années 1930, la torréfaction du Rhône (cafés verts et torréfiés) qui appartient au groupe Café Ras d'Amhara, s'installe rue de la Scaronne (actuelle rue Sémard) à l'emplacement de l'ancienne usine. En 1955, réaménagement des bâtiments par l'entreprise de travaux publics Peix. Elle est toujours en activité sous la raison sociale de Roth et Cie (Ets). Cette torréfaction est spécialisée dans la fabrication de cafés en grains, moulu, décaféiné, soluble. En 1970, cette société devient S.A., cafés torréfiés.

Période(s) principale(s) : 1er quart 20e siècle, 2e quart 20e siècle
Dates : 1918 (daté par source), 1955 (daté par source)
Auteur(s) de l'oeuvre : Peix (entrepreneur de maçonnerie)

Description

Le site est rythmé de deux série de bâtiments : une série d'un étage carré en béton à toit longs pans en alignement sur la rue Pierre Sémard (orientée nord), une seconde en rez-de-chaussée et à shed. La façade arrière (sud) du bâtiment d'un étage carré est accolée d'un grand pignon à redents.

Eléments descriptifs

Matériau(x) du gros-oeuvre, mise en oeuvre et revêtement : béton
Matériau(x) de couverture : tuile mécanique
Étage(s) ou vaisseau(x) : 1 étage carré
Type(s) de couverture : toit à longs pans ; shed

Typologies et état de conservation

État de conservation : bon état

Statut, intérêt et protection

Zone URM dite zone péri-centrale en tissu mixte : il s'agit d'une zone située dans la périphérie immédiate de la zone centrale et donc le tissu est peu ordonné et caractérisé par l'hétérogénéité des fonctions, des volumes et des architectures. Le PLU doit permettre la restructuration progressive de ces quartiers péri-centraux dans le respect des traits dominant de cette urbanisation (mixité logements-emplois, moyennes densités, trame viaire urbaine.

Statut de la propriété : propriété privée

Références documentaires

Documents d'archive

- **Demande de construction 1918, société l'Outillage Français**
  AC Lyon 314W/600 : 1918, demande de construction par la société l'Outillage Français, rue de la Scaronne , impasse Faugier
  AC Lyon : 314W/600 : 1918,

- **AM Lyon : 0385 WP 005 1, voirie urbaine, permis de construire technique, par la société La**
  AM Lyon : 0385 WP 005 1, **voirie urbaine, permis de construire technique, par la société La Torréfaction du Rhône, surélévation d'un étage d'entrepôt, au 10 rue Pierre Semard, avec 2 plans.** 1955.

Bibliographie

- **Indicateur Henry. 1920. AM Lyon (accès libre)**
  Indicateur Henry. 1920. AM Lyon (accès libre)

- **indicateur Fournier. 1935.**
  Indicateur Fournier. 1935. AM Lyon (accès libre sans cote) messagerie du Globe transport
  p. 544

- **Indicateur Lyonnais. 1945. AM Lyon (accès libre)**
  Indicateur Lyonnais. 1945. AM Lyon (accès libre)
  p. 1013

- **Indicateur Fournier. 1966. AM Lyon (accès libre)**
  Indicateur Fournier. 1966. AM Lyon (accès libre)
  p. 1745

- **Indicateur Henryr. 1969. AM Lyon (accès libre)**
  Indicateur Henryr. 1969. AM Lyon (accès libre)
  p. 1878

- **Indicateur Henry. 1970. AM Lyon (accès libre)**
  Indicateur Henry. 1970. AM Lyon (accès libre)
  p. 638

Illustrations



Plan du site en 1918 (AC Lyon)
Phot. Nadine Halitim-Dubois
IVR84_20226901185NUCA

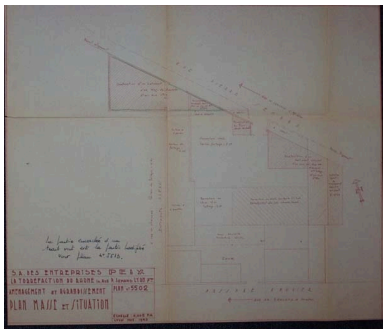

La torréfaction du rhône ; surélévation d'un étage d'entreprôt ; plan de situation (1955)
Phot. Fabrice Philippe
IVR82_20076900733NUCA



La torréfaction du rhône ; surélévation d'un étage d'entrepôt ; façade sur rue (1955)
Phot. Fabrice Philippe
IVR82_20076900734NUCA

Vue nord-ouest
Phot. Jean-Marie Refflé
IVR82_20026904525X

Vue générale nord
Phot. Jean-Marie Refflé
IVR82_20026904524X

Façade sud, impasse Faugier
Phot. Jean-Marie Refflé
IVR82_20026904526X

Vue sud-est
Phot. Jean-Marie Refflé
IVR82_20026904527X

Détail sortie sud-est
Phot. Jean-Marie Refflé
IVR82_20026904528X

Dossiers liés

Dossiers de synthèse :
Présentation et synthèse du patrimoine industriel de la ville de Lyon (IA69001377) Rhône-Alpes, Rhône, Lyon
Oeuvre(s) contenue(s) :

Auteur(s) du dossier : Nadine Halitim-Dubois
Copyright(s) : © Région Rhône-Alpes, Inventaire général du patrimoine culturel ; © Ville de Lyon



Plan du site en 1918 (AC Lyon)

IVR84_20226901185NUCA
Auteur de l'illustration : Nadine Halitim-Dubois
© Région Rhône-Alpes, Inventaire général du patrimoine culturel ; © Ville de Lyon
reproduction soumise à autorisation du titulaire des droits d'exploitation

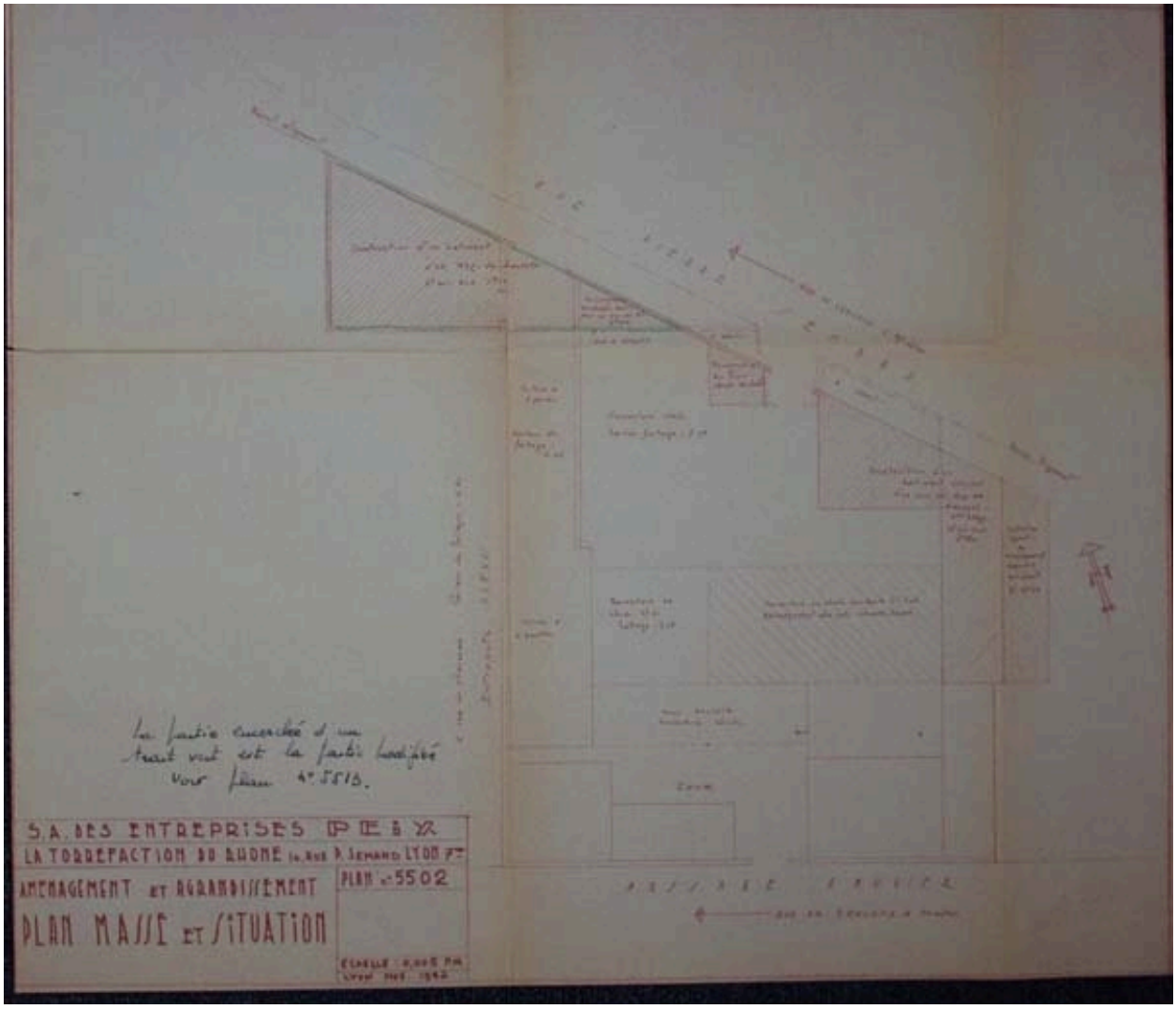

La torréfaction du rhône ; surélévation d'un étage d'entreprôt ; plan de situation (1955)

IVR82_20076900733NUCA
Auteur de l'illustration : Fabrice Philippe
© Région Rhône-Alpes, Inventaire général du patrimoine culturel ; © Ville de Lyon
reproduction soumise à autorisation du titulaire des droits d'exploitation



La torréfaction du rhône ; surélévation d'un étage d'entrepôt ; façade sur rue (1955)

IVR82_20076900734NUCA
Auteur de l'illustration : Fabrice Philippe
© Région Rhône-Alpes, Inventaire général du patrimoine culturel ; © Ville de Lyon
reproduction soumise à autorisation du titulaire des droits d'exploitation

Vue nord-ouest

IVR82_20026904525X
Auteur de l'illustration : Jean-Marie Refflé
© Région Rhône-Alpes, Inventaire général du patrimoine culturel ; © Ville de Lyon
reproduction soumise à autorisation du titulaire des droits d'exploitation

Vue générale nord

IVR82_20026904524X
Auteur de l'illustration : Jean-Marie Refflé
© Région Rhône-Alpes, Inventaire général du patrimoine culturel ; © Ville de Lyon
reproduction soumise à autorisation du titulaire des droits d'exploitation

Façade sud, impasse Faugier

IVR82_20026904526X
Auteur de l'illustration : Jean-Marie Refflé
© Région Rhône-Alpes, Inventaire général du patrimoine culturel ; © Ville de Lyon
reproduction soumise à autorisation du titulaire des droits d'exploitation

Vue sud-est

IVR82_20026904527X
Auteur de l'illustration : Jean-Marie Refflé
© Région Rhône-Alpes, Inventaire général du patrimoine culturel ; © Ville de Lyon
reproduction soumise à autorisation du titulaire des droits d'exploitation

Détail sortie sud-est

IVR82_20026904528X
Auteur de l'illustration : Jean-Marie Refflé
© Région Rhône-Alpes, Inventaire général du patrimoine culturel ; © Ville de Lyon
reproduction soumise à autorisation du titulaire des droits d'exploitation