Rhône-Alpes, Savoie
Aillon-le-Vieux
Le martinet Ballaz

Martinet et moulin à farine Ballaz actuellement vestiges

Références du dossier

Numéro de dossier : IA73002851
Date de l'enquête initiale : 2013
Date(s) de rédaction : 2013
Cadre de l'étude : enquête thématique départementale Patrimoine hydraulique des Pays de Savoie
Degré d'étude : recensé

Désignation

Dénomination : moulin à farine, martinet

Compléments de localisation

Milieu d'implantation : isolé
Réseau hydrographique : Nant d'Aillon ; bassin-versant du Chéran
Références cadastrales : 2008, A, 173

Historique

Un bâtiment appartenant à Jean Jacques Ballaz apparaît sur le premier cadastre français de 1878 (setcion A, feuille 2, parcelle 338). Le livre des numéros-suivis indique qu'il s'agit d'un martinet. Toutefois, il semble que le site ait également été utilisé comme moulin comme en témoigne la meule à farine présente sur place. Actuellement, de nombreux vestiges du bâtiment sont toujours visibles.

Période(s) principale(s) : 4e quart 19e siècle ()
Dates : 1878 (daté par source)

Description

Le site est implanté en rive gauche du nant d'Aillon. Actuellement, le bâtiment est en ruine. Plusieurs élévations de murs de pierre sont toujours en place. Le tracé du bief ainsi que l'emplacement de la roue horizontale sont est toujours visibles. Une meule monolithe dans les décombres du bâtiment témoigne de l'activité passée du site.

Eléments descriptifs

Matériau(x) du gros-oeuvre, mise en oeuvre et revêtement : pierre
Énergies : énergie hydraulique : produite sur place

Typologies et état de conservation

État de conservation : vestiges

Statut, intérêt et protection

Le site se trouve dans le PNR des Bauges. La configuration des bâtiments est encore clairement lisible.

Sites de protection : parc naturel régional
Statut de la propriété : propriété privée

Références documentaires

Documents d'archive

- **FR.AD073, 3P 7005, 1878.**
  FR.AD073, 3P 7005, Premier cadastre français, Aillon-le-Vieux, Section A, feuille 2, 1878.
  AD Savoie : 3P 7005

- **FR.AD073, 3P 7006, 1971.**
  FR.AD073, 3P 7006, Cadastre rénové, Aillon-le-Vieux, Section A, feuille 2, 1971.
  AD Savoie : 3P 7006

Illustrations

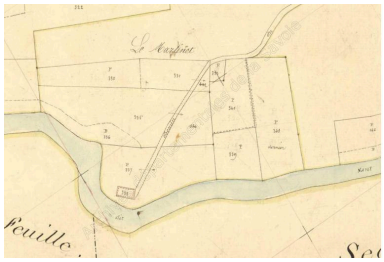

Premier cadastre français, Aillon-le-Vieux, 1878 Section A, feuille 2 (FR.AD073, 3P 7005).
IVR82_20137301910NUCA

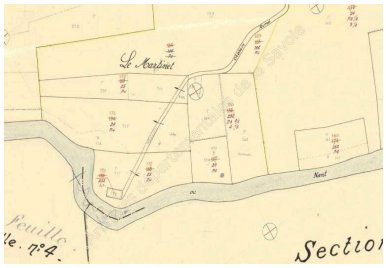

Cadastre rénové, Aillon-le-Vieux, 1971 Section A, feuille 2 (FR.AD073, 3P 7006).
IVR82_20137301911NUCA

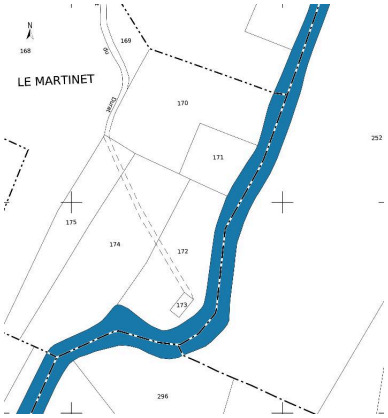

Cadastre actuel, 2008.
IVR82_20137301912NUCA

Vue générale du site.
Phot. Clara Bérelle
IVR82_20137301913NUCA

Vue de l'arrivée du bief.
Phot. Clara Bérelle
IVR82_20137301914NUCA

Meule à farine témoignant de l'activité du site.
Phot. Clara Bérelle
IVR82_20137301915NUCA

Dossiers liés

Dossiers de synthèse :
Patrimoine hydraulique de la Savoie : présentation de l'étude départementale (IA00141274) Rhône-Alpes, Savoie, Savoie
Présentation de la commune d'Aillon-le-Vieux (IA73004336) Rhône-Alpes, Savoie, Aillon-le-Vieux
Oeuvre(s) contenue(s) :
Oeuvre(s) en rapport :
Paysage du bassin-versant du Chéran (IA73002793) Rhône-Alpes, Savoie, Le Châtelard

Auteur(s) du dossier : Clara Bérelle
Copyright(s) : © Région Rhône-Alpes, Inventaire général du patrimoine culturel ; © Assemblée des Pays de Savoie

Premier cadastre français, Aillon-le-Vieux, 1878 Section A, feuille 2 (FR.AD073, 3P 7005).

IVR82_20137301910NUCA
© Archives départementales de la Savoie
reproduction soumise à autorisation du titulaire des droits d'exploitation

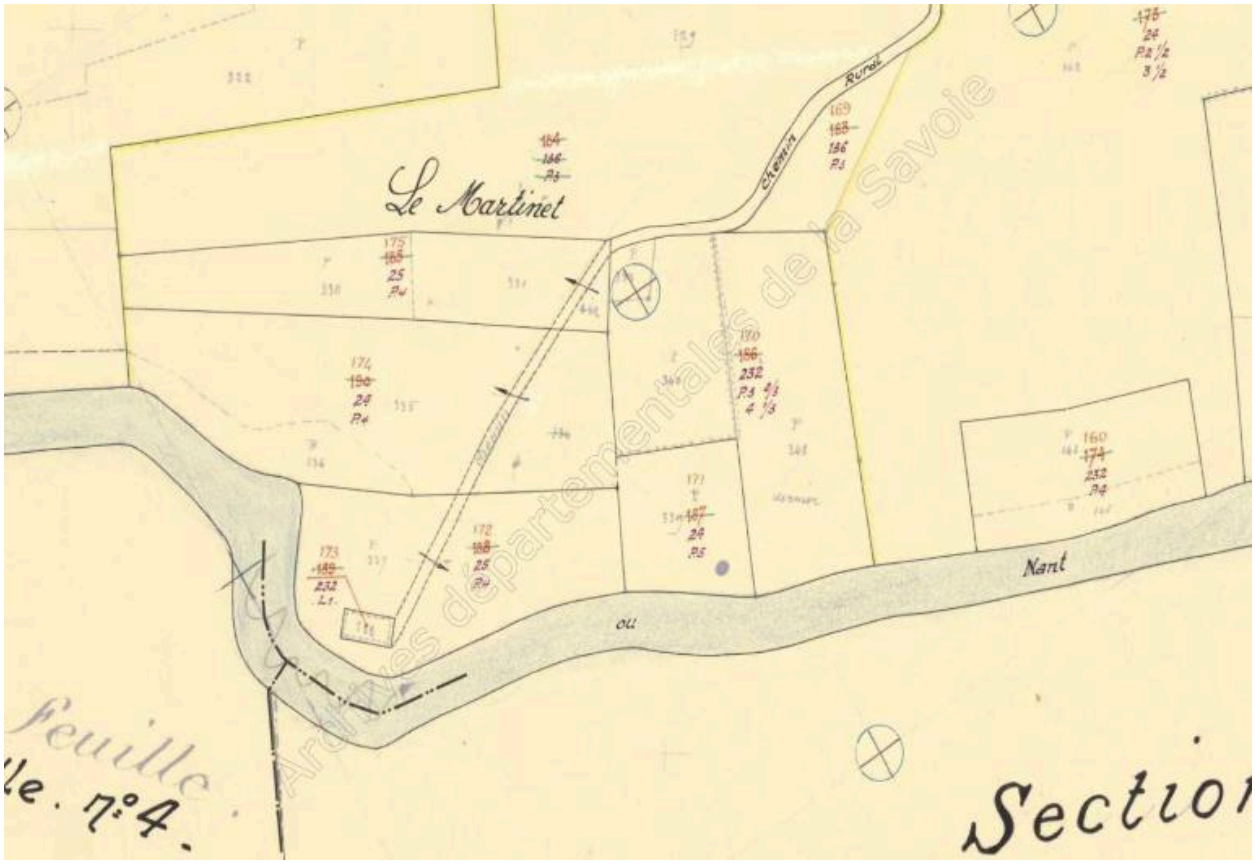

Cadastre rénové, Aillon-le-Vieux, 1971 Section A, feuille 2 (FR.AD073, 3P 7006).

IVR82_20137301911NUCA
© Archives départementales de la Savoie
reproduction soumise à autorisation du titulaire des droits d'exploitation

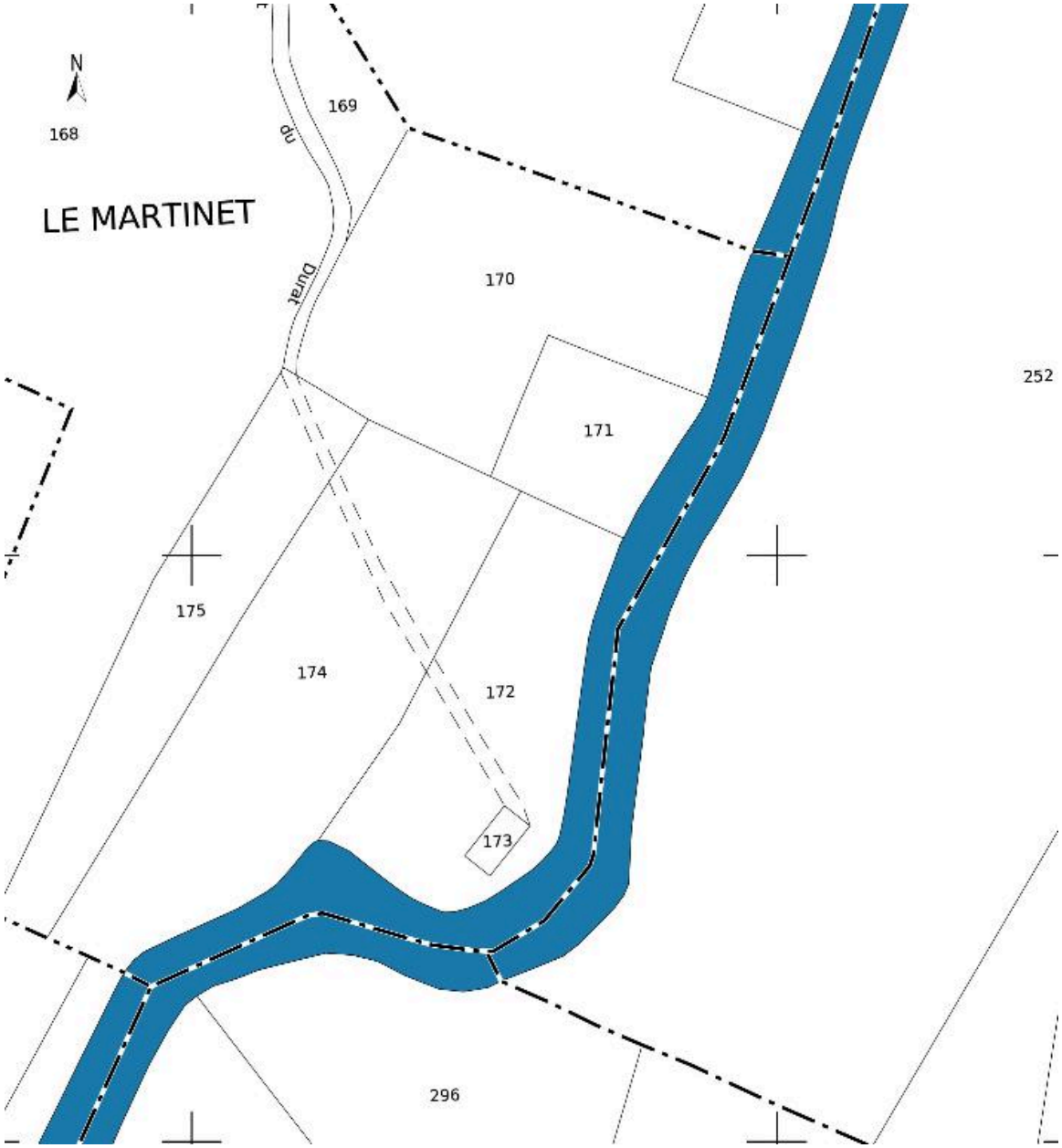

Cadastre actuel, 2008.

IVR82_20137301912NUCA
© Ministère des finances, CIDF, Service du cadastre
reproduction soumise à autorisation du titulaire des droits d'exploitation

Vue générale du site.

IVR82_20137301913NUCA
Auteur de l'illustration : Clara Bérelle
© Région Rhône-Alpes, Inventaire général du patrimoine culturel ; © Assemblée des Pays de Savoie
reproduction soumise à autorisation du titulaire des droits d'exploitation

Vue de l'arrivée du bief.

IVR82_20137301914NUCA
Auteur de l'illustration : Clara Bérelle
© Région Rhône-Alpes, Inventaire général du patrimoine culturel ; © Assemblée des Pays de Savoie
reproduction soumise à autorisation du titulaire des droits d'exploitation

Meule à farine témoignant de l'activité du site.

IVR82_20137301915NUCA
Auteur de l'illustration : Clara Bérelle
© Région Rhône-Alpes, Inventaire général du patrimoine culturel ; © Assemblée des Pays de Savoie
reproduction soumise à autorisation du titulaire des droits d'exploitation