Rhône-Alpes, Savoie
Saint-Bon-Tarentaise
Nogentil
rue de Nogentil

Maison (chalet) dit chalet Altitude 1850, puis chalet Morillon

Références du dossier

Numéro de dossier : IA73000001
Date de l'enquête initiale : 1994
Date(s) de rédaction : 1994
Cadre de l'étude : enquête thématique régionale Stations de sports d'hiver
Degré d'étude : repéré

Désignation

Dénomination : maison
Précision sur la dénomination : chalet
Appellation : chalet Altitude 1850

Compléments de localisation

Milieu d'implantation : en ville
Références cadastrales : 1993. AD 69, 144

Historique

Chalet de famille construit pour M. Morillon, avoué à Clamecy (Nièvre) par l'architecte Philippe Quinquet. Projet publié dans "Maison française", numéro 134, février 1960 (le chalet fait la une de la couverture). Parcelle numéro 422 du lotissement. En 1995, rénovation du sous-sol par l'architecte Guy Rey-Millet (Atelier d'architecture en montagne), avec création d'un sanitaire supplémentaire et d'une réserve, et reconstruction de la terrasse. Intérieur équipé d'une table de repas dessinée par Charlotte Perriand.

Période(s) principale(s) : 3e quart 20e siècle
Dates : 1956 (daté par source)
Auteur(s) de l'oeuvre : Philippe Quinquet (architecte, attribution par source), Charlotte Perriand (architecte d'intérieur, attribution par source)
Personne(s) liée(s) à l'histoire de l'oeuvre : Morillon (commanditaire)

Description

Corps de bâtiment unique sur deux niveaux. Murs en maçonnerie de moellons creux de béton et bardage bois fixé sur des tasseaux verticaux placés entre les moellons creux. Le bardage, en "dosses" à l'origine, a été remplacé par des planches bouvetées verticales en bois de mélèze. Toiture à un versant de faible pente incliné vers l'arrière (nord). Souche de cheminée en partie centrale avec forme d'étrave. Rives de toiture en ardoises. Deux grandes baies symétriques sur la façade sud au niveau supérieur, occultées par des rideaux intérieurs. Terrasse en bois sur piliers cylindriques en béton armé. Garage en maçonnerie de béton armé accolé à la façade latérale (ouest). Entrée par le garage couvert en terrasse. Cinq chambres, salles d'eau, entrée et garage à l'étage de soubassement, "living-room" et cuisine au rez-de-chaussée surélevé. Escalier intérieur en béton armé.

Eléments descriptifs

Matériau(x) du gros-oeuvre, mise en oeuvre et revêtement : béton ; bois ; verre ; essentage de planches ; parpaing de béton ; béton armé

Matériau(x) de couverture : tôle ondulée
Étage(s) ou vaisseau(x) : étage de soubassement, rez-de-chaussée surélevé
Type(s) de couverture : terrasse ; toit à un pan
Escaliers : escalier intérieur : en maçonnerie

Typologies et état de conservation

Typologies : chalet plein

Statut, intérêt et protection

Intérêt de l'œuvre : à signaler
Statut de la propriété : propriété privée

Références documentaires

Documents figurés

- **Chalet Altitude 1850. Plans des fondations, du rez-de-chaussée et de l'étage ; Coupes ; Elévations.**
  Chalet Altitude 1850. Plans des fondations, du rez-de-chaussée et de l'étage ; Coupes ; Elévations. Ech. 1 : 100

Périodiques

- **Maison française**
  Maison française
  n° 134, février 1960

Illustrations

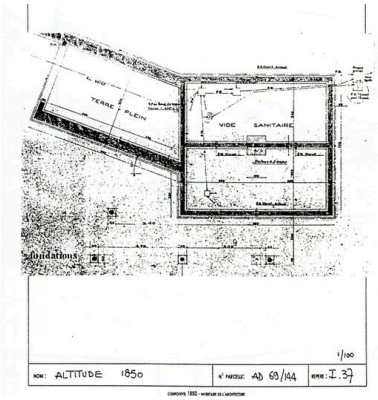

Plan des fondations
Phot. Jean-François Lyon-Caen
IVR82_20087302176NUC

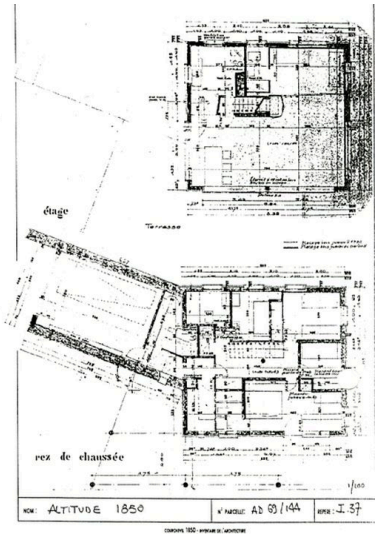

Plans du rez-de-chaussée et de l'étage
Phot. Jean-François Lyon-Caen
IVR82_20087302177NUC

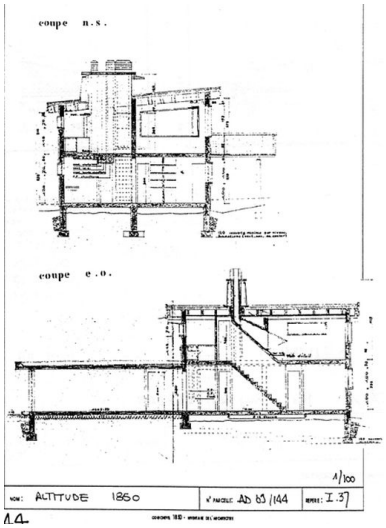

Coupes
Phot. Jean-François Lyon-Caen
IVR82_20087302178NUC

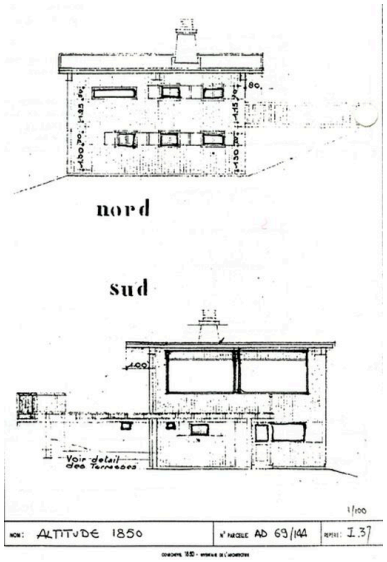

Elévations
Phot. Jean-François Lyon-Caen
IVR82_20087302179NUC

Vue d'ensemble depuis le sud
Phot. Eric Dessert
IVR82_20107304988NUCA

Vue générale depuis le sud
Phot. Jean-François Lyon-Caen
IVR82_19987300097ZA

Vue générale depuis l'ouest
Phot. Eric Dessert
IVR82_20107304991NUCA

Elévation ouest
Phot. Eric Dessert
IVR82_20107304990NUCA

L'élévation ouest
Phot. Jean-François Lyon-Caen
IVR82_19987300098ZA

Elévation sud
Phot. Eric Dessert
IVR82_20107304989NUCA

L'élévation sud
Phot. Jean-François Lyon-Caen
IVR82_19987300100ZA

L'élévation sud et sa coursière
Phot. Jean-François Lyon-Caen
IVR82_19987300099ZA

Vue de l'escalier d'accès à la coursière depuis le sud-ouest
Phot. Jean-François Lyon-Caen
IVR82_19987300096ZA

L'élévation sud et la coursière effondrée
Phot. Jean-François Lyon-Caen
IVR82_19987300101ZA

La pièce à vivre ouvrant sur la terrasse au sud
Phot. Eric Dessert
IVR82_20107304980NUCA

La pièce à vivre depuis le coin repas
Phot. Eric Dessert
IVR82_20107304981NUCA

Le coin feu
Phot. Eric Dessert
IVR82_20107304982NUCA

La pièce à vivre depuis le coin feu
Phot. Eric Dessert
IVR82_20107304983NUCA

Dossiers liés

Dossiers de synthèse :
Présentation de l'aire d'étude Courchevel 1850 (IA73000023) Saint-Bon-Tarentaise
Maisons (chalets) (IA73000016) Rhône-Alpes, Savoie, Saint-Bon-Tarentaise
Oeuvre(s) contenue(s) :

Auteur(s) du dossier : Jean-Paul Brusson, Jean-François Lyon-Caen, Maryannick Chalabi
Copyright(s) : © Région Rhône-Alpes, Inventaire général du patrimoine culturel ; © Ecole d'architecture de Grenoble

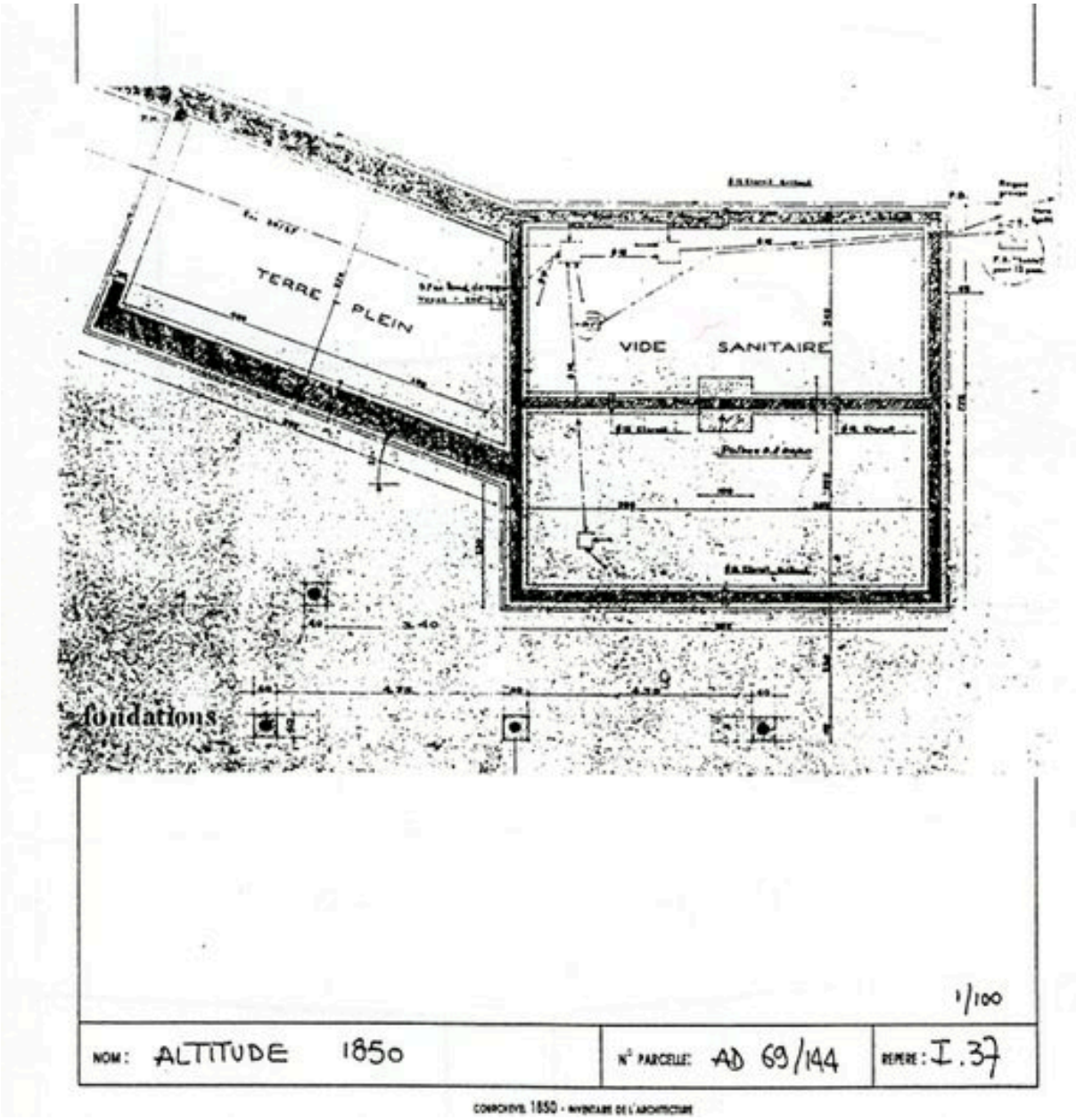

Plan des fondations

Référence du document reproduit :

- **Chalet Altitude 1850. Plans des fondations, du rez-de-chaussée et de l'étage ; Coupes ; Elévations.**
  Chalet Altitude 1850. Plans des fondations, du rez-de-chaussée et de l'étage ; Coupes ; Elévations. Ech. 1 : 100

- **Chalet Altitude 1850. Plans des fondations, du rez-de-chaussée et de l'étage ; Coupes ; Elévations.**
  Chalet Altitude 1850. Plans des fondations, du rez-de-chaussée et de l'étage ; Coupes ; Elévations. Ech. 1 : 100

IVR82_20087302176NUC
Auteur de l'illustration : Jean-François Lyon-Caen
© Région Rhône-Alpes, Inventaire général du patrimoine culturel
reproduction soumise à autorisation du titulaire des droits d'exploitation

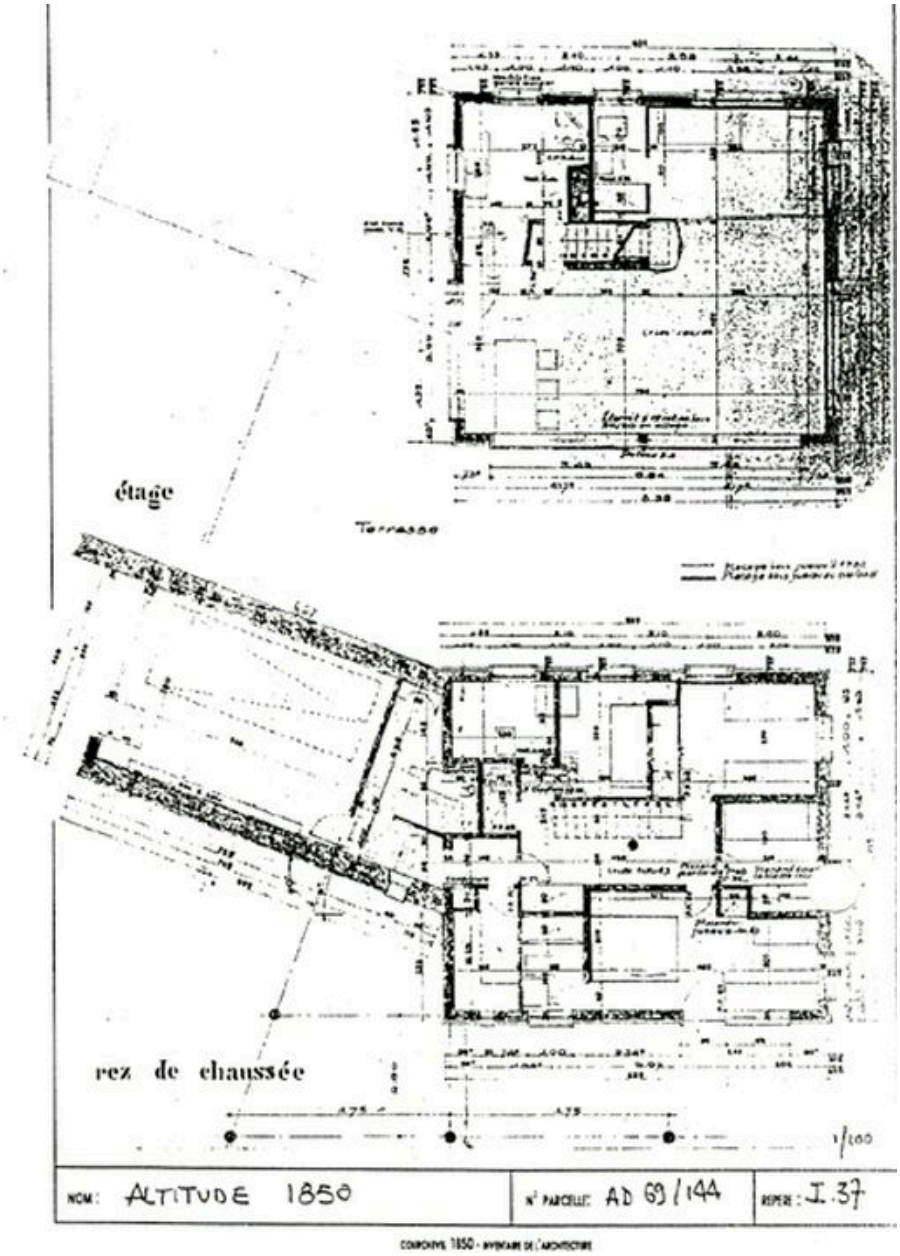

Plans du rez-de-chaussée et de l'étage

Référence du document reproduit :

- **Chalet Altitude 1850. Plans des fondations, du rez-de-chaussée et de l'étage ; Coupes ; Elévations.**
  Chalet Altitude 1850. Plans des fondations, du rez-de-chaussée et de l'étage ; Coupes ; Elévations. Ech. 1 : 100

- **Chalet Altitude 1850. Plans des fondations, du rez-de-chaussée et de l'étage ; Coupes ; Elévations.**
  Chalet Altitude 1850. Plans des fondations, du rez-de-chaussée et de l'étage ; Coupes ; Elévations. Ech. 1 : 100

IVR82_20087302177NUC
Auteur de l'illustration : Jean-François Lyon-Caen
© Région Rhône-Alpes, Inventaire général du patrimoine culturel
reproduction soumise à autorisation du titulaire des droits d'exploitation

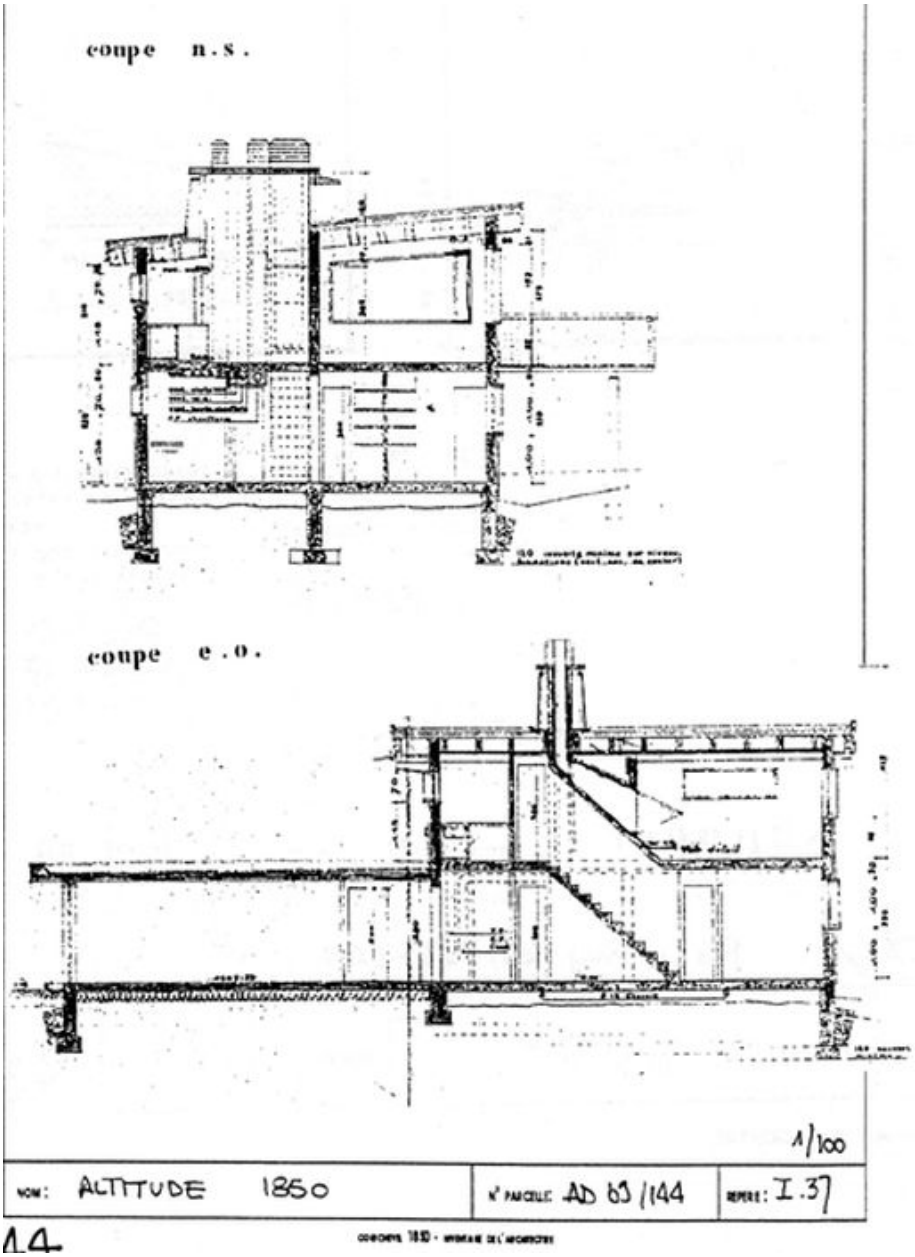

Coupes

Référence du document reproduit :

- **Chalet Altitude 1850. Plans des fondations, du rez-de-chaussée et de l'étage ; Coupes ; Elévations.**
  Chalet Altitude 1850. Plans des fondations, du rez-de-chaussée et de l'étage ; Coupes ; Elévations. Ech. 1 : 100

- **Chalet Altitude 1850. Plans des fondations, du rez-de-chaussée et de l'étage ; Coupes ; Elévations.**
  Chalet Altitude 1850. Plans des fondations, du rez-de-chaussée et de l'étage ; Coupes ; Elévations. Ech. 1 : 100

IVR82_20087302178NUC
Auteur de l'illustration : Jean-François Lyon-Caen
© Région Rhône-Alpes, Inventaire général du patrimoine culturel
reproduction soumise à autorisation du titulaire des droits d'exploitation

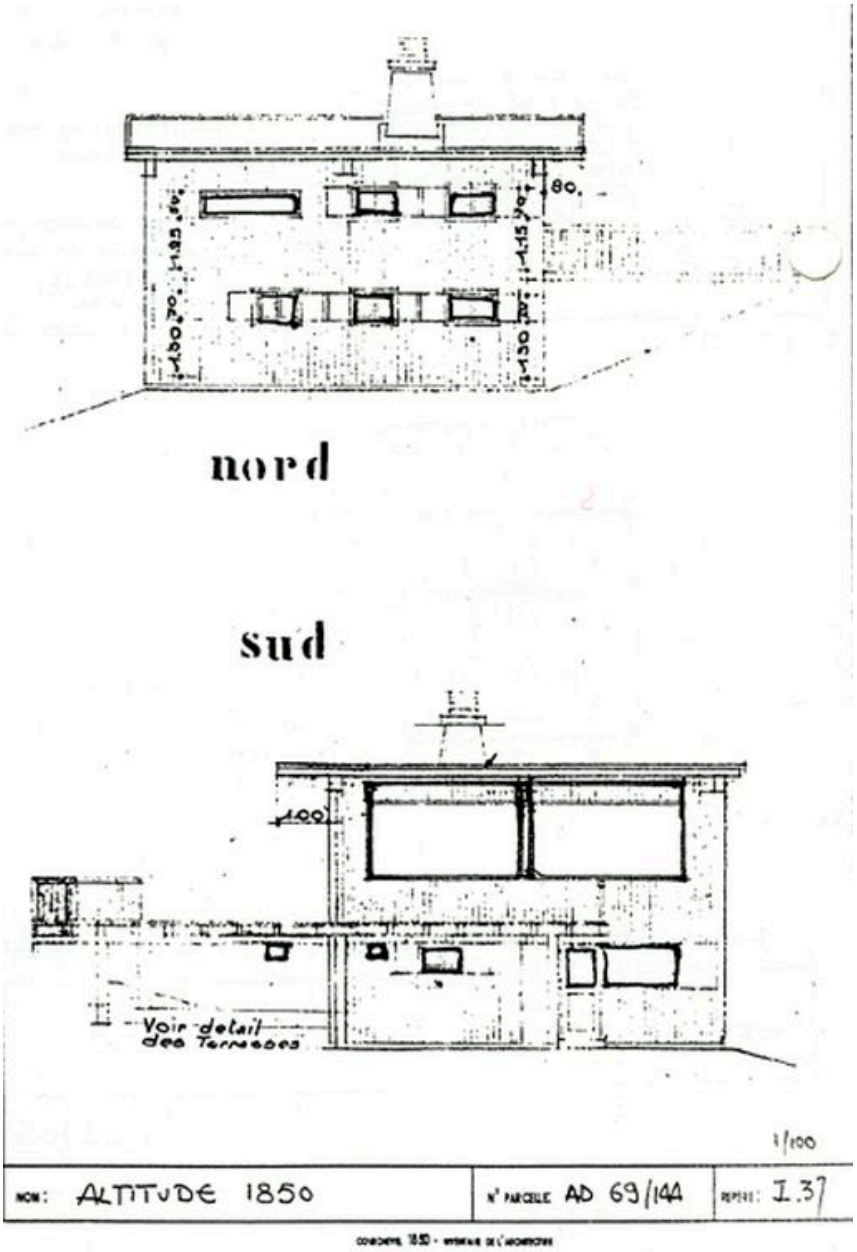

Elévations

Référence du document reproduit :

- **Chalet Altitude 1850. Plans des fondations, du rez-de-chaussée et de l'étage ; Coupes ; Elévations.**
  Chalet Altitude 1850. Plans des fondations, du rez-de-chaussée et de l'étage ; Coupes ; Elévations. Ech. 1 : 100

- **Chalet Altitude 1850. Plans des fondations, du rez-de-chaussée et de l'étage ; Coupes ; Elévations.**
  Chalet Altitude 1850. Plans des fondations, du rez-de-chaussée et de l'étage ; Coupes ; Elévations. Ech. 1 : 100

IVR82_20087302179NUC
Auteur de l'illustration : Jean-François Lyon-Caen
© Région Rhône-Alpes, Inventaire général du patrimoine culturel
reproduction soumise à autorisation du titulaire des droits d'exploitation

Vue d'ensemble depuis le sud

IVR82_20107304988NUCA
Auteur de l'illustration : Eric Dessert
© Région Rhône-Alpes, Inventaire général du patrimoine culturel
reproduction soumise à autorisation du titulaire des droits d'exploitation

Vue générale depuis le sud

IVR82_19987300097ZA
Auteur de l'illustration : Jean-François Lyon-Caen
Date de prise de vue : 1995
© Région Rhône-Alpes, Inventaire général du patrimoine culturel
reproduction soumise à autorisation du titulaire des droits d'exploitation

Vue générale depuis l'ouest

IVR82_20107304991NUCA
Auteur de l'illustration : Eric Dessert
© Région Rhône-Alpes, Inventaire général du patrimoine culturel
reproduction soumise à autorisation du titulaire des droits d'exploitation

Elévation ouest

IVR82_20107304990NUCA
Auteur de l'illustration : Eric Dessert
© Région Rhône-Alpes, Inventaire général du patrimoine culturel
reproduction soumise à autorisation du titulaire des droits d'exploitation

L'élévation ouest

IVR82_19987300098ZA
Auteur de l'illustration : Jean-François Lyon-Caen
Date de prise de vue : 1995
© Région Rhône-Alpes, Inventaire général du patrimoine culturel
reproduction soumise à autorisation du titulaire des droits d'exploitation

Elévation sud

IVR82_20107304989NUCA
Auteur de l'illustration : Eric Dessert
© Région Rhône-Alpes, Inventaire général du patrimoine culturel
reproduction soumise à autorisation du titulaire des droits d'exploitation

L'élévation sud

IVR82_19987300100ZA
Auteur de l'illustration : Jean-François Lyon-Caen
Date de prise de vue : 1995
© Région Rhône-Alpes, Inventaire général du patrimoine culturel
reproduction soumise à autorisation du titulaire des droits d'exploitation

L'élévation sud et sa coursière

IVR82_19987300099ZA
Auteur de l'illustration : Jean-François Lyon-Caen
Date de prise de vue : 1995
© Région Rhône-Alpes, Inventaire général du patrimoine culturel
reproduction soumise à autorisation du titulaire des droits d'exploitation

Vue de l'escalier d'accès à la coursière depuis le sud-ouest

IVR82_19987300096ZA
Auteur de l'illustration : Jean-François Lyon-Caen
Date de prise de vue : 1995
© Région Rhône-Alpes, Inventaire général du patrimoine culturel
reproduction soumise à autorisation du titulaire des droits d'exploitation

L'élévation sud et la coursière effondrée

IVR82_19987300101ZA
Auteur de l'illustration : Jean-François Lyon-Caen
Date de prise de vue : 1994
© Région Rhône-Alpes, Inventaire général du patrimoine culturel
reproduction soumise à autorisation du titulaire des droits d'exploitation

La pièce à vivre ouvrant sur la terrasse au sud

IVR82_20107304980NUCA
Auteur de l'illustration : Eric Dessert
© Région Rhône-Alpes, Inventaire général du patrimoine culturel
reproduction soumise à autorisation du titulaire des droits d'exploitation

La pièce à vivre depuis le coin repas

IVR82_20107304981NUCA
Auteur de l'illustration : Eric Dessert
© Région Rhône-Alpes, Inventaire général du patrimoine culturel
reproduction soumise à autorisation du titulaire des droits d'exploitation

Le coin feu

IVR82_20107304982NUCA
Auteur de l'illustration : Eric Dessert
© Région Rhône-Alpes, Inventaire général du patrimoine culturel
reproduction soumise à autorisation du titulaire des droits d'exploitation

La pièce à vivre depuis le coin feu

IVR82_20107304983NUCA
Auteur de l'illustration : Eric Dessert
© Région Rhône-Alpes, Inventaire général du patrimoine culturel
reproduction soumise à autorisation du titulaire des droits d'exploitation