Rhône-Alpes, Savoie
Belmont-Tramonet
Tramonet
La Toniette

Forge Garioud actuellement remise

Références du dossier

Numéro de dossier : IA73002615
Date de l'enquête initiale : 2009
Date(s) de rédaction : 2010
Cadre de l'étude : patrimoine industriel Patrimoine hydraulique des Pays de Savoie
Degré d'étude : monographié

Désignation

Dénomination : forge
Parties constituantes non étudiées : atelier de fabrication

Compléments de localisation

Milieu d'implantation : en village
Réseau hydrographique : Ruisseau du Bachelin
Références cadastrales : 2007. A 1158, 1570

Historique

La forge est visible sur le premier cadastre français de 1909 sous le nom de Nicolas Garioud. Dans la deuxième moitié du 20e siècle, le bâtiment n´a déjà plus sa fonction. Le bâtiment a été transformé en remise. La forge fait partie d'un ensemble de bâtiments comprenant un logement et une grange.

Période(s) principale(s) : Epoque contemporaine

Description

Le bâtiment est de plan rectangulaire sur deux niveaux : un rez-de-chaussée et un étage de comble. La forge est construite en moellon pour la partie centrale, une annexe en partie nord-est est en parpaing de béton. Cette forge était alimentée par une dérivation du ruisseau du Bachelin. Sur le site, la dérivation est comblée. Des éléments de vannage sont encore visibles. Un bassin attenant à la forge, au sud-est, a disparu. La forge dispose sur la façade sud-ouest d'un portail en bois pour l'accès. Des ouvertures, dont une baie rectangulaire à armature métallique, sont présentes sur la façade sud-est. Le toit est à longs pans à égouts retroussés en tuiles mécaniques.

Eléments descriptifs

Matériau(x) du gros-oeuvre, mise en oeuvre et revêtement : moellon ; parpaing de béton
Matériau(x) de couverture : tuile plate mécanique
Plan : plan rectangulaire régulier
Étage(s) ou vaisseau(x) : rez-de-chaussée, étage de comble
Type(s) de couverture : toit à longs pans ; appentis
Énergies : énergie hydraulique

Typologies et état de conservation

État de conservation : bon état

Statut, intérêt et protection

Statut de la propriété : propriété privée

Références documentaires

Documents d'archive

- **FR.AD073, 3P 7039, Premier cadastre français, Belmont-Tramonet, section A, feuille 3, 1909**
  FR.AD073, 3P 7039, **Premier cadastre français, Belmont-Tramonet, section A, feuille 3**, 1909

Documents figurés

- **Cadastre actuel de 2007**
  Cadastre actuel, consulté en 2007 (Accès internet : <URL : https://www.cadastre.gouv.fr/scpc/rechercherPlan.do#)

Illustrations

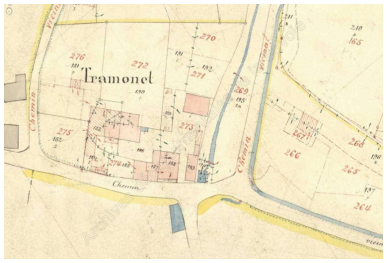

Premier cadastre français, 1909. Cadastre de 1909 AD Savoie. 3P 7039
Phot. Yannick Milleret
IVR82_20107300639NUCA

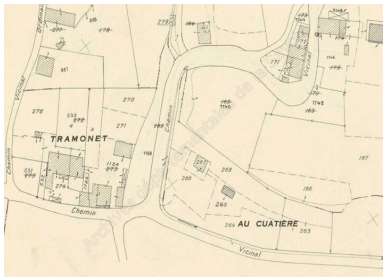

Cadastre rénové, 1955-1988. Cadastre de 1955-1988 AD Savoie. 3P 7040
Phot. Yannick Milleret
IVR82_20107300640NUCA

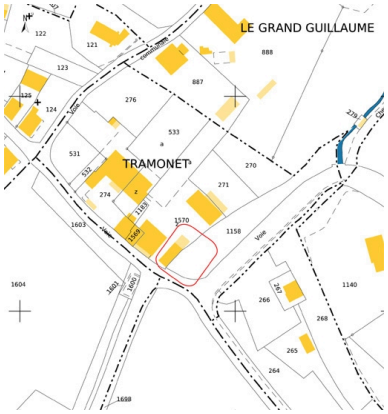

Cadastre actuel, 2007
Phot. Yannick Milleret
IVR82_20107300641NUCA

Vue générale de la forge, façade sud-ouest
Phot. Yannick Milleret
IVR82_20107300642NUCA

Vue de la forge, façade sud-est
Phot. Yannick Milleret
IVR82_20107300643NUCA

Détail de la façade sud-est
Phot. Yannick Milleret
IVR82_20107300644NUCA

Détails d'éléments de vannage
Phot. Yannick Milleret
IVR82_20107300645NUCA

Dossiers liés

Dossiers de synthèse :
Patrimoine hydraulique de la Savoie : présentation de l'étude départementale (IA00141274) Rhône-Alpes, Savoie, Savoie
Oeuvre(s) contenue(s) :
Oeuvre(s) en rapport :
Paysage du bassin-versant du Guiers (IA73002678) Rhône-Alpes, Savoie, La Bridoire

Auteur(s) du dossier : Yannick Milleret
Copyright(s) : © Région Rhône-Alpes, Inventaire général du patrimoine culturel ; © Assemblée des Pays de Savoie

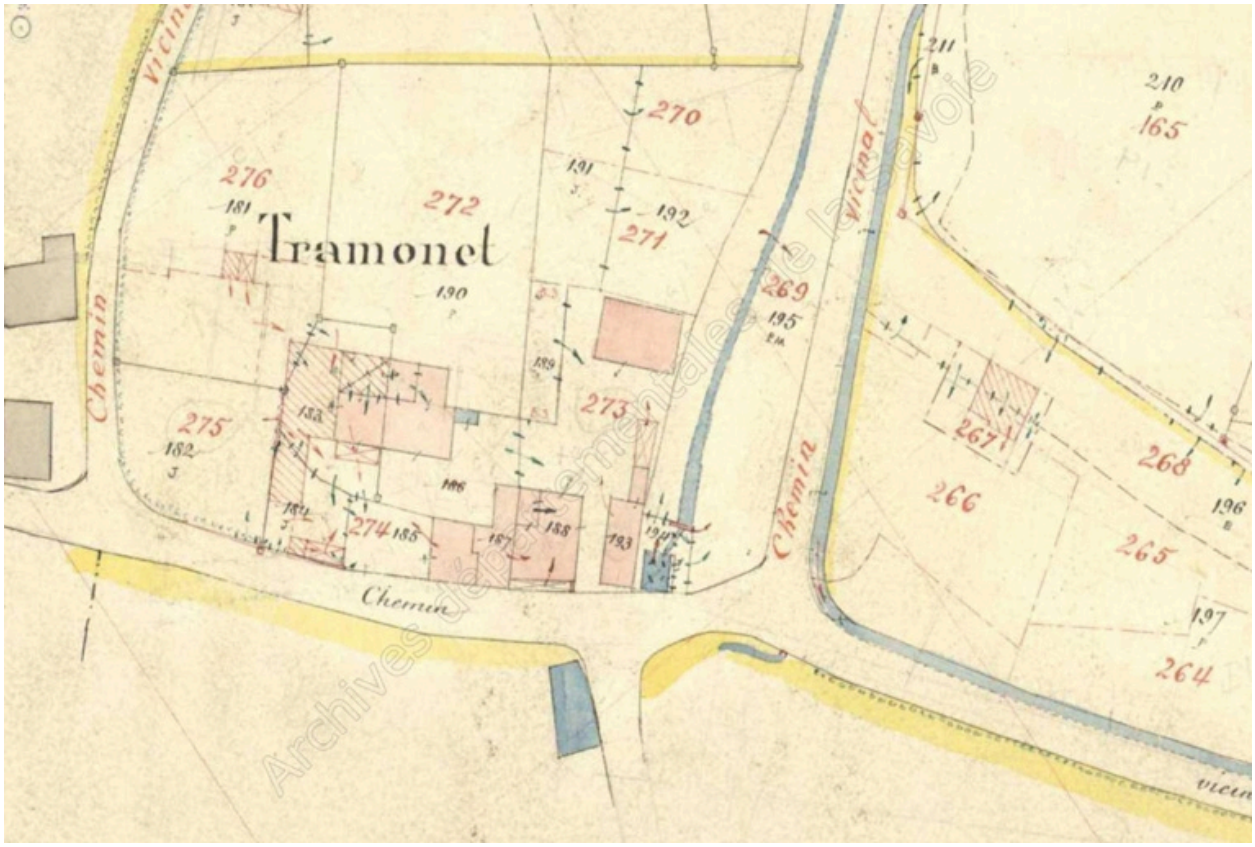

Premier cadastre français, 1909. Cadastre de 1909 AD Savoie. 3P 7039

Référence du document reproduit :

- **Premier cadastre françaisCadastre de 1909**
  Premier cadastre françaisCadastre de 1909
  AD Savoie : 3P 7039

IVR82_20107300639NUCA
Auteur de l'illustration : Yannick Milleret
© Région Rhône-Alpes, Inventaire général du patrimoine culturel ; © Assemblée des Pays de Savoie
reproduction soumise à autorisation du titulaire des droits d'exploitation

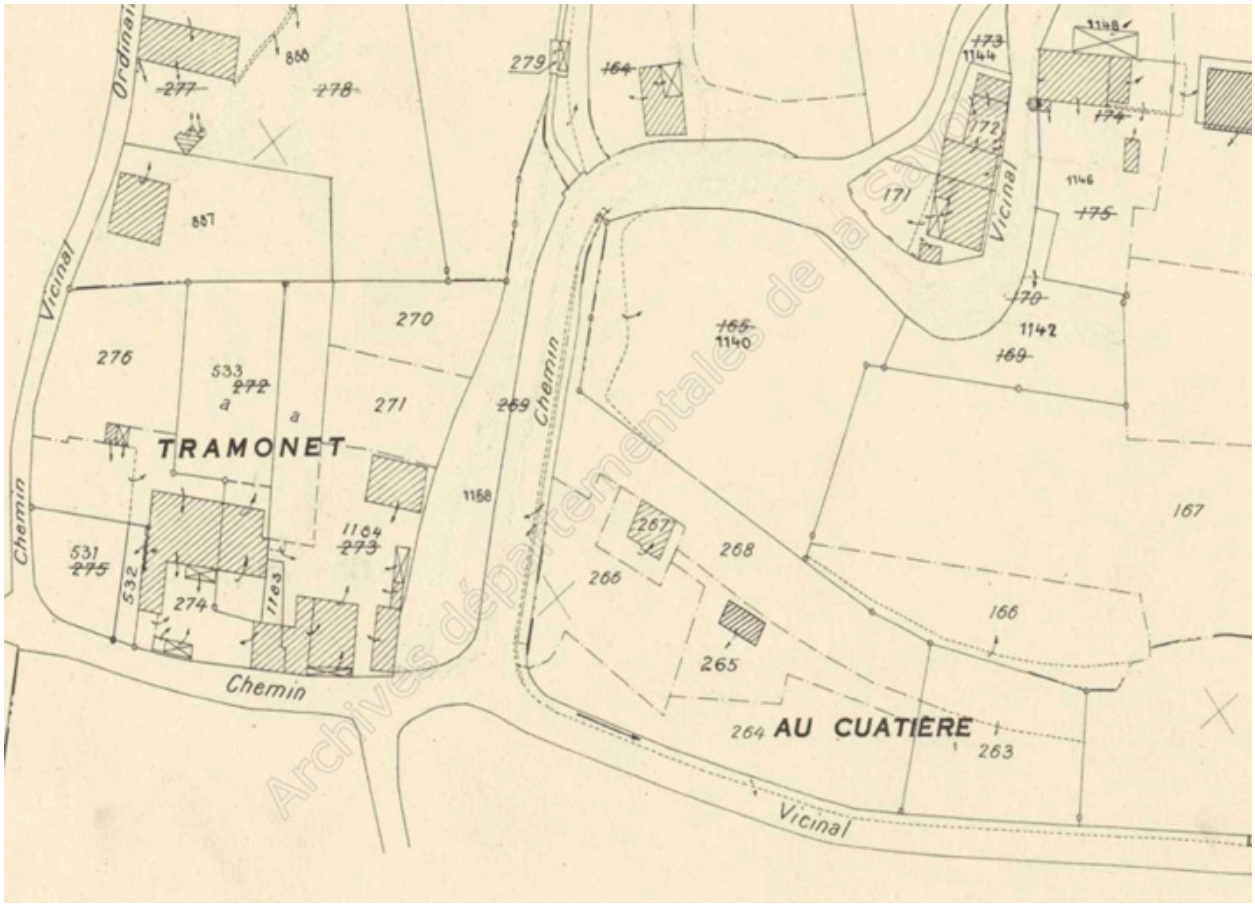

Cadastre rénové, 1955-1988. Cadastre de 1955-1988 AD Savoie. 3P 7040

Référence du document reproduit :

- **Cadastre rénovéCadastre de 1955-1988**
  Cadastre rénovéCadastre de 1955-1988
  AD Savoie : 3P 7040

IVR82_20107300640NUCA
Auteur de l'illustration : Yannick Milleret
© Région Rhône-Alpes, Inventaire général du patrimoine culturel ; © Assemblée des Pays de Savoie
reproduction soumise à autorisation du titulaire des droits d'exploitation

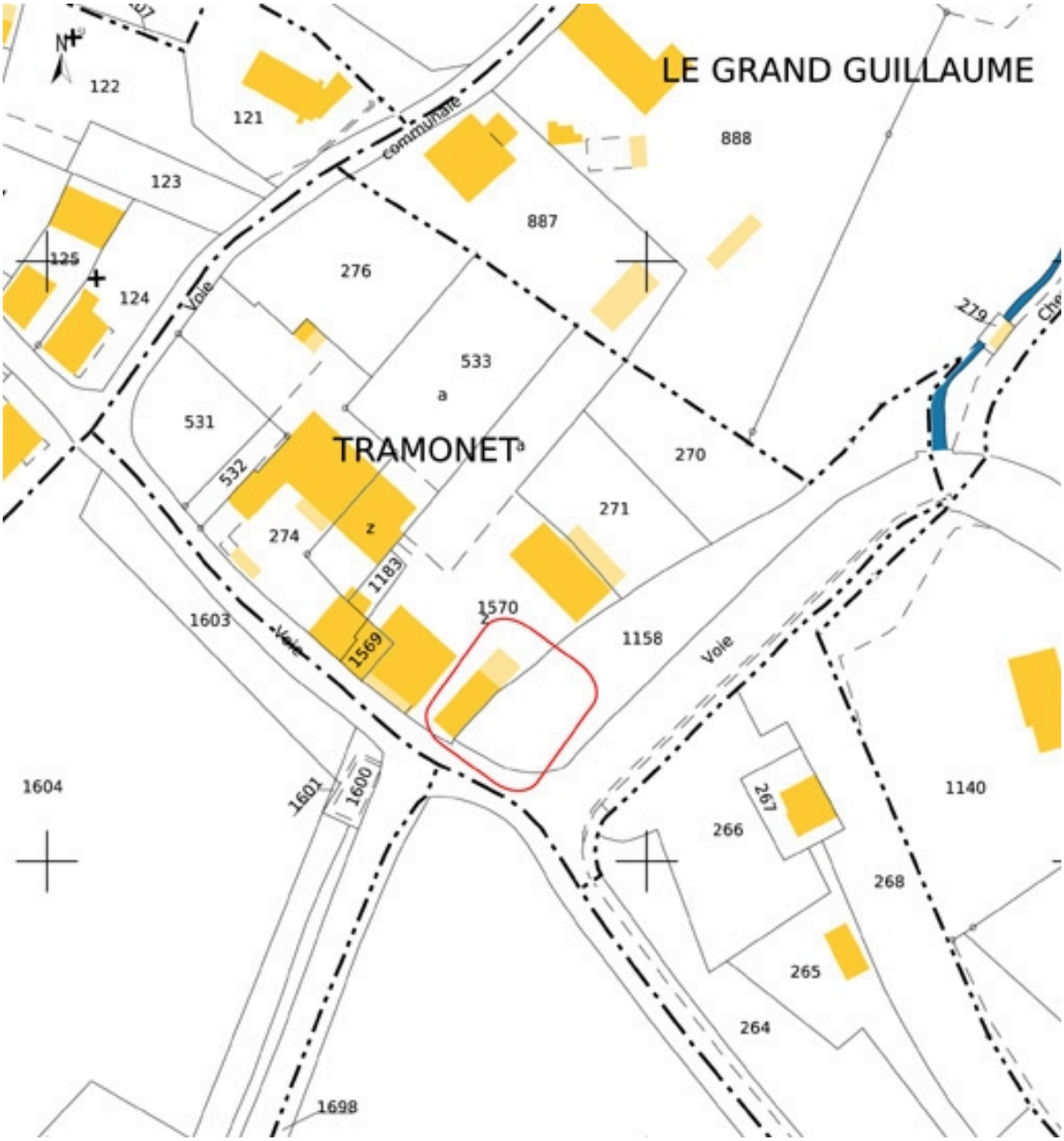

Cadastre actuel, 2007

Référence du document reproduit :

- **Cadastre actuel de 2007**
  Cadastre actuel, consulté en 2007 (Accès internet : <URL : https://www.cadastre.gouv.fr/scpc/rechercherPlan.do#)

IVR82_20107300641NUCA
Auteur de l'illustration : Yannick Milleret
© Région Rhône-Alpes, Inventaire général du patrimoine culturel ; © Assemblée des Pays de Savoie
reproduction soumise à autorisation du titulaire des droits d'exploitation

Vue générale de la forge, façade sud-ouest

IVR82_20107300642NUCA
Auteur de l'illustration : Yannick Milleret
© Région Rhône-Alpes, Inventaire général du patrimoine culturel ; © Assemblée des Pays de Savoie
reproduction soumise à autorisation du titulaire des droits d'exploitation

Vue de la forge, façade sud-est

IVR82_20107300643NUCA
Auteur de l'illustration : Yannick Milleret
© Région Rhône-Alpes, Inventaire général du patrimoine culturel ; © Assemblée des Pays de Savoie
reproduction soumise à autorisation du titulaire des droits d'exploitation

Détail de la façade sud-est

IVR82_20107300644NUCA
Auteur de l'illustration : Yannick Milleret
© Région Rhône-Alpes, Inventaire général du patrimoine culturel ; © Assemblée des Pays de Savoie
reproduction soumise à autorisation du titulaire des droits d'exploitation

Détails d'éléments de vannage

IVR82_20107300645NUCA
Auteur de l'illustration : Yannick Milleret
© Région Rhône-Alpes, Inventaire général du patrimoine culturel ; © Assemblée des Pays de Savoie
reproduction soumise à autorisation du titulaire des droits d'exploitation