Lyon 7e
la Guillotière
63 rue Domer

Maison

Références du dossier

Numéro de dossier : IA69006773
Date de l'enquête initiale : 2008
Date(s) de rédaction : 2011
Cadre de l'étude : inventaire topographique Inventaire de la Ville de Lyon
Degré d'étude : repéré

Désignation

Dénomination : maison
Parties constituantes non étudiées : jardin, cour

Compléments de localisation

Milieu d'implantation : en ville
Références cadastrales : 1824, H, 400 ; 1999, AK, 63

Historique

Au début du 19e siècle, bâtiment rural et cour à l'arrière, propriété de Porchet Gabriel (AD 3P 123/122). Avant 1869, la maison est reconstruite : suppression du corps de bâtiment en retour et construction d'un escalier extérieur en équerre (AC Lyon, 4 S 250-1885 et cahier), avec ajout d'une maison en brique et pisé à l'arrière de la cour, joignant l'immeuble adressé 190 grande rue de la Guillotière. L'ensemble est propriété de Brulé François, épicier, grande rue 188 (AD 3P 123/87) ; en 1979, il était toujours propriété de la famille Brûlé.

Période(s) principale(s) : 3e quart 19e siècle
Période(s) secondaire(s) : limite 19e siècle 20e siècle

Description

Maison entre cour et jardin, s'élevant sur deux niveaux et comprenant 4 travées. Elle est en retrait de la rue, protégée par un mur de clôture avec grille en fer forgé. Un escalier extérieur en pierre, en équerre, permet d'accéder à l'étage ; sous l'escalier, une porte conduit au sous-sol.

Eléments descriptifs

Matériau(x) du gros-oeuvre, mise en oeuvre et revêtement : résidu industriel en gros oeuvre ; enduit
Matériau(x) de couverture : tuile plate mécanique
Étage(s) ou vaisseau(x) : sous-sol, 1 étage carré
Type(s) de couverture : toit à deux pans
Escaliers : escalier de distribution extérieur : escalier en équerre, en maçonnerie

Typologies et état de conservation

Typologies : immeuble à un corps de bâtiment
État de conservation : mauvais état, menacé

Statut, intérêt et protection

Intérieur non vu (accès condamné). Malgré son mauvais état, cette maison mérite d'être conservée ; comme les maisons et immeubles du même îlot situés grande rue de la Guillotière (n° 188 à 194) , elle est un vestige des constructions anciennes du quartier.

Intérêt de l'œuvre : à signaler
Statut de la propriété : propriété privée

Références documentaires

Documents figurés

- **AC Lyon. 4 S 250. Plan général de la ville de Lyon. Ech. 1 : 500**
  AC Lyon. 4 S 250. **Plan général de la ville de Lyon**. Ech. 1 : 500
  AC Lyon : 4 S 250

Illustrations

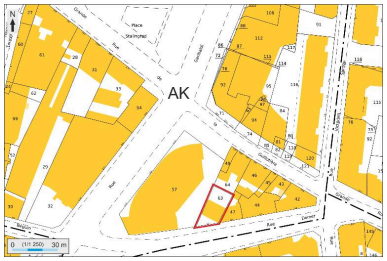

Plan masse et de situation,
extrait de http://cadastre.gouv.fr
Dess. André Céréza
IVR82_20136902424NUDA

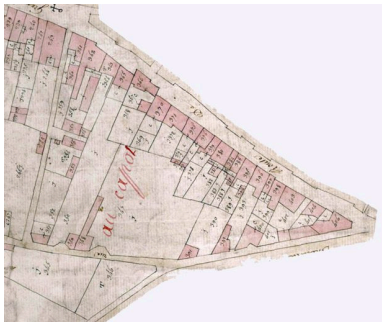

Cadastre napoléonien,
section I, 1824 (extrait)
Repro. Catherine Guégan
IVR82_20116901735NUCA

Plan parcellaire de la Ville
de Lyon, 1:500, 1885,
extrait (AC Lyon, 4 S 250)
Repro. Catherine Guégan
IVR82_20116901736NUCA

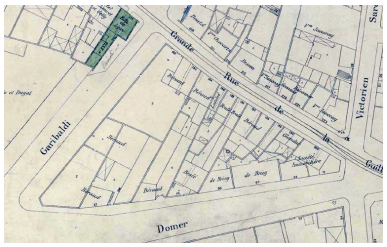

Plan parcellaire de la Ville
de Lyon, 1:500, 1920,
extrait (AC Lyon, 4 S 250)
Repro. Catherine Guégan
IVR82_20116901737NUCA

Vue générale
Phot. Maryannick Chalabi
IVR82_20116901729NUCA

Vue d'ensemble, depuis le sud-ouest
Phot. Maryannick Chalabi
IVR82_20116901730NUCA

Elévation postérieure
Phot. Maryannick Chalabi
IVR82_20116901742NUCA

Elévation postérieure et jardin
Phot. Maryannick Chalabi
IVR82_20116901733NUCA

Revers du portail et du mur de clôture
Phot. Maryannick Chalabi
IVR82_20116901731NUCA

Escalier
Phot. Maryannick Chalabi
IVR82_20116901732NUCA

Escalier, 1ère volée
Phot. Maryannick Chalabi
IVR82_20116901734NUCA

Dossiers liés

Dossiers de synthèse :
Présentation du secteur d'étude Lyon Guillotière (IA69005009) Rhône-Alpes, Rhône, Lyon 7e, la Guillotière
Maisons (IA69005098) Lyon 7e, la Guillotière
Oeuvre(s) contenue(s) :
Oeuvre(s) en rapport :
Îlot Grande rue de la Guillotière, Domer, Garibaldi, Béguin, Tourville (IA69006976) Rhône-Alpes, Rhône, Lyon 7e, la Guillotière, grande rue de la Guillotière , rue Tourville , rue du Béguin , rue Domer , rue Garibaldi
Rue : rue Domer (IA69006775) Rhône-Alpes, Rhône, Lyon 7e, la Guillotière

Auteur(s) du dossier : Catherine Guégan, Maryannick Chalabi
Copyright(s) : © Région Rhône-Alpes, Inventaire général du patrimoine culturel ; © Ville de Lyon

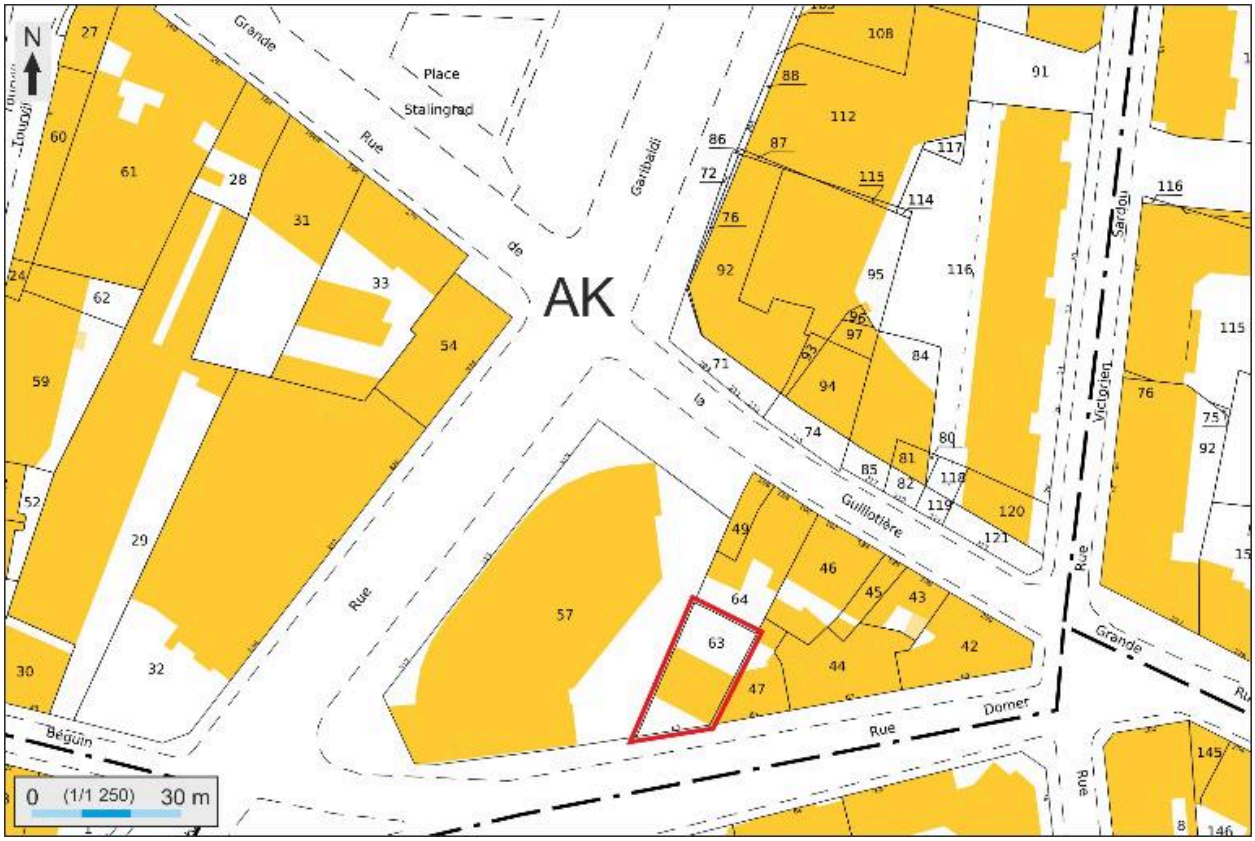

Plan masse et de situation, extrait de http://cadastre.gouv.fr

IVR82_20136902424NUDA
Auteur de l'illustration : André Céréza
Date de prise de vue : 2013
© Région Rhône-Alpes, Inventaire général du patrimoine culturel ; © Ministère des finances, CIDF, Service du cadastre
reproduction soumise à autorisation du titulaire des droits d'exploitation

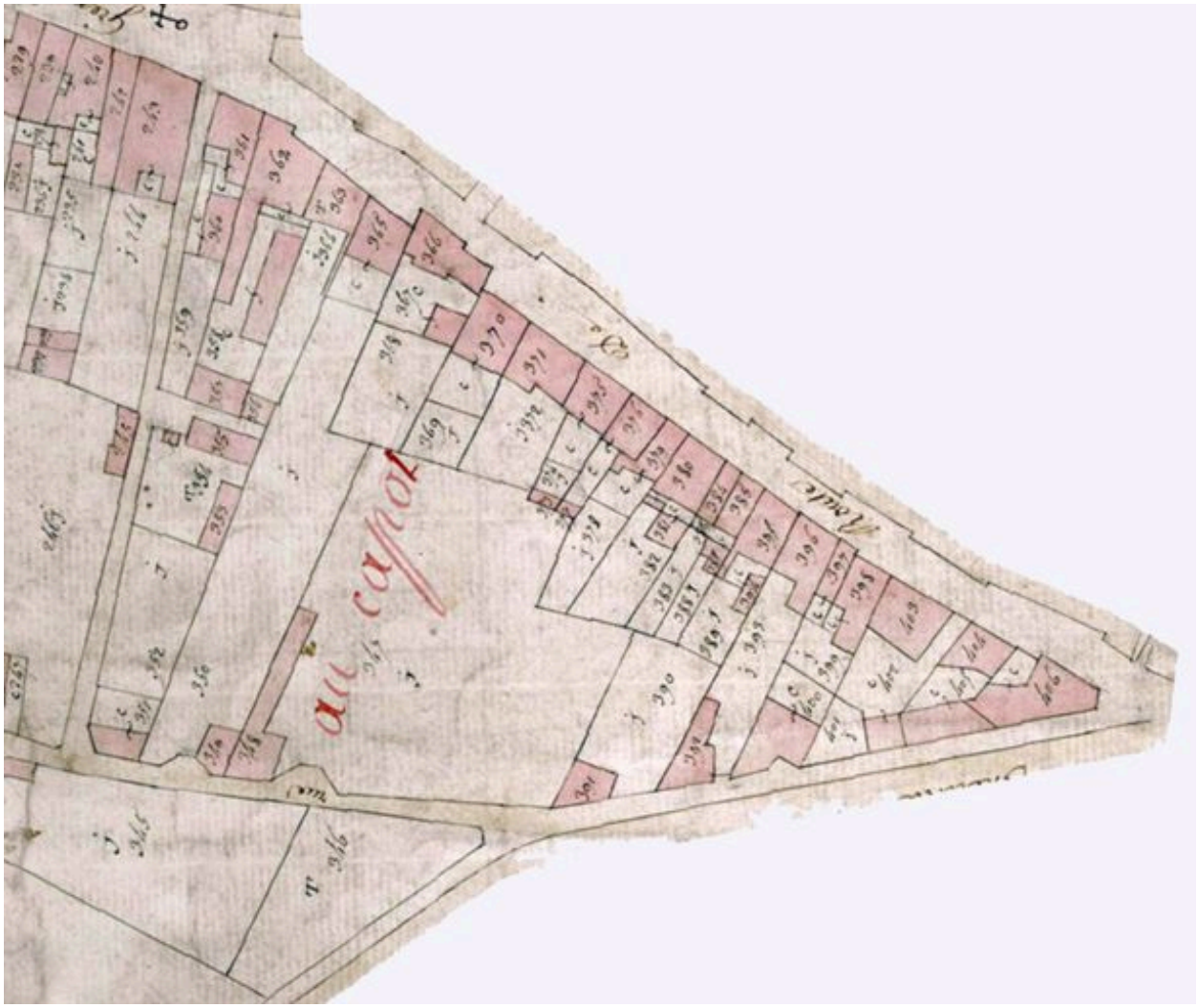

Cadastre napoléonien, section I, 1824 (extrait)

IVR82_20116901735NUCA
Auteur de l'illustration (reproduction) : Catherine Guégan
© Région Rhône-Alpes, Inventaire général du patrimoine culturel ; © Ville de Lyon
reproduction soumise à autorisation du titulaire des droits d'exploitation

Plan parcellaire de la Ville de Lyon, 1:500, 1885, extrait (AC Lyon, 4 S 250)

Référence du document reproduit :

- **AC Lyon. 4 S 250. Plan général de la ville de Lyon. Ech. 1 : 500**
  AC Lyon. 4 S 250. **Plan général de la ville de Lyon**. Ech. 1 : 500
  AC Lyon : 4 S 250

IVR82_20116901736NUCA
Auteur de l'illustration (reproduction) : Catherine Guégan
© Archives municipales de Lyon
reproduction soumise à autorisation du titulaire des droits d'exploitation

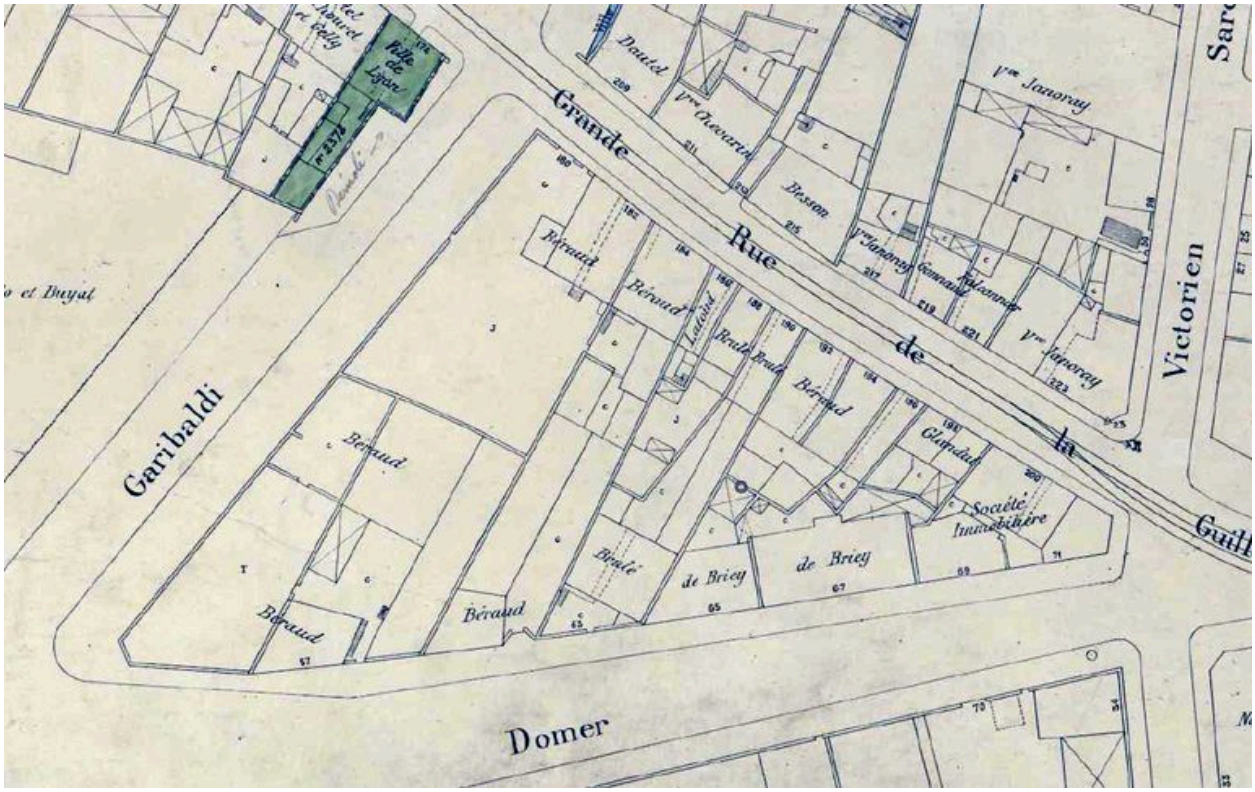

Plan parcellaire de la Ville de Lyon, 1:500, 1920, extrait (AC Lyon, 4 S 250)

Référence du document reproduit :

- **AC Lyon. 4 S 250. Plan général de la ville de Lyon. Ech. 1 : 500**
  AC Lyon. 4 S 250. **Plan général de la ville de Lyon**. Ech. 1 : 500
  AC Lyon : 4 S 250

IVR82_20116901737NUCA
Auteur de l'illustration (reproduction) : Catherine Guégan
© Archives municipales de Lyon
reproduction soumise à autorisation du titulaire des droits d'exploitation

Vue générale

IVR82_20116901729NUCA
Auteur de l'illustration : Maryannick Chalabi
Date de prise de vue : 2007
© Région Rhône-Alpes, Inventaire général du patrimoine culturel ; © Ville de Lyon
reproduction soumise à autorisation du titulaire des droits d'exploitation

Vue d'ensemble, depuis le sud-ouest

IVR82_20116901730NUCA
Auteur de l'illustration : Maryannick Chalabi
Date de prise de vue : 2007
© Région Rhône-Alpes, Inventaire général du patrimoine culturel ; © Ville de Lyon
reproduction soumise à autorisation du titulaire des droits d'exploitation

Elévation postérieure

IVR82_20116901742NUCA
Auteur de l'illustration : Maryannick Chalabi
© Région Rhône-Alpes, Inventaire général du patrimoine culturel ; © Ville de Lyon
reproduction soumise à autorisation du titulaire des droits d'exploitation

Elévation postérieure et jardin

IVR82_20116901733NUCA
Auteur de l'illustration : Maryannick Chalabi
Date de prise de vue : 2007
© Région Rhône-Alpes, Inventaire général du patrimoine culturel ; © Ville de Lyon
reproduction soumise à autorisation du titulaire des droits d'exploitation

Revers du portail et du mur de clôture

IVR82_20116901731NUCA
Auteur de l'illustration : Maryannick Chalabi
Date de prise de vue : 2007
© Région Rhône-Alpes, Inventaire général du patrimoine culturel ; © Ville de Lyon
reproduction soumise à autorisation du titulaire des droits d'exploitation

Escalier

IVR82_20116901732NUCA
Auteur de l'illustration : Maryannick Chalabi
Date de prise de vue : 2007
© Région Rhône-Alpes, Inventaire général du patrimoine culturel ; © Ville de Lyon
reproduction soumise à autorisation du titulaire des droits d'exploitation

Escalier, 1ère volée

IVR82_20116901734NUCA
Auteur de l'illustration : Maryannick Chalabi
Date de prise de vue : 2007
© Région Rhône-Alpes, Inventaire général du patrimoine culturel ; © Ville de Lyon
reproduction soumise à autorisation du titulaire des droits d'exploitation