



Rhône-Alpes, Rhône
Lyon 7e
Gerland
51, 67 rue de Gerland

Verrerie Jayet puis Usine de chaudronnerie industrielle Dumond et Noël puis Armand et Cie puis Crystal-Armand-Inter-chauffage

Références du dossier

Numéro de dossier : IA69000944
Date de l'enquête initiale : 2002
Date(s) de rédaction : 2002
Cadre de l'étude : enquête thématique régionale Patrimoine industriel
Degré d'étude : monographié

Désignation

Dénomination : verrerie, usine de chaudronnerie
Parties constituantes non étudiées : atelier de fabrication

Compléments de localisation

Milieu d'implantation : en ville
Références cadastrales : 1999, BM, 3

Historique

Les établissements Armand localisés dans le quartier de Monplaisir, viennent s'installer à Gerland dans les années 1930, en réutilisant les ateliers de produits métallurgiques Dumond - Noël et Cie datant du début du XXe siècle. Un permis de construire est déposé par l'entrepreneur Dumond en 1909 pour la construction d'un hangar au 53, 55 rue de Gerland (ACL : 314W344). D'autres PC sont déposés : en 1911 pour la construction de murs pour bâtiment, en 1912 pour un bâtiment, en 1913 pour la construction d'une annexe d'usine et en 1918 pour la construction de deux hangars réalisés par l'architecte Curny (AC Lyon 314W/601). Antérieurement les ateliers étaient occupés par la verrerie Jayet, localisée également à proximité, au 43 rue de Gerland (adresse du siège social), en effet les ateliers représentés sur le papier entête de la verrerie correspondent aux ateliers actuels de la chaudronnerie Armand. La chaudronnerie industrielle Armand est spécialisée à l'origine dans la fabrication de grosses cuves, de citernes, de bennes à ordures. Depuis les années 1960, elle fabrique également des chauffages urbains, exemple celui de la Duchère, des réseaux de chaleur, des climatisation. Le groupe Crystal s'allie avec Armand dans les années 1940. Actuellement la société se nomme Armand-Inter chauffage.

Période(s) principale(s) : 1er quart 20e siècle
Dates : 1909 (daté par source), 1918 (daté par source), 1923 (daté par source), 1913 (daté par source)
Auteur(s) de l'oeuvre : Curny, Ponsart (architecte)

Description

Les ateliers sont construits en mâchefer et en rez-de-chaussée. Les bâtiments en alignement sur la rue de Gerland sont d'un étage carré. Une grande halle centrale est construite également en mâchefer.

Éléments descriptifs

Matériau(x) du gros-oeuvre, mise en oeuvre et revêtement : résidu industriel en gros oeuvre
Matériau(x) de couverture : tuile mécanique
Étage(s) ou vaisseau(x) : en rez-de-chaussée, 1 étage carré
Type(s) de couverture : toit à longs pans ; lanterneau

Typologies et état de conservation

État de conservation : bon état

Statut, intérêt et protection

Dossier d'urgence 2006. Démolition des ateliers. Zone UC dite centre de quartier : il s'agit de secteur aux physionomies diverses (Vaise, Vilette, Croix-Rousse, etc...) justifiant des traitements réglementaires sélectifs et diversifiés, consistant eux-même en prescriptions de détail.

Statut de la propriété : propriété privée

Références documentaires

Documents d'archive

- **1909 : construction d'un hangar au 53, 55 rue de Gerland par Dumond et Cie**
ACL : 314W344, 1909 : construction d'un hangar au 53, 55 rue de Gerland par Dumond et Cie (314W344).
AC Lyon : 314W344,
- **1918 construction de deux hangars**
AC Lyon 314W/601 : permis de construire 1918 construction de hangars architecte Curny
AC Lyon : 314W/601
- **Permis de construire administratif 1923, l'architecte Ponsard**
AC Lyon : 0344 WP 137, **permis de construire administratif 19230892, l'architecte Ponsard demande l'autorisation de faire des travaux de consolidation et de restauration de la maison situé chemin des Balançoires 2 à 22 angle avenue J. Jaurès cédée à la ville de Lyon. 1923**
AC Lyon : 0344 WP 137
- **Permis de construire administratif 1925**
AM Lyon : 0344 WP 190, **permis de construire administratif 19251103, pour la construction d'un immeuble d'un étage carré avec en rez-de-chaussée les magasins et à l'étage les logements 1925**
AC Lyon : 0344 WP 190
- **Répertoire des PC : Monsieur Jayet demeurant rue de Gerland 1933**
AM Lyon : 344 WP 1933-874. **Répertoire des PC : Monsieur Jayet demeurant rue de Gerland demande l'autorisation de construire un hangar, un bureau et d'ouvrir un portail sur la rue de Gerland et la rue A. Bloch. 1933**
AC Lyon : 344 WP 1933-874

Bibliographie


- **Indicateur Henry. 1920. AM Lyon (accès libre)**
Indicateur Henry. 1920. AM Lyon (accès libre)
p. 501
- **indicateur Fournier. 1935.**
Indicateur Fournier. 1935. AM Lyon (accès libre sans cote) messagerie du Globe transport
p. 262
- **Indicateur Henry. 1956. AM Lyon (accès libre)**
Indicateur Henry. 1956. AM Lyon (accès libre)
p. 1574
- **Indicateur Henry. 1966. AM Lyon (accès libre)**

Indicateur Henry. 1966. AM Lyon (accès libre)
p. 1765

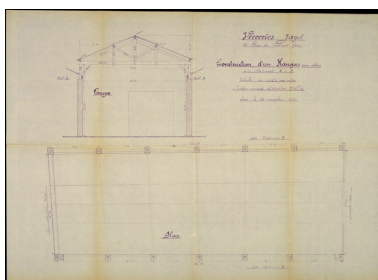
- **Indicateur Henry. 1970.** AM Lyon (accès libre)
Indicateur Henry. 1970. AM Lyon (accès libre)
p. 1082

- **AUCOURD, Nicolas. Le développement d'un quartier industriel à Lyon : Gerland de 1852 à 1914.**
AUCOURD, Nicolas. Le développement d'un quartier industriel à Lyon : Gerland de 1852 à 1914.
Université Lumière Lyon 2, maîtrise d'histoire contemporaine, 1996 (BU Diderot)

Illustrations



Plan et coupe du hangar et bureaux 1933 (AC Lyon)
Repro. Gilles Bernasconi
IVR82_20086901862NUCB



Plan et coupe verrerie Jayet
Repro. Gilles Bernasconi
IVR82_20086901877NUCB



Vue générale ouest de la rue de Gerland
Phot. Eric Dessert
IVR82_20026904430V



Cour intérieure, vue des ateliers
Phot. Eric Dessert
IVR82_20026904431V



Fonderie, vue nord
Phot. Eric Dessert
IVR82_20026904432V



Fonderie vue sud
Phot. Eric Dessert
IVR82_20026904434V



Vue intérieure de la fonderie, pont-roulant
Phot. Eric Dessert
IVR82_20026904433V




Citerne camion
Repro. Nadine Halitim-Dubois
IVR82_20026905044NUCB




Modèle de citerne
Repro. Nadine Halitim-Dubois
IVR82_20026905045NUCB



Citerne camion
Repro. Nadine Halitim-Dubois
IVR82_20026905046NUCB



Plan de coupe du hangar nord 1918
Phot. Nadine Halitim-Dubois
IVR84_20226901189NUCA



Plan de coupe hangar Est 1918
Phot. Nadine Halitim-Dubois
IVR84_20226901188NUCA

Dossiers liés

Dossiers de synthèse :

Présentation et synthèse du patrimoine industriel de la ville de Lyon (IA69001377) Rhône-Alpes, Rhône, Lyon


Oeuvre(s) contenue(s) :

Oeuvre(s) en rapport :

Verrerie Jayet frères, verrerie de Gerland puis verrerie du Rhône puis Usine de construction métallique dite la décoration métallique actuellement garage de réparation automobile et restaurant dit au bureau (IA69000946) Rhône-Alpes, Rhône, Lyon 7e, Gerland, 39, 41, 43, 45 rue de Gerland , 51, 67 rue de Gerland , rue Abraham-Bloch

Auteur(s) du dossier : Nadine Halitim-Dubois

Copyright(s) : © Région Rhône-Alpes, Inventaire général du patrimoine culturel ; © Ville de Lyon



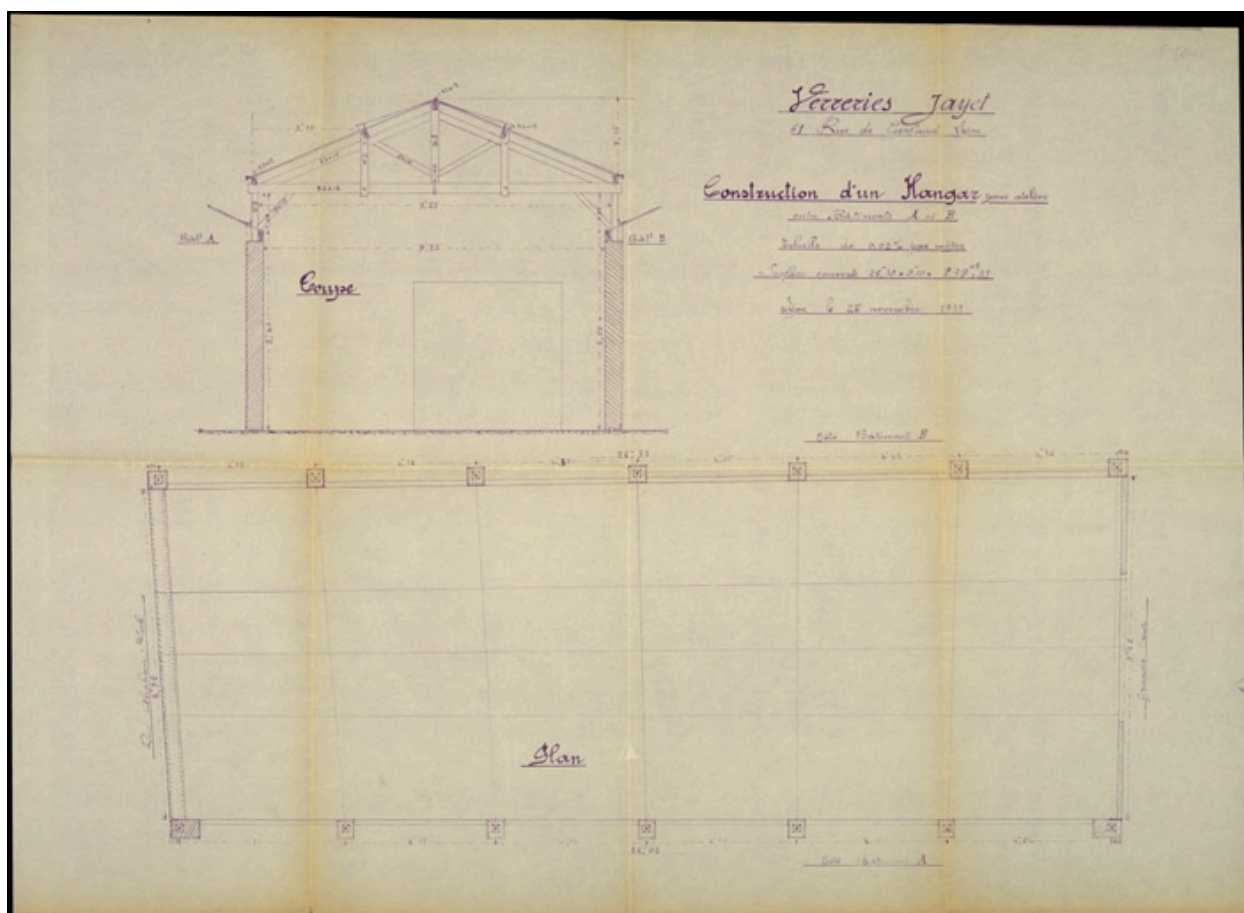
Plan et coupe du hangar et bureaux 1933 (AC Lyon)

IVR82_20086901862NUCB

Auteur de l'illustration (reproduction) : Gilles Bernasconi

© Région Rhône-Alpes, Inventaire général du patrimoine culturel ; © Ville de Lyon

reproduction soumise à autorisation du titulaire des droits d'exploitation



Plan et coupe verrerie Jayet

IVR82_20086901877NUCB

Auteur de l'illustration (reproduction) : Gilles Bernasconi

© Région Rhône-Alpes, Inventaire général du patrimoine culturel ; © Ville de Lyon

reproduction soumise à autorisation du titulaire des droits d'exploitation



Vue générale ouest de la rue de Gerland

IVR82_20026904430V

Auteur de l'illustration : Eric Dessert

© Région Rhône-Alpes, Inventaire général du patrimoine culturel ; © Ville de Lyon
reproduction soumise à autorisation du titulaire des droits d'exploitation



Cour intérieure, vue des ateliers

IVR82_20026904431V

Auteur de l'illustration : Eric Dessert

© Région Rhône-Alpes, Inventaire général du patrimoine culturel ; © Ville de Lyon
reproduction soumise à autorisation du titulaire des droits d'exploitation



Fonderie, vue nord

IVR82_20026904432V

Auteur de l'illustration : Eric Dessert

© Région Rhône-Alpes, Inventaire général du patrimoine culturel ; © Ville de Lyon
reproduction soumise à autorisation du titulaire des droits d'exploitation



Fonderie vue sud

IVR82_20026904434V

Auteur de l'illustration : Eric Dessert

© Région Rhône-Alpes, Inventaire général du patrimoine culturel ; © Ville de Lyon
reproduction soumise à autorisation du titulaire des droits d'exploitation



Vue intérieure de la fonderie, pont-roulant

IVR82_20026904433V

Auteur de l'illustration : Eric Dessert

© Région Rhône-Alpes, Inventaire général du patrimoine culturel ; © Ville de Lyon
reproduction soumise à autorisation du titulaire des droits d'exploitation



Citerne camion

IVR82_20026905044NUCB

Auteur de l'illustration (reproduction) : Nadine Halitim-Dubois

© Région Rhône-Alpes, Inventaire général du patrimoine culturel ; © Ville de Lyon
reproduction soumise à autorisation du titulaire des droits d'exploitation



Modèle de citerne

IVR82_20026905045NUCB

Auteur de l'illustration (reproduction) : Nadine Halitim-Dubois

© Région Rhône-Alpes, Inventaire général du patrimoine culturel ; © Ville de Lyon
reproduction soumise à autorisation du titulaire des droits d'exploitation




Citerne camion

IVR82_20026905046NUCB

Auteur de l'illustration (reproduction) : Nadine Halitim-Dubois

© Région Rhône-Alpes, Inventaire général du patrimoine culturel ; © Ville de Lyon
reproduction soumise à autorisation du titulaire des droits d'exploitation




Plan de coupe du hangar nord 1918

IVR84_20226901189NUCA

Auteur de l'illustration : Nadine Halitim-Dubois

© Région Rhône-Alpes, Inventaire général du patrimoine culturel ; © Ville de Lyon
reproduction soumise à autorisation du titulaire des droits d'exploitation



Plan de coupe hangar Est 1918

IVR84_20226901188NUCA

Auteur de l'illustration : Nadine Halitim-Dubois

© Région Rhône-Alpes, Inventaire général du patrimoine culturel ; © Ville de Lyon
reproduction soumise à autorisation du titulaire des droits d'exploitation