Lyon 2e
69 Lyon 2e arrondissement, Confluent, 69 Lyon 7e arrondissement
ancien cours du Midi , cours de, actuel Verdun Récamier

Pont du Midi, puis premier pont Galliéni (détruit)

Références du dossier

Numéro de dossier : IA69006539
Date de l'enquête initiale : 2010
Date(s) de rédaction : 2011
Cadre de l'étude : enquête thématique régionale Points de franchissement du Rhône
Degré d'étude : repéré

Désignation

Dénomination : pont
Précision sur la dénomination : pont routier
Appellation : pont du Midi, puis pont Galliéni

Compléments de localisation

Milieu d'implantation : en ville
Réseau hydrographique : Rhône
Références cadastrales : 1999. BL non cadastré

Historique

La reconstruction du pont Seguin 1847 (ancien pont Napoléon puis pont du Midi), en mauvais état et devenu inadapté, est envisagée, comme celle des ponts Morand et Lafayette. Le 3 mai 1887, le Conseil municipal accepte le projet dressé par les ingénieurs Claude Clavenard et Ernest Fabrègue. Les travaux commencent par la destruction de l´ancien pont en juin 1889. Une passerelle provisoire en charpente est établie à 30 m en amont durant la construction du pont (Fig. 2). Les travaux sont exécutés par les entrepreneurs lyonnais Claret et Thouvard, ainsi que par les parisiens Moisant, Laurent, Savey et Cie pour la partie métallique ; la décoration est confiée à l'architecte L.-C. Boileau fils. Le pont est presque achevé lorsque la mise en place à chaque extrémité des piles de pyramides rostrales est votée. Le nouveau pont du Midi est inauguré le 13 juillet 1891. En 1917 ou 1918 (selon les sources), il reçoit le nom de Galliéni. Déjà touchée par les bombardements alliés à l'été 1944, l´arche de la rive gauche est entièrement détruite par les Allemands le 1er septembre. Le pont est rétabli et rouvert à la circulation en novembre 1945. Cependant, son tonnage limité à 15 tonnes devenant insuffisant pour le trafic, sa reconstruction est entreprise au début des années 1960.

Période(s) principale(s) : 4e quart 19e siècle
Période(s) secondaire(s) : 2e quart 20e siècle
Dates : 1890 (daté par source)
Auteur(s) de l'oeuvre : Claret (entrepreneur, attribution par travaux historiques), Thouvard (entrepreneur, attribution par travaux historiques), Moisant, Laurent, Savey et Cie (entrepreneur, attribution par travaux historiques), Claude Clavenard (ingénieur des Ponts et Chaussées, attribution par travaux historiques), Ernest-David Fabrègue (conducteur de travaux, attribution par travaux historiques), Boileau fils L.-C. (architecte, attribution par travaux historiques)
Personne(s) liée(s) à l'histoire de l'oeuvre : Joseph Galliéni (personnage célèbre)

Description

Le second pont du Midi, premier pont Galliéni, est constitué de deux piles en pierre implantées à l´aide de caissons pneumatiques, qui supportent trois arches métalliques, de 69 m de portée au centre et de 63 m de chaque côté (longueur

totale de 209 m avec les culées). Le tablier de 20 m de large offre une chaussée pavée de 11 m, portant deux lignes pour tramways électriques, et deux trottoirs de 4,50 m ornés de lampadaires et bordés de parapets métalliques.

Eléments descriptifs

Matériau(x) du gros-oeuvre, mise en oeuvre et revêtement : pierre ; métal

Typologies et état de conservation

Typologies : pont à poutre cintrée
État de conservation : détruit

Décor

Techniques : sculpture
Représentations : mappemonde ; armoiries
Précision sur les représentations :

Les piles étaient surmontées de huit pyramides en pierre sommées de rostres en forme de boules hérissées, auxquelles répondaient des lampadaires. Les armoiries de la Ville étaient sculptées à leur base.

Statut, intérêt et protection

Pont préétudié dans le cadre de l'inventaire topographique de la ville de Lyon, 2000, par Maryannick Chalabi. Notice modifiée et fiche éclatée par rapport à cette première enquête.

Statut de la propriété : propriété de la commune

Références documentaires

Documents d'archive

- **AC Lyon. 0333 WP 019. Ponts : construction du pont du Midi. 1887-1892**
  AC Lyon. 0333 WP 019. **Ponts : construction du pont du Midi**. 1887-1892

Documents figurés

- **Fig. 1. Vue générale du pont du Midi, à Lyon, et de la passerelle provisoire établie pendant sa**
  Fig. 1. Vue générale du pont du Midi, à Lyon, et de la passerelle provisoire établie pendant sa reconstruction (d´après une photographie de M. Garcin, à Lyon) (extr. de : NANSOUTY, Max de. **Construction de la passerelle provisoire du Midi sur le Rhône à Lyon**. *Le Génie civil*, t. XIII, n° 23, 6 octobre 1888, fig. 1, p. 353)

- **Fig. 2. La passerelle provisoire du pont du Midi, à Lyon (d´après une photographie de M. Garcin, à**
  Fig. 2. La passerelle provisoire du pont du Midi, à Lyon (d´après une photographie de M. Garcin, à Lyon) (extr. de : NANSOUTY, Max de. **Construction de la passerelle provisoire du Midi sur le Rhône à Lyon**. *Le Génie civil*, t. XIII, n° 23, 6 octobre 1888, fig. 2, p. 354)

- **Ville de Lyon. 1890-1891. Le nouveau pont du Midi sur le Rhône. Les nouveaux quartiers de la rive**
  Ville de Lyon. 1890-1891. Le nouveau pont du Midi sur le Rhône. Les nouveaux quartiers de la rive gauche / Michelet sc. ; L.-E.Dubard del., août 1891. 1 impr. photoméc. : n. et b. (AM Lyon. 0002 S 0134)
  Notes : Suppl. à la Construction lyonnaise d'août 1891. 1. Vue perspective du pont Galliéni (vu d'aval) et des façades des quais rive gauche jusqu'au pont de la Guillotière ; 2. Projet d'aménagement (plan) de la rive gauche entre les Facultés, le Fort Lamotte et la ligne du chemin de fer

- **[Ville de Lyon. Service municipal de la Voirie. Construction du Pont du Midi sur le Rhône : album**
  [Ville de Lyon. Service municipal de la Voirie. Construction du Pont du Midi sur le Rhône : album des travaux] / Fabrègue et Tardy phot., 1889-1891. Photogr. pos. : n. et b. (AM Lyon. 2 Ph 00278, n°35)

- **[Ville de Lyon. Service municipal de la Voirie. Construction du Pont du Midi sur le Rhône : album**

[Ville de Lyon. Service municipal de la Voirie. Construction du Pont du Midi sur le Rhône : album des travaux] / Fabrègue et Tardy phot., 1889-1891. Photogr. pos. : n. et b. (AM Lyon. 2 Ph 00278, n°32)

- **[Ville de Lyon. Service municipal de la Voirie. Construction du Pont du Midi sur le Rhône : album** **[Ville de Lyon. Service municipal de la Voirie. Construction du Pont du Midi sur le Rhône : album des travaux]** / Fabrègue et Tardy phot., 1889-1891. Photogr. pos. : n. et b. (AM Lyon. 2 Ph 00278, n°25)

- **[Ville de Lyon. Service municipal de la Voirie. Construction du Pont du Midi sur le Rhône : album** **[Ville de Lyon. Service municipal de la Voirie. Construction du Pont du Midi sur le Rhône : album des travaux]** / Fabrègue et Tardy phot., 1889-1891. Photogr. pos. : n. et b. (AM Lyon. 2 Ph 00278, n°21)

- **[Construction du pont du Midi] / E. Fabrègue et J.-E. Tardy phot., 1890-1891. 59 photogr. nég. (sur** **[Construction du pont du Midi]** / E. Fabrègue et J.-E. Tardy phot., 1890-1891. 59 photogr. nég. (sur verre) : n. et b. ; 18 x 24 cm (AM Lyon. 0015 Ph 1/879)

- **[Construction du pont du Midi] / E. Fabrègue et J.-E. Tardy phot., 1890-1891. 59 photogr. nég. (sur** **[Construction du pont du Midi]** / E. Fabrègue et J.-E. Tardy phot., 1890-1891. 59 photogr. nég. (sur verre) : n. et b. ; 18 x 24 cm (AM Lyon. 0015 Ph 1/884)

- **[Construction du pont du Midi] / E. Fabrègue et J.-E. Tardy phot., 1890-1891. 59 photogr. nég. (sur** **[Construction du pont du Midi]** / E. Fabrègue et J.-E. Tardy phot., 1890-1891. 59 photogr. nég. (sur verre) : n. et b. ; 18 x 24 cm (AM Lyon. 0015 Ph 1/893)

- **[Construction du pont du Midi] / E. Fabrègue et J.-E. Tardy phot., 1890-1891. 59 photogr. nég. (sur** **[Construction du pont du Midi]** / E. Fabrègue et J.-E. Tardy phot., 1890-1891. 59 photogr. nég. (sur verre) : n. et b. ; 18 x 24 cm (AM Lyon. 0015 Ph 1/901)

- **[Construction du pont du Midi] / E. Fabrègue et J.-E. Tardy phot., 1890-1891. 59 photogr. nég. (sur** **[Construction du pont du Midi]** / E. Fabrègue et J.-E. Tardy phot., 1890-1891. 59 photogr. nég. (sur verre) : n. et b. ; 18 x 24 cm (AM Lyon. 0015 Ph 1/903)

- **[Le Rhône, du pont de la Guillotière au pont du Midi] / Paul Lancrenon phot., [29/10/1893]. 1** **[Le Rhône, du pont de la Guillotière au pont du Midi]** / Paul Lancrenon phot., [29/10/1893]. 1 photogr. nég. : n. et b. (Médiathèque de l´Architecture et du Patrimoine, Archives photographiques, SAP 05, LCR03442)

- **[Pont du Midi, vue prise du n° 6 du quai Claude Bernard. Pont situé à proximité de Perrache, à** **[Pont du Midi, vue prise du n° 6 du quai Claude Bernard. Pont situé à proximité de Perrache, à l´arrière-plan. Le Rhône en crue]** / Paul Lancrenon phot., [04/10/1896]. 1 photogr. nég. : n. et b. (Médiathèque de l´Architecture et du Patrimoine, Archives photographiques, SAP 05, LCR00334)

- **[Pont du Midi et Rhône en amont] / Paul Lancrenon phot., [14/05/1893]. 1 photogr. nég. : n. et b.** **[Pont du Midi et Rhône en amont]** / Paul Lancrenon phot., [14/05/1893]. 1 photogr. nég. : n. et b. (Médiathèque de l´Architecture et du Patrimoine, Archives photographiques, SAP 05, LCR03294)

- **[Pont du Midi et Fourvière à l´arrière-plan] / Paul Lancrenon phot., [14/05/1893]. 1 photogr.** **[Pont du Midi et Fourvière à l´arrière-plan]** / Paul Lancrenon phot., [14/05/1893]. 1 photogr. nég. : n. et b. (Médiathèque de l´Architecture et du Patrimoine, Archives photographiques, SAP 05, LCR03295)

- **[Le pont du Midi. Basilique de Fourvière au loin. Vue depuis la rive gauche] / Paul Lancrenon**

[Le pont du Midi. Basilique de Fourvière au loin. Vue depuis la rive gauche] / Paul Lancrenon phot., [29/10/1893]. 1 photogr. nég. : n. et b. (Médiathèque de l´Architecture et du Patrimoine, Archives photographiques, SAP 05, LCR03441)

- **[Le Rhône, du pont de la Guillotière au pont du Midi] / Paul Lancrenon phot., [29/10/1893]. 1**
  [Le Rhône, du pont de la Guillotière au pont du Midi] / Paul Lancrenon phot., [29/10/1893]. 1 photogr. nég. : n. et b. (Médiathèque de l´Architecture et du Patrimoine, Archives photographiques, SAP 05, LCR03442)

- **[Le pont du Midi. Basilique de Fourvière au loin. Vue depuis la rive gauche] / Paul Lancrenon**
  [Le pont du Midi. Basilique de Fourvière au loin. Vue depuis la rive gauche] / Paul Lancrenon phot., [29/10/1893]. 1 photogr. nég. : n. et b. (Médiathèque de l´Architecture et du Patrimoine, Archives photographiques, SAP 05, LCR03444)

- **[Le pont du Midi, vu de ma fenêtre] / Paul Lancrenon phot., [14/05/1894]. 1 photogr. nég. : n. et**
  [Le pont du Midi, vu de ma fenêtre] / Paul Lancrenon phot., [14/05/1894]. 1 photogr. nég. : n. et b. (Médiathèque de l´Architecture et du Patrimoine, Archives photographiques, SAP 05, LCR03480)

- **[Pont du Midi, arche] / Frères Séeberger phot., 1901-1925. 1 photogr. nég. : n. et b. ; 24 x 30 cm**
  [Pont du Midi, arche] / Frères Séeberger phot., 1901-1925. 1 photogr. nég. : n. et b. ; 24 x 30 cm (Médiathèque de l´Architecture et du Patrimoine, Archives photographiques, SAP 01, 1FS00840)

- **[Pont du Midi, vue d´ensemble] / Frères Séeberger phot., 1901-1925. 1 photogr. nég. : n. et b. ; 24**
  [Pont du Midi, vue d´ensemble] / Frères Séeberger phot., 1901-1925. 1 photogr. nég. : n. et b. ; 24 x 30 cm (Médiathèque de l´Architecture et du Patrimoine, Archives photographiques, SAP 01, 1FS00842)

- **Pont et cours du Midi, à l'arrière plan, ancienne Manufacture des Tabacs : vue en plongée depuis la**
  Pont et cours du Midi, à l'arrière plan, ancienne Manufacture des Tabacs : vue en plongée depuis la rive gauche du Rhône / [E. Poix phot.], [vers 1910]. 1 photogr. (sur verre) : n. et b. ; 13 x 18 cm (AM Lyon. 0008 Ph 00107)

- **[Pont du Midi sur le Rhône, à l´arrière-plan facultés situées quai Claude Bernard, vue en plongée**
  [Pont du Midi sur le Rhône, à l´arrière-plan facultés situées quai Claude Bernard, vue en plongée depuis la rive droite du Rhône] / E. Poix phot., [1900]. 1 photogr. pos. : n. et b. ; 13 x 18 cm (AM Lyon. 8 Ph 04601)

- **[Pont Gallieni et cours du Midi, à l´arrière-plan ancienne Manufacture des Tabacs, vue en plongée**
  [Pont Gallieni et cours du Midi, à l´arrière-plan ancienne Manufacture des Tabacs, vue en plongée depuis la rive gauche du Rhône] / E. Poix phot., [1910]. 1 photogr. pos. : n. et b. ; 11 x 15 cm (AM Lyon. 8 Ph 04604)

- **[Pont Gallieni, vue en plongée depuis la rive droite du Rhône] / E. Poix phot., [1910]. 1 photogr.**
  [Pont Gallieni, vue en plongée depuis la rive droite du Rhône] / E. Poix phot., [1910]. 1 photogr. pos. : n. et b. ; 13 x 18 cm (AM Lyon. 8 Ph 04606)

- **Plan général de la ville de Lyon. Gares de Perrache et de la Mouche, prisons, abattoirs, quartiers**
  Plan général de la ville de Lyon. Gares de Perrache et de la Mouche, prisons, abattoirs, quartiers de la Vitriolerie, de Gerland et du Colombier. 20 / 1:2000. [1910]. 1 plan : en coul. (AM Lyon, série 5 S n°20)
  Notes : comprend le Pont du Midi et le Pont du Chemin de Fer

- **21. Lyon - Pont du Midi / E. Poix phot., [1er quart du 20e siècle]. 1 impr. photoméc. (carte**
  21. Lyon - Pont du Midi / E. Poix phot., [1er quart du 20e siècle]. 1 impr. photoméc. (carte postale) : n. et b. (Collection particulière)

- **223. Lyon. - Le pont du Midi sur le Rhône / L.L. édit., [1er quart du 20e siècle]. 1 impr.**
  223. Lyon. - Le pont du Midi sur le Rhône / L.L. édit., [1er quart du 20e siècle]. 1 impr. photoméc. (carte postale) : n. et b. (Collection particulière)

- **10 Lyon - Le Pont du Midi. [Avant 1915]. 1 impr. photoméc. (carte postale) : n. et b. (AM Lyon. 4**
  10 Lyon - Le Pont du Midi. [Avant 1915]. 1 impr. photoméc. (carte postale) : n. et b. (AM Lyon. 4 Fi 3000) Notes : inscription manuscrite

- **1139. Lyon - Le Pont du Midi et coteau de Fourvières. [Avant 1910]. 1 impr. photoméc. (carte**
  1139. Lyon - Le Pont du Midi et coteau de Fourvières. [Avant 1910]. 1 impr. photoméc. (carte postale) : n. et b. (AM Lyon. 4 Fi 3001) Notes : timbre et tampons

- **16 - Lyon - Pont du Midi sur le Rhône. [Avant 1910]. 1 impr. photoméc. (carte postale) : n. et b.**
  16 - Lyon - Pont du Midi sur le Rhône. [Avant 1910]. 1 impr. photoméc. (carte postale) : n. et b. (AM Lyon. 4 Fi 3003) Notes : timbre et tampon

- **Lyon - Le Pont du Midi. B.F. édit., Paris : B.F., [avant 1910]. 1 impr. photoméc. (carte postale) :**
  Lyon - Le Pont du Midi. B.F. édit., Paris : B.F., [avant 1910]. 1 impr. photoméc. (carte postale) : n. et b. (AM Lyon. 4 Fi 3004)

- **10. Lyon - Pont du Midi. [Avant 1905]. 1 impr. photoméc. (carte postale) : n. et b. (AM Lyon. 4 Fi**
  10. Lyon - Pont du Midi. [Avant 1905]. 1 impr. photoméc. (carte postale) : n. et b. (AM Lyon. 4 Fi 3005) Notes : timbre et tampons

- **10. Lyon - Le Pont du Midi / L. L. édit., [avant 1910]. 1 impr. photoméc. (carte postale) : n. et**
  10. Lyon - Le Pont du Midi / L. L. édit., [avant 1910]. 1 impr. photoméc. (carte postale) : n. et b. (AM Lyon. 4 Fi 3007)

- **120 - Lyon - Pont du Midi, ou Galliéni, Quai Gailleton et Colline de Fourvière. [Avant 1916]. 1**
  120 - Lyon - Pont du Midi, ou Galliéni, Quai Gailleton et Colline de Fourvière. [Avant 1916]. 1 impr. photoméc. (carte postale) : n. et b. (AM Lyon. 4 Fi 3009)

- **56. Lyon - Pont Galliéni (ancien Pont du Midi). [Avant 1916]. 1 impr. photoméc. (carte postale) :**
  56. Lyon - Pont Galliéni (ancien Pont du Midi). [Avant 1916]. 1 impr. photoméc. (carte postale) : n. et b. (AM Lyon. 4 Fi 3011)

- **24. Lyon - Le Pont du Midi, sur le Rhône / Grand Bazar édit. Lyon : Grand Bazar, [avant 1910]. 1**
  24. Lyon - Le Pont du Midi, sur le Rhône / Grand Bazar édit. Lyon : Grand Bazar, [avant 1910]. 1 impr. photoméc. (carte postale) : n. et b. (AM Lyon. 4 Fi 3012)

- **10 Lyon - Le Pont du Midi / L. L. édit., [avant 1910]. 1 impr. photoméc. (carte postale) : coul.**
  10 Lyon - Le Pont du Midi / L. L. édit., [avant 1910]. 1 impr. photoméc. (carte postale) : coul. (AM Lyon. 4 Fi 3013) Notes : timbre et tampon

- **10 Lyon - Le Pont du Midi. [Avant 1910]. 1 impr. photoméc. (carte postale) : n. et b. (AM Lyon. 4**
  10 Lyon - Le Pont du Midi. [Avant 1910]. 1 impr. photoméc. (carte postale) : n. et b. (AM Lyon. 4 Fi 3015)

- **22. Lyon - Pont Galliéni. [Avant 1916]. 1 impr. photoméc. (carte postale) : n. et b. (AM Lyon. 4 Fi**
  22. Lyon - Pont Galliéni. [Avant 1916]. 1 impr. photoméc. (carte postale) : n. et b. (AM Lyon. 4 Fi 3016)

- **Lyon - Le Pont du Midi / N. D. phot., [avant 1910]. 1 impr. photoméc. (carte postale) : n. et b.**
  Lyon - Le Pont du Midi / N. D. phot., [avant 1910]. 1 impr. photoméc. (carte postale) : n. et b. (AM Lyon. 4 Fi 3017)

- **362. Lyon - Pont Galliéni (Anciennement Pont du Midi) / E. R. édit., [avant 1910]. 1 impr.**
  362. Lyon - Pont Galliéni (Anciennement Pont du Midi) / E. R. édit., [avant 1910]. 1 impr. photoméc. (carte postale) : n. et b. (AM Lyon. 4 Fi 9155)

- **Lyon - Pont du Midi / L. M. édit., [avant 1900]. 1 impr. photoméc. (carte postale) : n. et b. (AM**
  Lyon - Pont du Midi / L. M. édit., [avant 1900]. 1 impr. photoméc. (carte postale) : n. et b. (AM Lyon. 4 Fi 9165) Notes : correspondance manuscrite

- **1514 Lyon. Le Pont du Midi sur le Rhône. [Avant 1907]. 1 impr. photoméc. (carte postale) : coul.**
  1514 Lyon. Le Pont du Midi sur le Rhône. [Avant 1907]. 1 impr. photoméc. (carte postale) : coul. (AM Lyon. 4 Fi 11145)

- **Lyon. Pont du Midi / E. R. édit., [avant 1911]. 1 impr. photoméc. (carte postale) : n. et b. (AM**
  Lyon. Pont du Midi / E. R. édit., [avant 1911]. 1 impr. photoméc. (carte postale) : n. et b. (AM Lyon. 4 Fi 11235)

- **5657 - Pont du Midi sur le Rhône, Manufacture des Tabacs et coteau St-Irénée. [Avant 1915]. 1 impr.**
  5657 - Pont du Midi sur le Rhône, Manufacture des Tabacs et coteau St-Irénée. [Avant 1915]. 1 impr. photoméc. (carte postale) : n. et b. (AM Lyon. 4 Fi 11330)

- **Lyon - Le Pont du Midi / N. D. phot. ; Papeterie Durand édit. Lyon : Durand, [avant 1915]. 1 impr.**
  Lyon - Le Pont du Midi / N. D. phot. ; Papeterie Durand édit. Lyon : Durand, [avant 1915]. 1 impr. photoméc. (carte postale) : n. et b. (AM Lyon. 4 Fi 11667)

- **35 Lyon - Pont du Midi et Quai Gailleton / Carrier édit., [avant 1916]. 1 impr. photoméc. (carte**
  35 Lyon - Pont du Midi et Quai Gailleton / Carrier édit., [avant 1916]. 1 impr. photoméc. (carte postale) : n. et b. (AM Lyon. 4 Fi 11775)

- **120 - Lyon - Pont du Midi, Quai Gailleton et Colline de Fourvière / B. F. édit., [avant 1910]. 1**
  120 - Lyon - Pont du Midi, Quai Gailleton et Colline de Fourvière / B. F. édit., [avant 1910]. 1 impr. photoméc. (carte postale) : n. et b. (AM Lyon. 4 Fi 11863)

- **6 Lyon - Pont du Midi et Quai Gailleton / Carrier édit., [avant 1915]. 1 impr. photoméc. (carte**
  6 Lyon - Pont du Midi et Quai Gailleton / Carrier édit., [avant 1915]. 1 impr. photoméc. (carte postale) : n. et b. (AM Lyon. 4 Fi 11925)

- **120 - Lyon - Pont du Midi, Quai Gailleton et Colline de Fourvière. [Avant 1910]. 1 impr. photoméc.**
  120 - Lyon - Pont du Midi, Quai Gailleton et Colline de Fourvière. [Avant 1910]. 1 impr. photoméc. (carte postale) : n. et b. (AM Lyon. 4 Fi 12009)

- **Lyon - Le Pont du Midi / L. L. édit., [avant 1910]. 1 impr. photoméc. (carte postale) : coul. (AM**
  Lyon - Le Pont du Midi / L. L. édit., [avant 1910]. 1 impr. photoméc. (carte postale) : coul. (AM Lyon. 4 Fi 12080) Notes : inscription manuscrite

- **Lyon - Le Pont du Midi sur le Rhône / L. L. édit., [avant 1911]. 1 impr. photoméc. (carte**
  Lyon - Le Pont du Midi sur le Rhône / L. L. édit., [avant 1911]. 1 impr. photoméc. (carte postale) : n. et b. (AM Lyon. 4 Fi 3002) Notes : coin inférieur gauche manquant

- **223 Lyon - Pont du Midi et le Rhône / L. L. édit., [avant 1910]. 1 impr. photoméc. (carte**
  223 Lyon - Pont du Midi et le Rhône / L. L. édit., [avant 1910]. 1 impr. photoméc. (carte postale) : n. et b. (AM Lyon. 4 Fi 3006) Notes : coin inférieur gauche manquant

- **52. Lyon - Le pont du Midi. [Avant 1910]. 1 impr. photoméc. (carte postale) : coul. (AM Lyon. 4 Fi**
  52. Lyon - Le pont du Midi. [Avant 1910]. 1 impr. photoméc. (carte postale) : coul. (AM Lyon. 4 Fi 3008) Notes : inscription manuscrite ; timbre et tampon

- **302 - Lyon - Pont du Midi - Le Rhône et le quai Claude Bernard / B. F. édit., [avant 1910]. 1 impr.**
  302 - Lyon - Pont du Midi - Le Rhône et le quai Claude Bernard / B. F. édit., [avant 1910]. 1 impr. photoméc. (carte postale) : n. et b. (AM Lyon. 4 Fi 3010)

- **302 - Lyon - Pont du Midi - Le Rhône et le quai Claude Bernard / B.F. édit. Paris : B. F., [avant**
  302 - Lyon - Pont du Midi - Le Rhône et le quai Claude Bernard / B.F. édit. Paris : B. F., [avant 1910]. 1 impr. photoméc. (carte postale) : n. et b. (AM Lyon. 4 Fi 3014)

- **Lyon - Pont du Midi. [Avant 1903]. 1 impr. photoméc. (carte postale) : n. et b. (AM Lyon. 4 Fi**
  Lyon - Pont du Midi. [Avant 1903]. 1 impr. photoméc. (carte postale) : n. et b. (AM Lyon. 4 Fi 11529) Notes : inscription manuscrite ; timbre et tampon

- **223 Lyon - Le Pont du Midi et le Rhône / L. L. édit., [avant 1912]. 1 impr. photoméc. (carte**
  223 Lyon - Le Pont du Midi et le Rhône / L. L. édit., [avant 1912]. 1 impr. photoméc. (carte postale) : coul. (AM Lyon. 4 Fi 11987)

- **3. Lyon - Pont Galliéni / M. F. édit., [avant 1920]. 1 impr. photoméc. (carte postale) : n. et b.**
  3. Lyon - Pont Galliéni / M. F. édit., [avant 1920]. 1 impr. photoméc. (carte postale) : n. et b. (AM Lyon. 4 Fi 11897)

- **Lyon - Vue du Fort de la Vitriolerie. [Avant 1910]. 1 impr. photoméc. (carte postale) : n. et b.**
  Lyon - Vue du Fort de la Vitriolerie. [Avant 1910]. 1 impr. photoméc. (carte postale) : n. et b. (AM Lyon. 4 Fi 2995) Notes : inscription manuscrite ; timbre et tampon

- **10 Lyon - Le pont Galiéni [sic] et le Côteau de Fourvière / L.L. édit., [1ère moitié du 20e**
  10 Lyon - Le pont Galiéni [sic] et le Côteau de Fourvière / L.L. édit., [1ère moitié du 20e siècle]. 1 impr. photoméc. (carte postale) : coul. ; 8,8 x 13,6 cm (AD Rhône. 11 Fi 969)

- **362. Lyon - Pont Galliéni (Anciennement Pont du Midi) / E.R. édit., [avant 1917]. 1 impr. photoméc.**
  362. Lyon - Pont Galliéni (Anciennement Pont du Midi) / E.R. édit., [avant 1917]. 1 impr. photoméc. (carte postale) : n. et b. ; 9,1 x 13,3 cm (AD Rhône. 11 Fi 1017)

- **5654. Lyon - Pont du Midi et Quai Perrache / S.Farges édit. Lyon : Farges, [1ère moitié du 20e**
  5654. Lyon - Pont du Midi et Quai Perrache / S.Farges édit. Lyon : Farges, [1ère moitié du 20e siècle]. 1 impr. photoméc. (carte postale) : n. et b. ; 8,5 x 13,7 cm (AD Rhône. 11 Fi 1018)

- **40. Lyon - Le Pont du Midi / L.L. édit., [1ère moitié du 20e siècle]. 1 impr. photoméc. (carte**
  40. Lyon - Le Pont du Midi / L.L. édit., [1ère moitié du 20e siècle]. 1 impr. photoméc. (carte postale) : n. et b. ; 8,9 x 13,8 cm (AD Rhône. 11 Fi 1019)

- **5653. Lyon - Le Pont du Midi sur le Rhône (230 mètres) / S. Farges édit. Lyon : Farges, [1ère**
  5653. Lyon - Le Pont du Midi sur le Rhône (230 mètres) / S. Farges édit. Lyon : Farges, [1ère moitié du 20e siècle]. 1 impr. photoméc. (carte postale) : n. et b. ; 8,9 x 13,8 cm (AD Rhône. 11 Fi 1020)

- **[Lyon - Le Pont du Midi] / N.D. phot., [1910]. 1 impr. photoméc. (carte postale) : n. et b. (n°**
  [Lyon - Le Pont du Midi] / N.D. phot., [1910]. 1 impr. photoméc. (carte postale) : n. et b. (n° 4456) (BnF - Estampes : Va 69, t. 4, H. 147412)

- **19. Lyon - Le Pont Galliéni et le Coteau de Fourvière / Lardier édit. Besançon : Lardier, [avant**
  19. Lyon - Le Pont Galliéni et le Coteau de Fourvière / Lardier édit. Besançon : Lardier, [avant 1926]. 1 impr. photoméc. (carte postale) : n. et b. (MdFR. Collection Rondeau, CP RON 0416) Notes : a voyagé en 1926

- **3. Lyon - Pont Galliéni / M.F. édit., [avant 1920]. 1 impr. photoméc. (carte postale) : n. et b.**
  3. Lyon - Pont Galliéni / M.F. édit., [avant 1920]. 1 impr. photoméc. (carte postale) : n. et b. (MdFR. Collection Rondeau, CP RON 0494) Notes : a voyagé en 1920

- **21. Lyon - Pont du Midi / Simien édit. Lyon : Simien, [avant 1908]. 1 impr. photoméc. (carte**
  21. Lyon - Pont du Midi / Simien édit. Lyon : Simien, [avant 1908]. 1 impr. photoméc. (carte postale) : n. et b. (MdFR. Collection Rondeau, CP RON 0495) Notes : timbre et tampon

- **Lyon. Pont du Midi. [Avant 1905]. 1 impr. photoméc. (carte postale) : n. et b. (MdFR. Collection**
  Lyon. Pont du Midi. [Avant 1905]. 1 impr. photoméc. (carte postale) : n. et b. (MdFR. Collection Rondeau, CP RON 0496) Notes : a voyagé en 1905

- **223. Lyon - Pont du Midi et le Rhône / L.L. édit., [avant 1910]. 1 impr. photoméc. (carte**
  223. Lyon - Pont du Midi et le Rhône / L.L. édit., [avant 1910]. 1 impr. photoméc. (carte postale) : n. et b. (MdFR. Collection Rondeau, CP RON 0497) Notes : a voyagé en 1910

- **100 bis. Lyon - Pont du Midi. [Avant 1906]. 1 impr. photoméc. (carte postale) : n. et b. (MdFR.**
  100 bis. Lyon - Pont du Midi. [Avant 1906]. 1 impr. photoméc. (carte postale) : n. et b. (MdFR. Collection Rondeau, CP RON 0498) Notes : a voyagé en 1906

- **10. Lyon - Le Pont du Midi. [Avant 1920]. 1 impr. photoméc. (carte postale) : n. et b. (MdFR.**
  10. Lyon - Le Pont du Midi. [Avant 1920]. 1 impr. photoméc. (carte postale) : n. et b. (MdFR. Collection Rondeau, CP RON 0500) Notes : a voyagé en 1920

- **30. Lyon - Le Pont du Midi / N.D. phot., [avant 1901]. 2 impr. photoméc. (carte postale) : n. et b.**
  30. Lyon - Le Pont du Midi / N.D. phot., [avant 1901]. 2 impr. photoméc. (carte postale) : n. et b. (MdFR. Collection Rondeau, CP RON 0565 et 0910) Notes : ont voyagé respectivement en 1901 et 1903 ; inscription manuscrite sur la première

- **10. Lyon - Le Pont du Midi / L.L. édit., [avant 1909]. 1 impr. photoméc. (carte postale) : n. et b.**
  10. Lyon - Le Pont du Midi / L.L. édit., [avant 1909]. 1 impr. photoméc. (carte postale) : n. et b. (MdFR. Collection Rondeau, CP RON 0566) Notes : a voyagé en 1909

- **15. Lyon - Pont du Midi, sur le Rhône / P. Martel édit. Lyon : Martel, [avant 1910]. 1 impr.**
  15. Lyon - Pont du Midi, sur le Rhône / P. Martel édit. Lyon : Martel, [avant 1910]. 1 impr. photoméc. (carte postale) : n. et b. (MdFR. Collection Rondeau, CP RON 0644) Notes : a voyagé en 1910

- **15 - Lyon - Pont du Midi sur le Rhône / P. Martel édit. Lyon : Martel, [avant 1907]. 1 impr.**
  15 - Lyon - Pont du Midi sur le Rhône / P. Martel édit. Lyon : Martel, [avant 1907]. 1 impr. photoméc. (carte postale) : n. et b. (MdFR. Collection Rondeau, CP RON 0676) Notes : timbre et tampon

- **1514. Lyon. Le Pont du Midi sur le Rhône / AquaPhoto édit., [avant 1910]. 1 impr. photoméc. (carte**

1514. Lyon. Le Pont du Midi sur le Rhône / AquaPhoto édit., [avant 1910]. 1 impr. photoméc. (carte postale) : coul. (MdFR. Collection Rondeau, CP RON 0715) Notes : timbre et tampons

- **6. Lyon - Pont du Midi et Quai Gailleton / Carrier édit., [avant 1917]. 1 impr. photoméc. (carte**
  6. Lyon - Pont du Midi et Quai Gailleton / Carrier édit., [avant 1917]. 1 impr. photoméc. (carte postale) : coul. (MdFR. Collection Rondeau, CP RON B0500) Notes : colorisée ; a voyagé en 1917

- **8338 - Lyon - Pont du Midi - Quai du Rhône / Giletta phot. édit. Nice : Giletta, [1ère moitié du**
  8338 - Lyon - Pont du Midi - Quai du Rhône / Giletta phot. édit. Nice : Giletta, [1ère moitié du 20e siècle]. 1 impr. photoméc. (carte postale) : n. et b. (MdFR. Collection Dürrenmatt, CP DUR 1605)

- **30. Lyon - Le Pont du Midi / N.D. phot. ; Chatelain & Pautard Librairie-Papeterie édit. Lyon :**
  30. Lyon - Le Pont du Midi / N.D. phot. ; Chatelain & Pautard Librairie-Papeterie édit. Lyon : Chatelain & Pautard, [1ère moitié du 20e siècle]. 1 impr. photoméc. (carte postale) : coul. (MdFR. Collection Dürrenmatt, CP DUR 1606) Notes : colorisée ; tâchée

- **109 - Lyon - Le Pont du Midi sur le Rhône / P. Martel édit. Lyon : Martel, [avant 1901]. 2 impr.**
  109 - Lyon - Le Pont du Midi sur le Rhône / P. Martel édit. Lyon : Martel, [avant 1901]. 2 impr. photoméc. (carte postale) : n. et b. (MdFR. Collection Dürrenmatt, CP DUR 1607 et 1608) Notes : la première comporte des timbres et tampons, elle a voyagé avant 1901

- **58 - Lyon - Le Pont du Midi sur le Rhône / A.C. édit., [1ère moitié du 20e siècle]. 1 impr.**
  58 - Lyon - Le Pont du Midi sur le Rhône / A.C. édit., [1ère moitié du 20e siècle]. 1 impr. photoméc. (carte postale) : coul. (MdFR. Collection Dürrenmatt, CP DUR 1609) Notes : colorisée

- **91. Lyon - Vue sur le Rhône prise du Pont du Chemin de Fer / N.D. phot., [1ère moitié du 20e**
  91. Lyon - Vue sur le Rhône prise du Pont du Chemin de Fer / N.D. phot., [1ère moitié du 20e siècle]. 1 impr. photoméc. (carte postale) : n. et b. (MdFR. Collection Dürrenmatt, CP DUR 1619) Notes : pont Galliéni au premier plan

- **Les Rives du Rhône [poème et vues de plusieurs ponts et passerelles: du Midi, Morand, de**
  Les Rives du Rhône [poème et vues de plusieurs ponts et passerelles: du Midi, Morand, de l´Université, de l´Hôtel-Dieu, du Collège, de la Guillotière] / P. Martel édit. Lyon : Martel, [1ère moitié du 20e siècle]. 1 impr. photoméc. (carte postale) : coul. (MdFR. Collection Dürrenmatt, CP DUR 1899) Notes : colorisée

- **[Destruction du pont du Midi lors des bombardements des 2 et 3 septembre 1944]. [1944]. 1**
  [Destruction du pont du Midi lors des bombardements des 2 et 3 septembre 1944]. [1944]. 1 photogr. : n. et b. (AM Lyon. 0006 Ph 01060)

- **[Pont Gallieni détruit lors du bombardement des 2-3 septembre 1944] / E. Poix ou Edmond Pernet**
  [Pont Gallieni détruit lors du bombardement des 2-3 septembre 1944] / E. Poix ou Edmond Pernet phot., [1944]. 1 photogr. pos. : n. et b. ; 13 x 18 cm (AM Lyon. 8 Ph 04607)

- **[Ouvrage d´art : ponts sur le Rhône] / S.n., 1880-1982. 76 photogr. : n. et b. et coul., 18 x 24 cm**
  [Ouvrage d´art : ponts sur le Rhône] / S.n., 1880-1982. 76 photogr. : n. et b. et coul., 18 x 24 cm au moins (AM Lyon. 38 Ph 188)
  n°72, pont Gallinéni, ca 1945, n. et b.

- **[Les ponts meurtris, pont Galliéni] / M.D. édit., [ca 1945]. 2 impr. photoméc. (carte postale) : n.**
  [Les ponts meurtris, pont Galliéni] / M.D. édit., [ca 1945]. 2 impr. photoméc. (carte postale) : n. et b. (MdFR. Collection Rondeau, CP RON 0646 et 0727)

- **[Ponts meurtris, pont Galliéni]. [Ca 1945]. 1 impr. photoméc. (carte postale) : n. et b. (MdFR.**
  [Ponts meurtris, pont Galliéni]. [Ca 1945]. 1 impr. photoméc. (carte postale) : n. et b. (MdFR. Collection Rondeau, CP RON 0990)

- **[Les ponts meurtris, pont Galliéni]. [Ca 1945]. 1 impr. photoméc. (carte postale) : n. et b. (MdFR.**
  [Les ponts meurtris, pont Galliéni]. [Ca 1945]. 1 impr. photoméc. (carte postale) : n. et b. (MdFR. Collection Dürrenmatt, CP DUR 1759)

- **[Pont Galliéni] / Cim édit., [avant 1957]. 1 impr. photoméc. (carte postale) : coul. (MdFR.**
  [Pont Galliéni] / Cim édit., [avant 1957]. 1 impr. photoméc. (carte postale) : coul. (MdFR. Collection Rondeau, CP RON 0968) Notes : colorisée ; a voyagé en 1957

- **[Vue aérienne : les ponts sur le Rhône, le centre, Fourvière et les Monts d´Or] / Cellard édit.**
  [Vue aérienne : les ponts sur le Rhône, le centre, Fourvière et les Monts d´Or] / Cellard édit. Bron : Cellard, [1960]. 1 impr. photoméc. (carte postale) : n. et b. (MdFR. Collection Rondeau, CP RON 0951) Notes : au premier plan, pont du Chemin de Fer, puis dans l'ordre pont Galliéni, pont de l'Université, pont de la Guillotière, pont Wilson, pont Lafayette, passerelle du Collège, pont Morand, pont de Lattre de Tassigny et pont de la Boucle

- **[Vue aérienne : les ponts sur le Rhône] / Cellard édit. Bron : Cellard, [1960]. 1 impr. photoméc.**
  [Vue aérienne : les ponts sur le Rhône] / Cellard édit. Bron : Cellard, [1960]. 1 impr. photoméc. (carte postale) : n. et b. (MdFR. Collection Rondeau, CP RON 0957) Notes : au premier plan, pont du Chemin de Fer, puis dans l'ordre pont Galliéni, pont de l'Université, pont de la Guillotière, pont Wilson, pont Lafayette, passerelle du Collège, pont Morand, pont de Lattre de Tassigny et pont de la Boucle

Bibliographie

- **Décoration du Pont du Midi à Lyon. L'Architecture, août 1892, p. I-V, 4 fig., 4 pl.**
  Décoration du Pont du Midi à Lyon. *L'Architecture*, août 1892, p. I-V, 4 fig., 4 pl.

- **NANSOUTY, Max de. Construction de la passerelle provisoire du Midi sur le Rhône à Lyon. Le Génie**
  NANSOUTY, Max de. **Construction de la passerelle provisoire du Midi sur le Rhône à Lyon**. *Le Génie civil*, t. XIII, n° 23, 6 octobre 1888, p. 353-354

- **NANSOUTY, Max de. Le pont de midi sur le Rhône, à Lyon. MM. Moisant, Laurent, Savey et Cie,**
  NANSOUTY, Max de. **Le pont de midi sur le Rhône, à Lyon. MM. Moisant, Laurent, Savey et Cie, constructeurs à Paris**. Paris : Publications du journal le Génie civil, 1892. 24 p.-1 pl. dépl. h. t. : ill. ; 27 cm (Extrait du journal : *Le Génie civil*, t. XX, n° 18, 5 mars 1892, p. 289-294)

- **PELLETIER, Jean. Lyon pas à pas. Son histoire à travers ses rues. Presqu´île. Rive gauche du Rhône.**
  PELLETIER, Jean. **Lyon pas à pas. Son histoire à travers ses rues. Presqu´île. Rive gauche du Rhône. Quais et ponts du Rhône**. Roanne/Le Coteau : Editions Horvath, 1986
  p. 200-201

- **PELAGAUD, F., SEIVE, F. Lyon en avion. [1926]**
  PELAGAUD, F., SEIVE, F. **Lyon en avion**. S.l.n.d. [1926]. 21 pl. (BM Lyon : 210529)
  pl. 16

- **PELLETIER, Jean. Les ponts de Lyon. L'eau et les Lyonnais. Le Coteau : Editions Horvath, [s.d. ;**
  PELLETIER, Jean. **Les ponts de Lyon. L'eau et les Lyonnais**. Le Coteau : Editions Horvath, [s.d. ; 1988]. 207 p. : ill. ; 26 cm
  p. 168-172

- **PELLETIER, Jean. Ponts et quais de Lyon. Lyon : Editions lyonnaises d´art et d´histoire, [D.l.**
  PELLETIER, Jean. **Ponts et quais de Lyon**. Lyon : Editions lyonnaises d´art et d´histoire, [D.l. 2002]. 128 p. ; 22 cm
  p. 81-83

- **ROCH, Jean-Baptiste. Histoire des ponts de Lyon de l'époque gallo-romaine à nos jours. Le Coteau :**
  ROCH, Jean-Baptiste. **Histoire des ponts de Lyon de l'époque gallo-romaine à nos jours**. Le Coteau : Editions Horvath, [D.l. 1983]
  p. 145-149

- **Site internet Structurae. Pont Galliéni. [en ligne]. Accès internet : <URL :**
  Site internet Structurae. **Pont Galliéni**. [en ligne]. Accès internet : <URL : http://fr.structurae.de/structures/data/index.cfm?ID=s0003381>

Illustrations

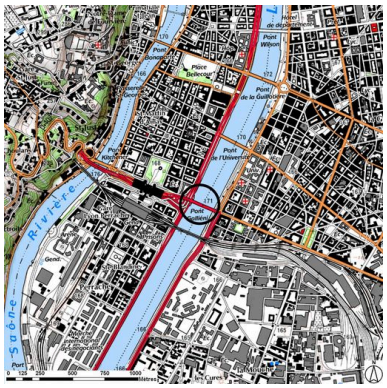

Plan de situation (sur fond de SCAN25(R) (C) IGN-2008 (C) Région Rhône-Alpes Licence n°2008-CISE27-1010) Dess. S. Delétoille IVR82_20106907096NUD

Fig. 2. La passerelle provisoire du pont du Midi, à Lyon (d´après une photographie de M. Garcin, à Lyon) (extr. de : NANSOUTY, Max de. In Le Génie civil, t. XIII, n ° 23, 6 octobre 1888, fig. 2, p. 354) Phot. S. Pagenot IVR82_20106907474NUCA



[Construction du pont du Midi : montage de la 1/2 travée amont rive gauche] / Fabrègue et Tardy phot., [juillet 1890]. 1 photogr. pos. : n. et b. (AM Lyon. 2 Ph 00278, n°21) Phot. F. Bardoneschi, Autr. Ernest-David (ingénieur) Fabrègue, Autr. J.-E. (photographe) Tardy IVR82_20106902838NUCAB



[Construction du pont du Midi : vue générale avec le pont provisoire (1887)] / E. Fabrègue et J.-E. Tardy phot., [août 1890]. 1 photogr. nég. (sur verre) : n. et b. ; 18 x 24 cm (AM Lyon. 0015 Ph 1/879) Phot. AM Lyon, Autr. Ernest-David (ingénieur) Fabrègue, Autr. J.-E. (photographe) Tardy IVR82_20026900143NUCAB



[Construction du pont du Midi : ripage de l'échafaudage travée amont rive gauche] / Fabrègue et Tardy phot., [septembre 1890]. 1 photogr. pos. : n. et b. (AM Lyon. 2 Ph 00278, n°25) Phot. F. Bardoneschi, Autr. Ernest-David (ingénieur) Fabrègue, Autr. J.-E. (photographe) Tardy IVR82_20106902839NUCAB

[Construction du pont du Midi : vue générale] / Fabrègue et Tardy phot., [avril 1891]. 1 photogr. pos. : n. et b. (AM Lyon. 2 Ph 00278, n°32) Phot. F. Bardoneschi, Autr. Ernest-David (ingénieur) Fabrègue, Autr. J.-E. (photographe) Tardy IVR82_20106902840NUCAB

[Construction du pont du Midi : : vue générale avec le pont provisoire (1887)] / E. Fabrègue et J.-E. Tardy phot., [avril 1891]. 1 photogr. nég. (sur verre) : n. et b. ; 18 x 24 cm (AM Lyon. 0015 Ph 1/884)
Phot. AM Lyon, Autr. Ernest-David (ingénieur) Fabrègue, Autr. J.-E. (photographe) Tardy
IVR82_20026900145NUCAB

[Construction du pont du Midi : 2e épreuve du pont par poids roulant] / Fabrègue et Tardy phot., [juillet 1891]. 1 photogr. pos. : n. et b. (AM Lyon. 2 Ph 00278, n°35)
Phot. F. Bardoneschi, Autr. Ernest-David (ingénieur) Fabrègue, Autr. J.-E. (photographe) Tardy
IVR82_20106902841NUCAB

[Travée de la rive droite, vue par dessous] / E. Fabrègue et J.-E. Tardy phot., [1891]. 1 photogr. nég. (sur verre) : n. et b. ; 18 x 24 cm (AM Lyon. 0015 Ph 1/893)
Phot. AM Lyon, Autr. Ernest-David (ingénieur) Fabrègue, Autr. J.-E. (photographe) Tardy
IVR82_20026900154NUCAB

[Retombée d'un arc] / E. Fabrègue et J.-E. Tardy phot., [1891]. 1 photogr. nég. (sur verre) : n. et b. ; 18 x 24 cm (AM Lyon. 0015 Ph 1/901)
Phot. AM Lyon, Autr. Ernest-David (ingénieur) Fabrègue, Autr. J.-E. (photographe) Tardy
IVR82_20026900150NUCAB



[Cartouche de l'arche centrale] / E. Fabrègue et J.-E. Tardy phot., [1891]. 1 photogr. nég. (sur verre) : n. et b. ; 18 x 24 cm (AM Lyon. 0015 Ph 1/903)
Phot. AM Lyon, Autr. Ernest-David (ingénieur) Fabrègue, Autr. J.-E. (photographe) Tardy
IVR82_20026900153NUCAB

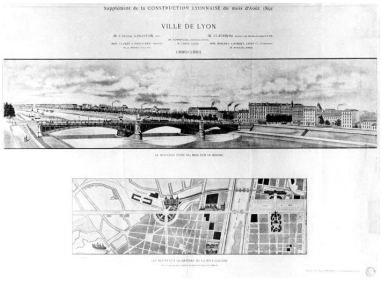

[Le nouveau pont du Midi sur le Rhône] / Michelet sc. ; L.-E.Dubard del., août 1891. 1 impr. photoméc. : n. et b. (AM Lyon. 0002 S 0134). Suppl. à la Construction Lyonnaise
Phot. AM Lyon
IVR82_20026900142NUCA



91. Lyon - Vue sur le Rhône prise du Pont du Chemin de Fer / N.D. phot., [1ère moitié du 20e siècle]. 1 impr. photoméc. (carte postale) : n. et b. (MdFR. Collection Dürrenmatt, CP DUR 1619).
Pont Galliéni au premier plan
Phot. Maison du Fleuve Rhône, Autr. N.D. (photographe)
IVR82_20106902830NUCAB

10. Lyon - Le Pont du Midi / L.L. édit., [avant 1909]. 1 impr. photoméc. (carte postale) : n. et b. (MdFR. Collection Rondeau, CP RON 0566)
Phot. Maison du Fleuve Rhône, Autr. auteur inconnu 1_
IVR82_20106902831NUCAB

10. Lyon - Le Pont du Midi. [Avant 1920]. 1 impr. photoméc. (carte postale) : n. et b. (MdFR. Collection Rondeau, CP RON 0500)
Phot. Maison du Fleuve Rhône, Autr. auteur inconnu 1_
IVR82_20106902832NUCAB

21. Lyon - Pont du Midi / Simien édit. Lyon : Simien, [avant 1908]. 1 impr. photoméc. (carte postale) : n. et b. (MdFR. Collection Rondeau, CP RON 0495)
Phot. Maison du Fleuve Rhône, Autr. auteur inconnu 1_ IVR82_20106902833NUCAB

Lyon. Pont du Midi. [Avant 1905]. 1 impr. photoméc. (carte postale) : n. et b. (MdFR. Collection Rondeau, CP RON 0496)
Phot. Maison du Fleuve Rhône, Autr. auteur inconnu 1_ IVR82_20106902834NUCAB

[Pont Gallieni, vue en plongée depuis la rive droite du Rhône] / E. Poix phot., [1910]. 1 photogr. pos. : n. et b. ; 13 x 18 cm (AM Lyon. 8 Ph 04606)
Phot. F. Bardoneschi, Autr. E. (photographe) Poix IVR82_20106902837NUCAB

100 bis. Lyon - Pont du Midi. [Avant 1906]. 1 impr. photoméc. (carte postale) : n. et b. (MdFR. Collection Rondeau, CP RON 0498)
Phot. Maison du Fleuve Rhône, Autr. auteur inconnu 1_ IVR82_20106902835NUCAB

8338 - Lyon - Pont du Midi - Quai du Rhône / Giletta phot. édit. Nice : Giletta, [1ère moitié du 20e siècle]. 1 impr. photoméc. (carte postale) : n. et b. (MdFR. Collection Dürrenmatt, CP DUR 1605)
Phot. Maison du Fleuve Rhône, Autr. Giletta (photographe) IVR82_20106902836NUCAB

Vue du pont détruit en 1944
Phot. J.-M. Refflé IVR82_19826900235XB

[Ponts meurtris, pont Galliéni]. [Ca 1945]. 1 impr. photoméc. (carte postale) : n. et b. (MdFR. Collection Rondeau, CP RON 0990)
Phot. Maison du Fleuve Rhône, Autr. auteur inconnu 1_ IVR82_20106902827NUCAB

[Pont Gallieni détruit lors du bombardement de 2-3 septembre 1944] / E. Poix ou Edmond Pernet phot., [1944]. 1 photogr. pos. : n. et b. ; 13 x 18 cm (AM Lyon. 8 Ph 04607)
Phot. F. Bardoneschi, Autr. E. (? Poix, Autr. Edmond (? Pernet IVR82_20106902828NUCAB

[Vue aérienne : les ponts sur le Rhône] / Cellard édit. Bron : Cellard, [1960]. 1 impr. photoméc. (carte postale) : n. et b. (MdFR. Collection Rondeau, CP RON 0957). En deusième position, le pont Galliéni
Phot. Maison du Fleuve Rhône, Autr. auteur inconnu 1_ IVR82_20106902829NUCAB

Dossiers liés

Dossiers de synthèse :
Ponts du Rhône : ponts, ponceaux, passerelles, viaducs (IA00000332)
Oeuvre(s) contenue(s) :
Oeuvre(s) en rapport :
Présentation de l'étude des points de franchissement du Rhône en région Rhône-Alpes (IA00000331) Rhône-Alpes, Rhône-Alpes

Pont Napoléon, puis pont du Midi (détruit) (IA69006564) Lyon 2e, 69 Lyon 2e arrondissement, Confluent, 69 Lyon 7e arrondissement, ancien cours Napoléon , ancien cours du Midi , cours de, actuel Verdun

Auteur(s) du dossier : Maryannick Chalabi, Isabelle Havard, Bruno Decrock
Copyright(s) : © Région Rhône-Alpes, Inventaire général du patrimoine culturel

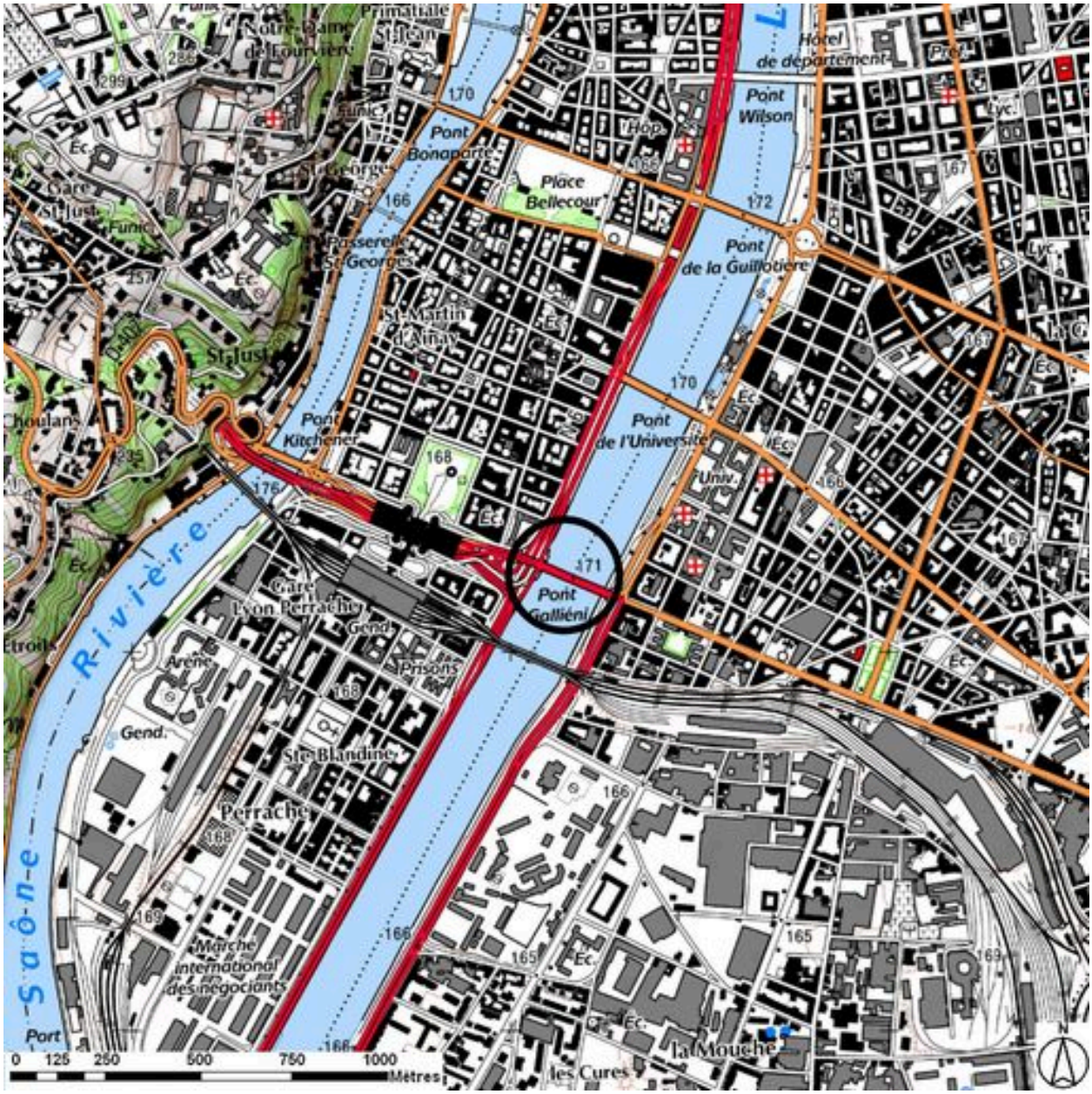

Plan de situation (sur fond de SCAN25(R) (C) IGN-2008 (C) Région Rhône-Alpes Licence n°2008-CISE27-1010)

IVR82_20106907096NUD
Auteur de l'illustration : S. Delétoille
Technique de relevé : reprise de fond ; Échelle : 1:25000
© Région Rhône-Alpes, Inventaire général du patrimoine culturel ; © IGN
reproduction interdite

Fig. 2. La passerelle provisoire du pont du Midi, à Lyon (d´après une photographie de M. Garcin, à Lyon) (extr. de : NANSOUTY, Max de. In Le Génie civil, t. XIII, n° 23, 6 octobre 1888, fig. 2, p. 354)

Référence du document reproduit :

- **NANSOUTY, Max. de. Construction de la passerelle provisoire du Midi sur le Rhône à Lyon. Le Génie** NANSOUTY, Max. de. Construction de la passerelle provisoire du Midi sur le Rhône à Lyon. Le Génie civil, 6 octobre 1888, t. XIII, n° 23, fig. 2, p. 354Dessin, s.d.

IVR82_20106907474NUCA
Auteur de l'illustration : S. Pagenot
© Région Rhône-Alpes, Inventaire général du patrimoine culturel
reproduction soumise à autorisation du titulaire des droits d'exploitation



[Construction du pont du Midi : montage de la 1/2 travée amont rive gauche] / Fabrègue et Tardy phot., [juillet 1890]. 1 photogr. pos. : n. et b. (AM Lyon. 2 Ph 00278, n°21)

Référence du document reproduit :

- **[Ville de Lyon. Service municipal de la Voirie. Construction du Pont du Midi sur le Rhône : album [Ville de Lyon. Service municipal de la Voirie. Construction du Pont du Midi sur le Rhône : album des travaux]** / Fabrègue et Tardy phot., 1889-1891. Photogr. pos. : n. et b. (AM Lyon. 2 Ph 00278, n°21)

IVR82_20106902838NUCAB
Auteur de l'illustration : F. Bardoneschi
Auteur du document reproduit : Ernest-David (ingénieur) Fabrègue, J.-E. (photographe) Tardy
Date de prise de vue : 1890
© Région Rhône-Alpes, Inventaire général du patrimoine culturel ; © Archives municipales de Lyon
reproduction soumise à autorisation du titulaire des droits d'exploitation



[Construction du pont du Midi : vue générale avec le pont provisoire (1887)] / E. Fabrègue et J.-E. Tardy phot., [août 1890]. 1 photogr. nég. (sur verre) : n. et b. ; 18 x 24 cm (AM Lyon. 0015 Ph 1/879)

Référence du document reproduit :

- **[Construction du pont du Midi] / E. Fabrègue et J.-E. Tardy phot., 1890-1891. 59 photogr. nég. (sur [Construction du pont du Midi]** / E. Fabrègue et J.-E. Tardy phot., 1890-1891. 59 photogr. nég. (sur verre) : n. et b. ; 18 x 24 cm (AM Lyon. 0015 Ph 1/879)

IVR82_20026900143NUCAB
Auteur de l'illustration : AM Lyon
Auteur du document reproduit : Ernest-David (ingénieur) Fabrègue, J.-E. (photographe) Tardy
Date de prise de vue : [1890]
© Archives municipales de Lyon
reproduction soumise à autorisation du titulaire des droits d'exploitation



[Construction du pont du Midi : ripage de l'échafaudage travée amont rive gauche] / Fabrègue et Tardy phot., [septembre 1890]. 1 photogr. pos. : n. et b. (AM Lyon. 2 Ph 00278, n°25)

Référence du document reproduit :

- **[Ville de Lyon. Service municipal de la Voirie. Construction du Pont du Midi sur le Rhône : album [Ville de Lyon. Service municipal de la Voirie. Construction du Pont du Midi sur le Rhône : album des travaux]** / Fabrègue et Tardy phot., 1889-1891. Photogr. pos. : n. et b. (AM Lyon. 2 Ph 00278, n°25)

IVR82_20106902839NUCAB
Auteur de l'illustration : F. Bardoneschi
Auteur du document reproduit : Ernest-David (ingénieur) Fabrègue, J.-E. (photographe) Tardy
Date de prise de vue : 1890
© Région Rhône-Alpes, Inventaire général du patrimoine culturel ; © Archives municipales de Lyon
reproduction soumise à autorisation du titulaire des droits d'exploitation

[Construction du pont du Midi : vue générale] / Fabrègue et Tardy phot., [avril 1891]. 1 photogr. pos. : n. et b. (AM Lyon. 2 Ph 00278, n°32)

Référence du document reproduit :

- **[Ville de Lyon. Service municipal de la Voirie. Construction du Pont du Midi sur le Rhône : album [Ville de Lyon. Service municipal de la Voirie. Construction du Pont du Midi sur le Rhône : album des travaux]** / Fabrègue et Tardy phot., 1889-1891. Photogr. pos. : n. et b. (AM Lyon. 2 Ph 00278, n°32)

IVR82_20106902840NUCAB
Auteur de l'illustration : F. Bardoneschi
Auteur du document reproduit : Ernest-David (ingénieur) Fabrègue, J.-E. (photographe) Tardy
Date de prise de vue : 1891
© Région Rhône-Alpes, Inventaire général du patrimoine culturel ; © Archives municipales de Lyon
reproduction soumise à autorisation du titulaire des droits d'exploitation

[Construction du pont du Midi : : vue générale avec le pont provisoire (1887)] / E. Fabrègue et J.-E. Tardy phot., [avril 1891]. 1 photogr. nég. (sur verre) : n. et b. ; 18 x 24 cm (AM Lyon. 0015 Ph 1/884)

Référence du document reproduit :

- **[Construction du pont du Midi] / E. Fabrègue et J.-E. Tardy phot., 1890-1891. 59 photogr. nég. (sur [Construction du pont du Midi]** / E. Fabrègue et J.-E. Tardy phot., 1890-1891. 59 photogr. nég. (sur verre) : n. et b. ; 18 x 24 cm (AM Lyon. 0015 Ph 1/884)

- **[Construction du pont du Midi] / E. Fabrègue et J.-E. Tardy phot., 1890-1891. 59 photogr. nég. (sur [Construction du pont du Midi]** / E. Fabrègue et J.-E. Tardy phot., 1890-1891. 59 photogr. nég. (sur verre) : n. et b. ; 18 x 24 cm (AM Lyon. 0015 Ph 1/884)

IVR82_20026900145NUCAB
Auteur de l'illustration : AM Lyon
Auteur du document reproduit : Ernest-David (ingénieur) Fabrègue, J.-E. (photographe) Tardy
Date de prise de vue : [1890]
© Ville de Lyon ; © Archives municipales de Lyon ; © Région Auvergne-Rhône-Alpes, Inventaire général du patrimoine culturel
reproduction soumise à autorisation du titulaire des droits d'exploitation

[Construction du pont du Midi : 2e épreuve du pont par poids roulant] / Fabrègue et Tardy phot., [juillet 1891]. 1 photogr. pos. : n. et b. (AM Lyon. 2 Ph 00278, n°35)

Référence du document reproduit :

- **[Ville de Lyon. Service municipal de la Voirie. Construction du Pont du Midi sur le Rhône : album [Ville de Lyon. Service municipal de la Voirie. Construction du Pont du Midi sur le Rhône : album des travaux]** / Fabrègue et Tardy phot., 1889-1891. Photogr. pos. : n. et b. (AM Lyon. 2 Ph 00278, n°35)

IVR82_20106902841NUCAB
Auteur de l'illustration : F. Bardoneschi
Auteur du document reproduit : Ernest-David (ingénieur) Fabrègue, J.-E. (photographe) Tardy
Date de prise de vue : 1891
© Région Rhône-Alpes, Inventaire général du patrimoine culturel ; © Archives municipales de Lyon
reproduction soumise à autorisation du titulaire des droits d'exploitation

[Travée de la rive droite, vue par dessous] / E. Fabrègue et J.-E. Tardy phot., [1891]. 1 photogr. nég. (sur verre) : n. et b. ; 18 x 24 cm (AM Lyon. 0015 Ph 1/893)

Référence du document reproduit :

- **[Construction du pont du Midi] / E. Fabrègue et J.-E. Tardy phot., 1890-1891. 59 photogr. nég. (sur [Construction du pont du Midi]** / E. Fabrègue et J.-E. Tardy phot., 1890-1891. 59 photogr. nég. (sur verre) : n. et b. ; 18 x 24 cm (AM Lyon. 0015 Ph 1/893)

IVR82_20026900154NUCAB
Auteur de l'illustration : AM Lyon
Auteur du document reproduit : Ernest-David (ingénieur) Fabrègue, J.-E. (photographe) Tardy
Date de prise de vue : [1891]
© Région Rhône-Alpes, Inventaire du Patrimoine culturel ; © Ville de Lyon ; © Archives municipales de Lyon
reproduction soumise à autorisation du titulaire des droits d'exploitation

[Retombée d'un arc] / E. Fabrègue et J.-E. Tardy phot., [1891]. 1 photogr. nég. (sur verre) : n. et b. ; 18 x 24 cm (AM Lyon. 0015 Ph 1/901)

Référence du document reproduit :

- **[Construction du pont du Midi] / E. Fabrègue et J.-E. Tardy phot., 1890-1891. 59 photogr. nég. (sur [Construction du pont du Midi]** / E. Fabrègue et J.-E. Tardy phot., 1890-1891. 59 photogr. nég. (sur verre) : n. et b. ; 18 x 24 cm (AM Lyon. 0015 Ph 1/901)

IVR82_20026900150NUCAB
Auteur de l'illustration : AM Lyon
Auteur du document reproduit : Ernest-David (ingénieur) Fabrègue, J.-E. (photographe) Tardy
Date de prise de vue : [1891]
© Région Rhône-Alpes, Inventaire du Patrimoine culturel ; © Ville de Lyon ; © Archives municipales de Lyon
reproduction soumise à autorisation du titulaire des droits d'exploitation



[Cartouche de l'arche centrale] / E. Fabrègue et J.-E. Tardy phot., [1891]. 1 photogr. nég. (sur verre) : n. et b. ; 18 x 24 cm (AM Lyon. 0015 Ph 1/903)

Référence du document reproduit :

- **[Construction du pont du Midi] / E. Fabrègue et J.-E. Tardy phot., 1890-1891. 59 photogr. nég. (sur [Construction du pont du Midi]** / E. Fabrègue et J.-E. Tardy phot., 1890-1891. 59 photogr. nég. (sur verre) : n. et b. ; 18 x 24 cm (AM Lyon. 0015 Ph 1/903)

IVR82_20026900153NUCAB
Auteur de l'illustration : AM Lyon
Auteur du document reproduit : Ernest-David (ingénieur) Fabrègue, J.-E. (photographe) Tardy
Date de prise de vue : [1891]
© Région Rhône-Alpes, Inventaire du Patrimoine culturel ; © Ville de Lyon ; © Archives municipales de Lyon
reproduction soumise à autorisation du titulaire des droits d'exploitation



[Le nouveau pont du Midi sur le Rhône] / Michelet sc. ; L.-E.Dubard del., août 1891. 1 impr. photoméc. : n. et b. (AM Lyon. 0002 S 0134). Suppl. à la Construction Lyonnaise

Référence du document reproduit :

- **Ville de Lyon. 1890-1891. Le nouveau pont du Midi sur le Rhône. Les nouveaux quartiers de la rive Ville de Lyon. 1890-1891. Le nouveau pont du Midi sur le Rhône. Les nouveaux quartiers de la rive gauche** / Michelet sc. ; L.-E.Dubard del., août 1891. 1 impr. photoméc. : n. et b. (AM Lyon. 0002 S 0134) Notes : Suppl. à la Construction lyonnaise d'août 1891. 1. Vue perspective du pont Galliéni (vu d'aval) et des façades des quais rive gauche jusqu'au pont de la Guillotière ; 2. Projet d'aménagement (plan) de la rive gauche entre les Facultés, le Fort Lamotte et la ligne du chemin de fer

IVR82_20026900142NUCA
Auteur de l'illustration : AM Lyon
Date de prise de vue : 1891
© Région Rhône-Alpes, Inventaire du Patrimoine culturel ; © Ville de Lyon ; © Archives municipales de Lyon
reproduction soumise à autorisation du titulaire des droits d'exploitation



91. Lyon - Vue sur le Rhône prise du Pont du Chemin de Fer / N.D. phot., [1ère moitié du 20e siècle]. 1 impr. photoméc. (carte postale) : n. et b. (MdFR. Collection Dürrenmatt, CP DUR 1619). Pont Galliéni au premier plan

Référence du document reproduit :

- **91. Lyon - Vue sur le Rhône prise du Pont du Chemin de Fer / N.D. phot., [1ère moitié du 20e**
  91. Lyon - Vue sur le Rhône prise du Pont du Chemin de Fer / N.D. phot., [1ère moitié du 20e siècle]. 1 impr. photoméc. (carte postale) : n. et b. (MdFR. Collection Dürrenmatt, CP DUR 1619) Notes : pont Galliéni au premier plan

IVR82_20106902830NUCAB
Auteur de l'illustration : Maison du Fleuve Rhône
Auteur du document reproduit : N.D. (photographe)
© Région Rhône-Alpes, Inventaire général du patrimoine culturel ; © Maison du Fleuve Rhône
reproduction soumise à autorisation du titulaire des droits d'exploitation

10. Lyon - Le Pont du Midi / L.L. édit., [avant 1909]. 1 impr. photoméc. (carte postale) : n. et b. (MdFR. Collection Rondeau, CP RON 0566)

Référence du document reproduit :

- **10. Lyon - Le Pont du Midi / L.L. édit., [avant 1909]. 1 impr. photoméc. (carte postale) : n. et b.**
  10. Lyon - Le Pont du Midi / L.L. édit., [avant 1909]. 1 impr. photoméc. (carte postale) : n. et b. (MdFR. Collection Rondeau, CP RON 0566) Notes : a voyagé en 1909

IVR82_20106902831NUCAB
Auteur de l'illustration : Maison du Fleuve Rhône
Auteur du document reproduit : auteur inconnu 1_
© Région Rhône-Alpes, Inventaire général du patrimoine culturel ; © Maison du Fleuve Rhône
reproduction soumise à autorisation du titulaire des droits d'exploitation



10. Lyon - Le Pont du Midi. [Avant 1920]. 1 impr. photoméc. (carte postale) : n. et b. (MdFR. Collection Rondeau, CP RON 0500)

Référence du document reproduit :

- **10. Lyon - Le Pont du Midi. [Avant 1920]. 1 impr. photoméc. (carte postale) : n. et b. (MdFR.**
  10. Lyon - Le Pont du Midi. [Avant 1920]. 1 impr. photoméc. (carte postale) : n. et b. (MdFR. Collection Rondeau, CP RON 0500) Notes : a voyagé en 1920

IVR82_20106902832NUCAB
Auteur de l'illustration : Maison du Fleuve Rhône
Auteur du document reproduit : auteur inconnu 1_
© Région Rhône-Alpes, Inventaire général du patrimoine culturel ; © Maison du Fleuve Rhône
reproduction soumise à autorisation du titulaire des droits d'exploitation

21. Lyon - Pont du Midi / Simien édit. Lyon : Simien, [avant 1908]. 1 impr. photoméc. (carte postale) : n. et b. (MdFR. Collection Rondeau, CP RON 0495)

Référence du document reproduit :

- **21. Lyon - Pont du Midi / Simien édit. Lyon : Simien, [avant 1908]. 1 impr. photoméc. (carte**
  21. Lyon - Pont du Midi / Simien édit. Lyon : Simien, [avant 1908]. 1 impr. photoméc. (carte postale) : n. et b. (MdFR. Collection Rondeau, CP RON 0495) Notes : timbre et tampon

IVR82_20106902833NUCAB
Auteur de l'illustration : Maison du Fleuve Rhône
Auteur du document reproduit : auteur inconnu 1_
© Région Rhône-Alpes, Inventaire général du patrimoine culturel ; © Maison du Fleuve Rhône
reproduction soumise à autorisation du titulaire des droits d'exploitation

Lyon. Pont du Midi. [Avant 1905]. 1 impr. photoméc. (carte postale) : n. et b. (MdFR. Collection Rondeau, CP RON 0496)

Référence du document reproduit :

- **Lyon. Pont du Midi. [Avant 1905]. 1 impr. photoméc. (carte postale) : n. et b. (MdFR. Collection Lyon. Pont du Midi**. [Avant 1905]. 1 impr. photoméc. (carte postale) : n. et b. (MdFR. Collection Rondeau, CP RON 0496) Notes : a voyagé en 1905

IVR82_20106902834NUCAB
Auteur de l'illustration : Maison du Fleuve Rhône
Auteur du document reproduit : auteur inconnu 1_
© Région Rhône-Alpes, Inventaire général du patrimoine culturel ; © Maison du Fleuve Rhône
reproduction soumise à autorisation du titulaire des droits d'exploitation

[Pont Gallieni, vue en plongée depuis la rive droite du Rhône] / E. Poix phot., [1910]. 1 photogr. pos. : n. et b. ; 13 x 18 cm (AM Lyon. 8 Ph 04606)

Référence du document reproduit :

- **[Pont Gallieni, vue en plongée depuis la rive droite du Rhône] / E. Poix phot., [1910]. 1 photogr.**
  [Pont Gallieni, vue en plongée depuis la rive droite du Rhône] / E. Poix phot., [1910]. 1 photogr. pos. : n. et b. ; 13 x 18 cm (AM Lyon. 8 Ph 04606)

IVR82_20106902837NUCAB
Auteur de l'illustration : F. Bardoneschi
Auteur du document reproduit : E. (photographe) Poix
© Région Rhône-Alpes, Inventaire général du patrimoine culturel ; © Archives municipales de Lyon
reproduction soumise à autorisation du titulaire des droits d'exploitation



100 bis. Lyon - Pont du Midi. [Avant 1906]. 1 impr. photoméc. (carte postale) : n. et b. (MdFR. Collection Rondeau, CP RON 0498)

Référence du document reproduit :

- **100 bis. Lyon - Pont du Midi. [Avant 1906]. 1 impr. photoméc. (carte postale) : n. et b. (MdFR. 100 bis. Lyon - Pont du Midi**. [Avant 1906]. 1 impr. photoméc. (carte postale) : n. et b. (MdFR. Collection Rondeau, CP RON 0498) Notes : a voyagé en 1906

IVR82_20106902835NUCAB
Auteur de l'illustration : Maison du Fleuve Rhône
Auteur du document reproduit : auteur inconnu 1_
© Région Rhône-Alpes, Inventaire général du patrimoine culturel ; © Maison du Fleuve Rhône
reproduction soumise à autorisation du titulaire des droits d'exploitation

8338 - Lyon - Pont du Midi - Quai du Rhône / Giletta phot. édit. Nice : Giletta, [1ère moitié du 20e siècle]. 1 impr. photoméc. (carte postale) : n. et b. (MdFR. Collection Dürrenmatt, CP DUR 1605)

Référence du document reproduit :

- **8338 - Lyon - Pont du Midi - Quai du Rhône / Giletta phot. édit. Nice : Giletta, [1ère moitié du**
  8338 - Lyon - Pont du Midi - Quai du Rhône / Giletta phot. édit. Nice : Giletta, [1ère moitié du 20e siècle]. 1 impr. photoméc. (carte postale) : n. et b. (MdFR. Collection Dürrenmatt, CP DUR 1605)

IVR82_20106902836NUCAB
Auteur de l'illustration : Maison du Fleuve Rhône
Auteur du document reproduit : Giletta (photographe)
© Région Rhône-Alpes, Inventaire général du patrimoine culturel ; © Maison du Fleuve Rhône
reproduction soumise à autorisation du titulaire des droits d'exploitation

Vue du pont détruit en 1944

IVR82_19826900235XB
Auteur de l'illustration : J.-M. Refflé
© Région Rhône-Alpes, Inventaire du Patrimoine culturel ; © Ville de Lyon
reproduction soumise à autorisation du titulaire des droits d'exploitation

[Ponts meurtris, pont Galliéni]. [Ca 1945]. 1 impr. photoméc. (carte postale) : n. et b. (MdFR. Collection Rondeau, CP RON 0990)

Référence du document reproduit :

- **[Ponts meurtris, pont Galliéni]. [Ca 1945]. 1 impr. photoméc. (carte postale) : n. et b. (MdFR. [Ponts meurtris, pont Galliéni]**. [Ca 1945]. 1 impr. photoméc. (carte postale) : n. et b. (MdFR. Collection Rondeau, CP RON 0990)

IVR82_20106902827NUCAB
Auteur de l'illustration : Maison du Fleuve Rhône
Auteur du document reproduit : auteur inconnu 1_
© Région Rhône-Alpes, Inventaire général du patrimoine culturel ; © Maison du Fleuve Rhône
reproduction soumise à autorisation du titulaire des droits d'exploitation

[Pont Gallieni détruit lors du bombardement de 2-3 septembre 1944] / E. Poix ou Edmond Pernet phot., [1944]. 1 photogr. pos. : n. et b. ; 13 x 18 cm (AM Lyon. 8 Ph 04607)

Référence du document reproduit :

- **[Pont Gallieni détruit lors du bombardement des 2-3 septembre 1944] / E. Poix ou Edmond Pernet**
  [Pont Gallieni détruit lors du bombardement des 2-3 septembre 1944] / E. Poix ou Edmond Pernet phot., [1944]. 1 photogr. pos. : n. et b. ; 13 x 18 cm (AM Lyon. 8 Ph 04607)

IVR82_20106902828NUCAB
Auteur de l'illustration : F. Bardoneschi
Auteur du document reproduit : E. (? Poix, Edmond (? Pernet
© Région Rhône-Alpes, Inventaire général du patrimoine culturel ; © Archives municipales de Lyon
reproduction soumise à autorisation du titulaire des droits d'exploitation

[Vue aérienne : les ponts sur le Rhône] / Cellard édit. Bron : Cellard, [1960]. 1 impr. photoméc. (carte postale) : n. et b. (MdFR. Collection Rondeau, CP RON 0957). En deusième position, le pont Galliéni

Référence du document reproduit :

- **[Vue aérienne : les ponts sur le Rhône] / Cellard édit. Bron : Cellard, [1960]. 1 impr. photoméc.**
  [Vue aérienne : les ponts sur le Rhône] / Cellard édit. Bron : Cellard, [1960]. 1 impr. photoméc. (carte postale) : n. et b. (MdFR. Collection Rondeau, CP RON 0957) Notes : au premier plan, pont du Chemin de Fer, puis dans l'ordre pont Galliéni, pont de l'Université, pont de la Guillotière, pont Wilson, pont Lafayette, passerelle du Collège, pont Morand, pont de Lattre de Tassigny et pont de la Boucle

IVR82_20106902829NUCAB
Auteur de l'illustration : Maison du Fleuve Rhône
Auteur du document reproduit : auteur inconnu 1_
© Région Rhône-Alpes, Inventaire général du patrimoine culturel ; © Maison du Fleuve Rhône
reproduction soumise à autorisation du titulaire des droits d'exploitation