Rhône-Alpes, Savoie
Rognaix
Les Petits Vernays Le Bayet

Moulin à farine, moulin à huile et scierie Mercier (détruits)

Références du dossier

Numéro de dossier : IA73003690
Date de l'enquête initiale : 2015
Date(s) de rédaction : 2016
Cadre de l'étude : enquête thématique départementale Patrimoine hydraulique des Pays de Savoie
Degré d'étude : recensé

Désignation

Dénomination : moulin à farine, scierie, moulin à huile

Compléments de localisation

Milieu d'implantation : en village
Réseau hydrographique : Nant Bayet ; bassin-versant Isère moyenne
Références cadastrales : 2014, A, 323 (emplacement du bâtiment), 326 (canal)

Historique

En 1860, Joseph Marie Mercier demande le maintien en activité du moulin et de la scierie qu'il possède en indivision avec son frère Alexis. Les frères Mercier sont également propriétaires d'un pressoir à huile situé en aval sur la même dérivation (IA73003691). L'autorisation de maintien en activité de la scierie Mercier est accordée par arrêté préfectoral du 12 mars 1866. La scierie (parcelle 306) et le moulin (parcelle 308) sont toujours visibles sur le premier cadastre français de 1897 (section A, feuille 1). A cette date, ils appartiennent toujours à Joseph Mercier. Le moulin est équipé de deux turbettes (roues horizontales) animant deux paires de meules à farine. Il comporte également une partie huilerie. La scierie est alimentée par une roue verticale de coté installée à l'extérieur du bâtiment. Le site est répertorié dans un *État statistique des irrigations et des usines sur les cours d'eau non flottables et non navigables* de 1879 (FR.AD073, 35SPC7). Le moulin Mercier est mentionné dans le recensement des moulins de 1924 mené par la Préfecture de la Savoie au nom de la veuve d'Auguste Mercier. Le document précise que le "moulin ne travaillant que pour les habitants du pays, de ce fait ne peut pas marcher continuellement" (FR.AD073, 284 R 1). Le bâtiment est toujours représenté sur le cadastre rénové de 1935. Il est détruit en 1991.

Période(s) principale(s) : 4e quart 19e siècle ()
Dates : 1860 (daté par source)

Description

Le site était implanté en rive droite du canal des moulins (une dérivation du Nant Bayet), à 80 mètres en aval du moulin-scierie Poux (IA73003693). Actuellement le bâtiment n'existe plus. Une conche et une meule utilisés comme ornements dans un jardin à proximité pourraient provenir de l'ancien moulin.

Eléments descriptifs

Matériau(x) du gros-oeuvre, mise en oeuvre et revêtement :
Énergies : énergie hydraulique : produite sur place

Typologies et état de conservation

État de conservation : détruit

Statut, intérêt et protection

Statut de la propriété : propriété privée

Références documentaires

Documents d'archive

- **FR.AD073, 82S28, Rognaix, 1861-1931.**
  FR.AD073, 82S28, Service hydraulique. Rognaix. Affaires diverses (1868-1931). Scierie Mercier (1861-1866), moulin Poux (1867-1869). Travaux de défense contre le ruisseau des Grangets (1928-1929), 1861-1931.
  AD Savoie : 83S28

- **FR.AD073, 80S6, 1862-1898.**
  FR.AD073, 80S6, Fonds de la Préfecture, Statistiques. Statistiques diverses pour les arrondissements de Moûtiers et Albertville, 1862-1898.
  AD Savoie : 80S6

- **FR.AD073, 49SPC11, Rognaix, 1865-1895.**
  FR.AD073, 49SPC11, Ponts et chaussées, service hydraulique, Rognaix : scieries Mercier (Bayet, 1865-1871), Poux (1868-1869) ; forge Baritello (Bayet, 1895), 1865-1895.
  AD Savoie : 49SPC11

- **FR.AD073, 35SPC7, 1876-1909.**
  FR.AD073, 35SPC7, Ponts et chaussées, service hydraulique, Comptabilité, statistiques et affaires diverses (classement par année), 1876-1909.
  AD Savoie : 35SPC7

- **FR.AD073, 3P 7488, 1876.**
  FR.AD073, 3P 7488, Premier cadastre français, Rognaix, Section A, feuille 1, 1876.
  AD Savoie : 3P 7488

- **FR.AD073, 284 R 3, Rognaix, 1924.**
  FR.AD073, 284 R 3, Moulins : recensements, Rognaix, 1924.
  AD Savoie : 284 R 3

- **FR.AD073, 3P 7489, 1935.**
  FR.AD073, 3P 7489, Cadastre rénové, Rognaix, Section A, feuille 1, 1935.
  AD Savoie : 3P 7489

- **FR.AD073, J1706, Rognaix, 1999.**
  FR.AD073 sous-série J1706, Inventaire des moulins de Savoie. Association des amis des moulins savoyards. Nicole Gotteland, Louis Crabières, commune Rognaix, 1999.
  AD Savoie : J1706

Illustrations

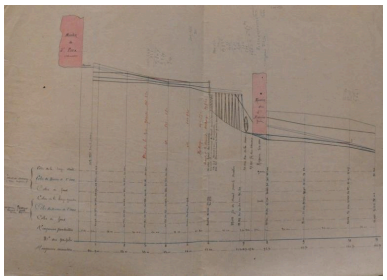

Plan du site, 1860
(FR.AD073, 49SPC11).
IVR84_20167301637NUCA

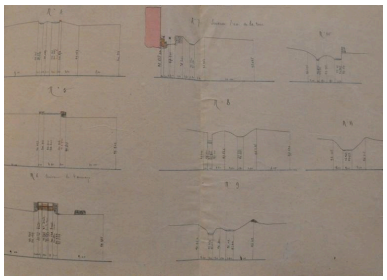

Plan du site, 1860
(FR.AD073, 49SPC11).
IVR84_20167301638NUCA

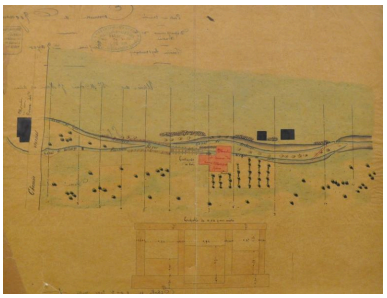

Plan du site, 1860
(FR.AD073, 49SPC11).
IVR84_20167301639NUCA

Premier cadastre français,
Rognaix, 1876, Section A,
feuille 1 (FR.AD073, 3P 7488).
IVR84_20167301633NUCA

Cadastre rénové, Rognaix,
1935, Section A, feuille
1 (FR.AD073, 3P 7488).
IVR84_20167301634NUCA

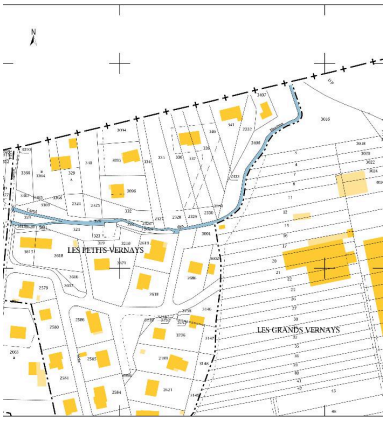

Cadastre actuel, 2015.
IVR84_20167301636NUCA

Meule et conche provenant
probablement de l'ancien moulin.
Phot. Clara Bérelle
IVR84_20167301635NUCA

Dossiers liés

Dossiers de synthèse :
Patrimoine hydraulique de la Savoie : présentation de l'étude départementale (IA00141274) Rhône-Alpes, Savoie, Savoie
Oeuvre(s) contenue(s) :
Oeuvre(s) en rapport :
Paysage du bassin-versant de l'Isère moyenne (IA73003620)

Auteur(s) du dossier : Clara Bérelle
Copyright(s) : © Région Rhône-Alpes, Inventaire général du patrimoine culturel ; © Assemblée des Pays de Savoie

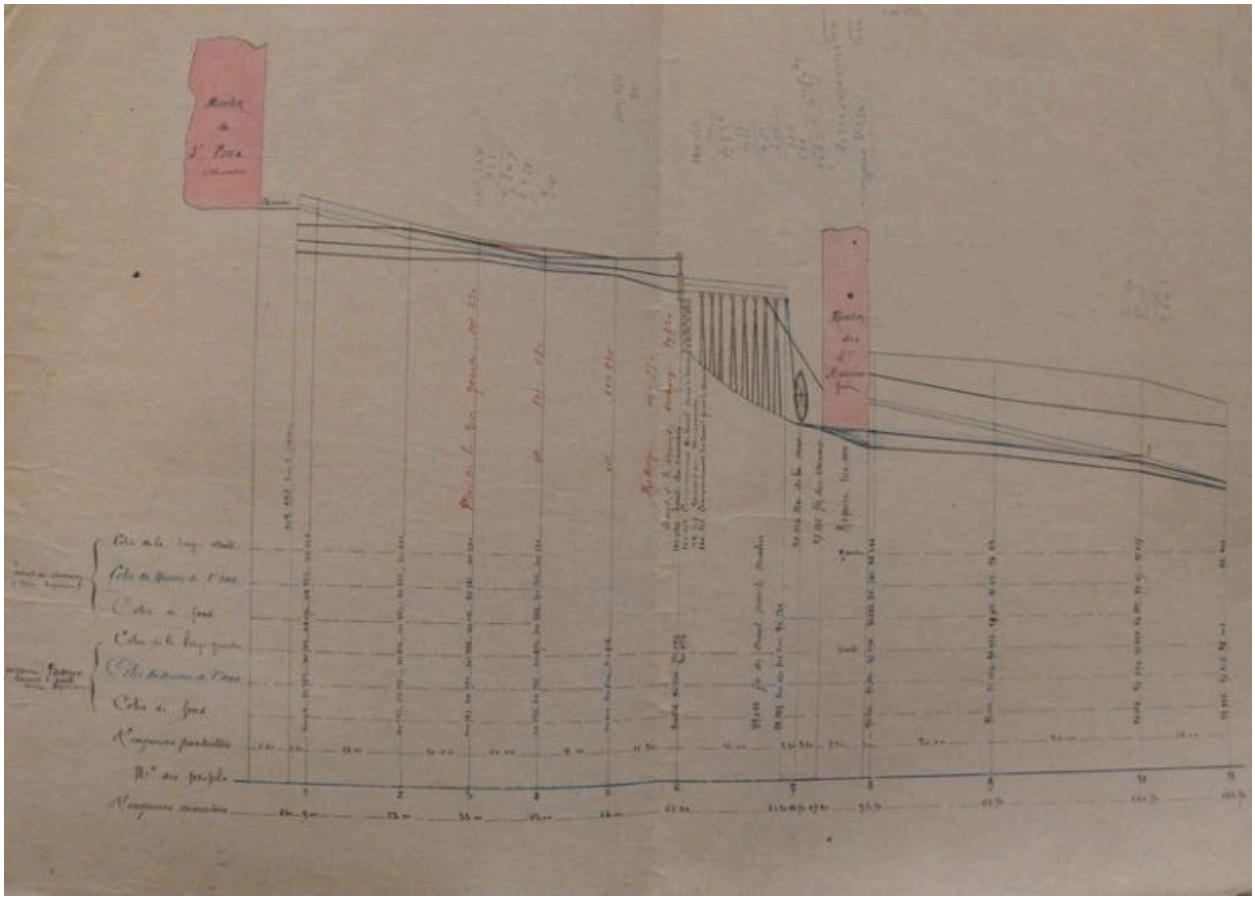

Plan du site, 1860 (FR.AD073, 49SPC11).

IVR84_20167301637NUCA
© Archives départementales de la Savoie
reproduction soumise à autorisation du titulaire des droits d'exploitation

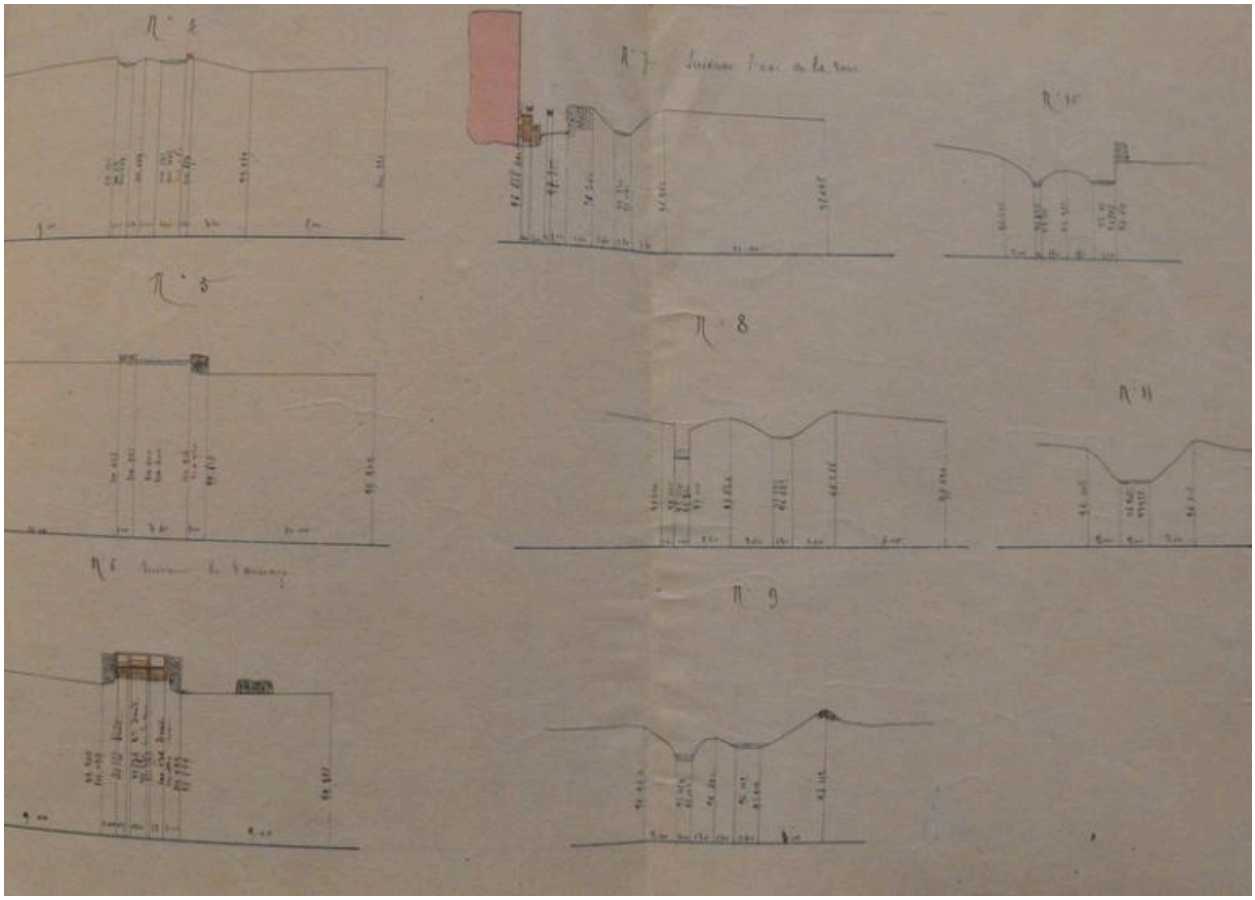

Plan du site, 1860 (FR.AD073, 49SPC11).

IVR84_20167301638NUCA
© Archives départementales de la Savoie
reproduction soumise à autorisation du titulaire des droits d'exploitation

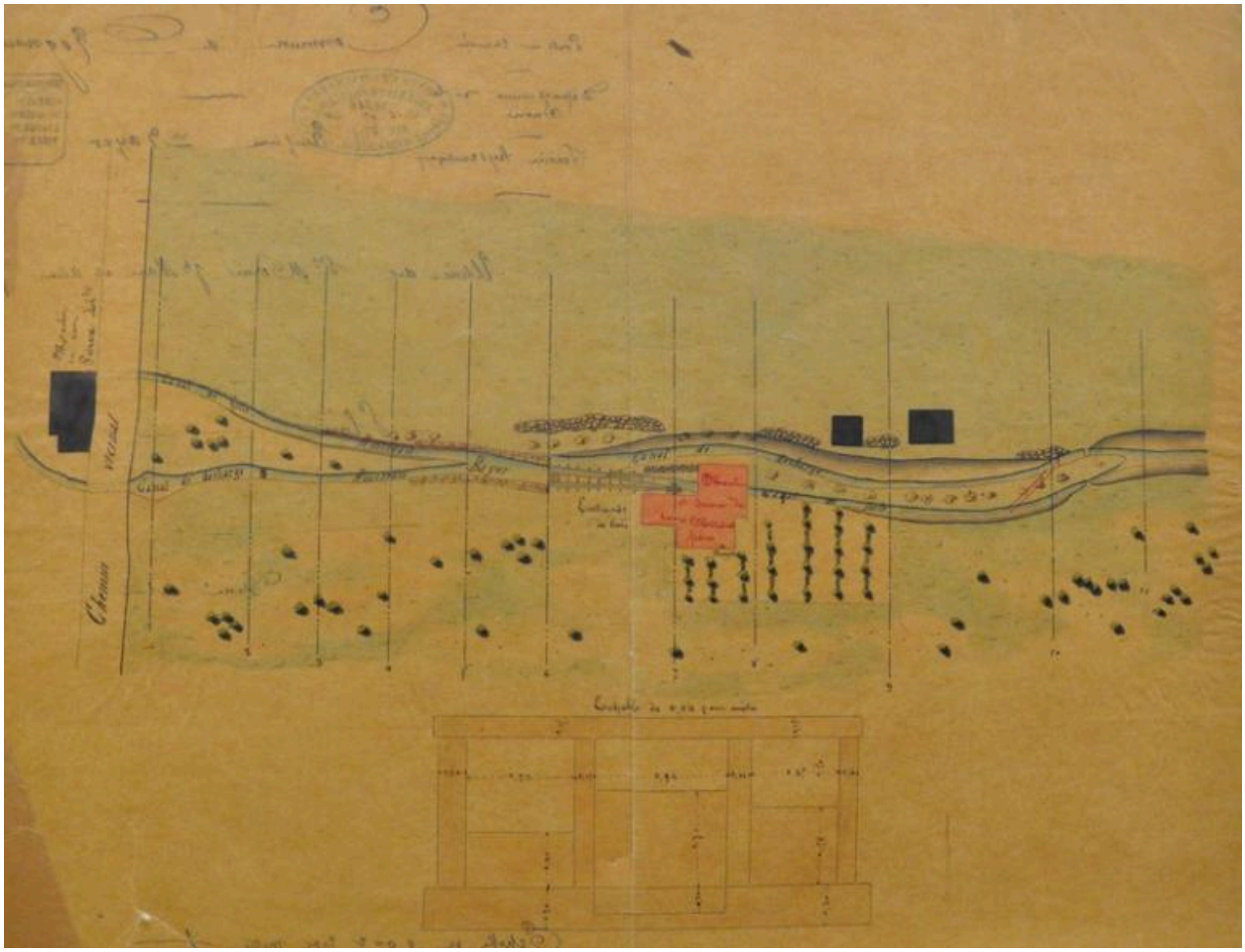

Plan du site, 1860 (FR.AD073, 49SPC11).

IVR84_20167301639NUCA
© Archives départementales de la Savoie
reproduction soumise à autorisation du titulaire des droits d'exploitation

Premier cadastre français, Rognaix, 1876, Section A, feuille 1 (FR.AD073, 3P 7488).

IVR84_20167301633NUCA
© Archives départementales de la Savoie
reproduction soumise à autorisation du titulaire des droits d'exploitation

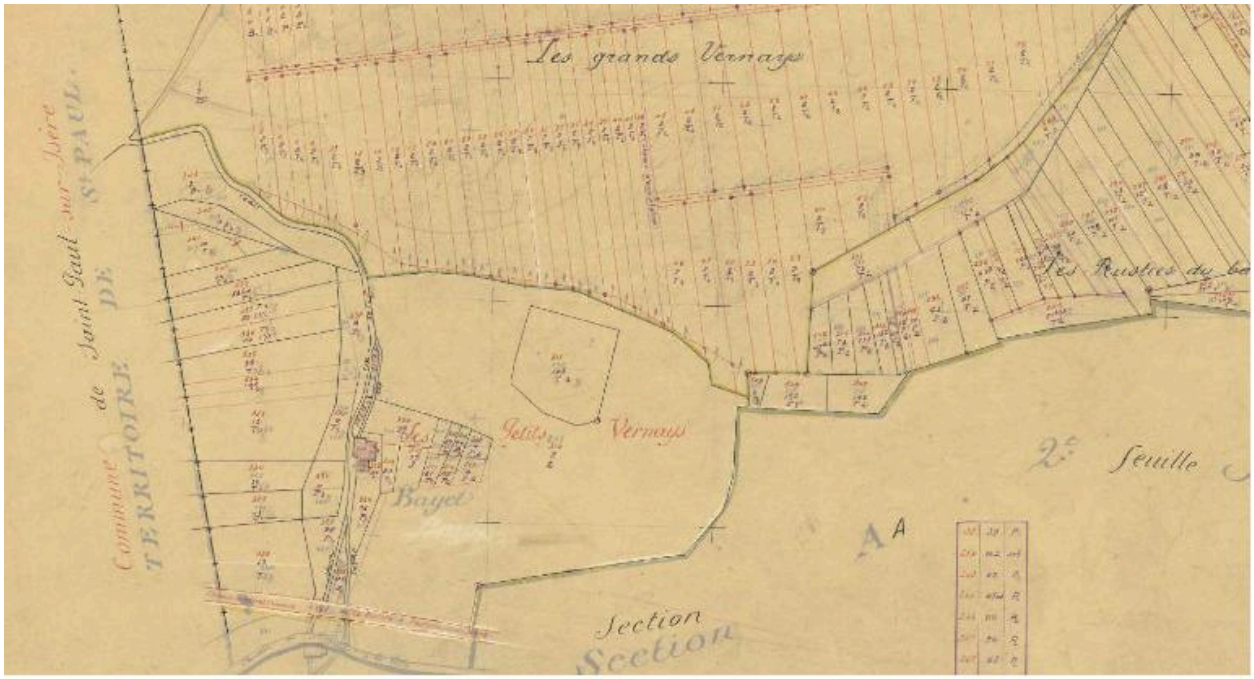

Cadastre rénové, Rognaix, 1935, Section A, feuille 1 (FR.AD073, 3P 7488).

IVR84_20167301634NUCA
© Archives départementales de la Savoie
reproduction soumise à autorisation du titulaire des droits d'exploitation

Cadastre actuel, 2015.

IVR84_20167301636NUCA
© Ministère des finances, CIDF, Service du cadastre
reproduction soumise à autorisation du titulaire des droits d'exploitation

Meule et conche provenant probablement de l'ancien moulin.

IVR84_20167301635NUCA
Auteur de l'illustration : Clara Bérelle
© Région Auvergne-Rhône-Alpes, Inventaire général du patrimoine culturel ; © Assemblée des Pays de Savoie
communication soumise à autorisation, reproduction soumise à autorisation