Rhône-Alpes, Drôme
Chantemerle-lès-Grignan
village

école, puis mairie-école, actuellement mairie

Références du dossier

Numéro de dossier : IA26000087
Date de l'enquête initiale : 1997
Date(s) de rédaction : 2005
Cadre de l'étude : inventaire topographique
Degré d'étude : étudié

Désignation

Dénomination : école, mairie
Destinations successives : mairie
Parties constituantes non étudiées : cour, préau

Compléments de localisation

Milieu d'implantation : en village
Références cadastrales : 1988, A3, 486

Historique

La 1ère école de Chantemerle fut fondée en 1676 par le prieur du lieu, Rochier, et, dès le18e siècle, l'enseignement était assuré par un maître d'école laïque. En 1836, suite à la loi Guizot, le conseil municipal de Chantemerle décide d'exhausser la mairie pour y installer l'école et le logement de l'instituteur. On ignore la suite de ce projet, mais une école aurait été construite en 1843-1844. Des plans du 19e siècle montrent que l'école et le presbytère étaient limitrophes, seulement séparés par une cour commune, le jardin étant celui de l'école : sur l'un, dressé en 1850, l'école se limitait à une salle de classe, le logement de l'instituteur à une cuisine et une chambre, et un étage était projeté. Sur le plan du presbytère, dressé en 1877, l'école communale et la mairie occupent toujours le même bâtiment voisin, le jardin étant celui de l'instituteur. En 1859, Marguerite Teston, servante du curé, fait don d'une maison à la commune pour y faire l'école des filles. Un avant-projet d'appropriation de l'école des garçons et la construction d'une mairie sont envisagés en 1880. Un plan accompagné d'un long commentaire, montre que la commune dispose déjà de deux écoles séparées, une pour les garçons et une pour les filles ; ce plan, non daté (1880 ?), présente des projets d'aménagement, suite à l'achat d'une pièce contiguë où sera installée la mairie et un local d'archives : l'instituteur disposera au rez-de-chaussée d'une cuisine et d'un "salon à manger" (avec cave au-dessous, bûcher et "lavoir" dans le jardin), on construira un vestiaire dans le couloir en face de la salle de classe, deux chambres à l'étage, des cabinets d'aisance, ainsi qu'un préau qui empiétera sur la place du village. C'est en 1893 que la municipalité fait dresser, par Etienne, architecte à Grignan, les plans et devis pour la construction d'un groupe scolaire, approuvés par le préfet en février 1894. L'ancien bâtiment est démoli, le jardin disparaît au profit du nouvel édifice, construit en retrait sur le même emplacement agrandi d'une parcelle achetée en 1884. La mairie trouve place dans l'aile gauche, elle occupe maintenant la totalité du bâtiment depuis que l'école a été fermée, en 1989. Entre temps, une salle des fêtes a été aménagée en 1962 sur le côté est de la cour.

Période(s) principale(s) : 4e quart 19e siècle
Période(s) secondaire(s) : milieu 19e siècle (détruit)
Dates : 1894 (daté par source)
Auteur(s) de l'oeuvre : Etienne (architecte, attribution par source)

Description

La mairie-école occupe un parcelle de plan rectangulaire qui donne sur la place ; le bâtiment, précédé d'une cour fermée par un muret et une grille, avec portail de ferronnerie, occupe le fond de la parcelle sur toute la largeur de la cour ; le préau se situe sur le côté sud-ouest et la salle des fêtes (un seul niveau, toit terrasse en béton), de l'autre côté. L'édifice rectangulaire est construit en moellons calcaires revêtus d'un crépi moucheté, avec chaînes d'angles apparentes en pierre de taille. Il comprend un corps central de 3 niveaux et deux ailes symétriques plus basses (2 niveaux), couverts de toits à longs pans de tuiles creuses bordés de génoises. Le corps central présente son mur pignon en façade, en légère saillie, et les rives de son toit sont bordées d'un lambrequin. La façade symétrique est composée de travées de baies rectangulaires, encadrées de pierre de taille avec clef passante ; des bandeaux d'étage courent sur toute la largeur de la façade. Le corps central, qui dispose d'un comble à surcroît, comprend trois travées ; la porte d'entrée (aujourd'hui déplacée), couverte d'une plate-bande à pointes-de-diamant, s'ouvre dans la travée axiale, aveugle aux niveaux supérieurs, mais ornée à l'étage d'une table verticale chantournée et d'un oculus circulaire dans le pignon. Le niveau de la cour est en rez-de-chaussée surélevé, car l'édifice, bâti au bord de la faille, comprend un étage de soubassement de plusieurs pièces voûtées en berceau ; ce niveau de soubassement, assez élevé, est aveugle sur l'élévation postérieure (nord-ouest).

Eléments descriptifs

Matériau(x) du gros-oeuvre, mise en oeuvre et revêtement : calcaire ; crépi moucheté ; moellon
Matériau(x) de couverture : tuile creuse
Plan : plan rectangulaire symétrique
Étage(s) ou vaisseau(x) : étage de soubassement, rez-de-chaussée surélevé, 1 étage carré, comble à surcroît
Couvrements : voûte en berceau
Élévations extérieures : élévation ordonnancée
Type(s) de couverture : toit à longs pans
Escaliers : escalier intérieur : escalier tournant à retours, en maçonnerie

Typologies et état de conservation

État de conservation : restauré

Statut, intérêt et protection

Statut de la propriété : propriété de la commune

Références documentaires

Illustrations

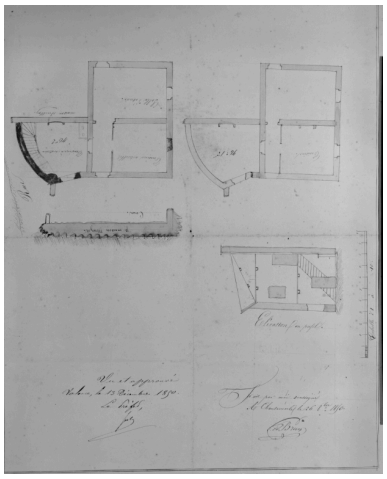

Projet pour l'ancienne école. Plans et coupe, par Brun, à Chantemerle, le 28 octobre décembre 1850.
Phot. Alain Franchella
IVR82_19972600504X

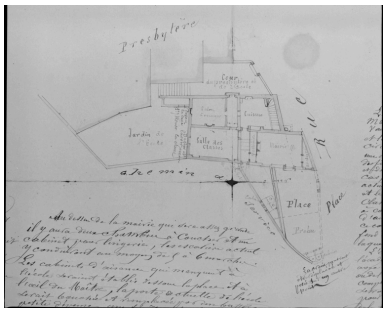

Plan de l'ancienne mairie-école, avec transformations projetées et commentées (non signé, non daté) [1880 ?].
Phot. Alain Franchella
IVR82_19972600513X

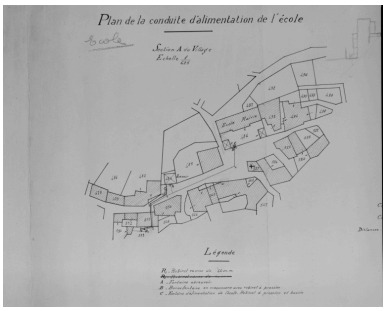

Plan de la conduite d'alimentation de l'école (non signé, non daté), [vers 1950].
Phot. Alain Franchella
IVR82_19972600529X

La mairie-école, vue partielle de la façade.
Phot. Alain Franchella
IVR82_19972600456X

La mairie-école, vue partielle de la façade sur cour, côté gauche.
Phot. Alain Franchella
IVR82_19972600457X

La mairie-école, vue du corps central.
Phot. Alain Franchella
IVR82_19972600458X

Dossiers liés

Oeuvre(s) contenue(s) :
Buste : la République (IM26000046) Rhône-Alpes, Drôme, Chantemerle-lès-Grignan, le Village

Auteur(s) du dossier : Geneviève Jourdan
Copyright(s) : © Région Rhône-Alpes, Inventaire général du patrimoine culturel

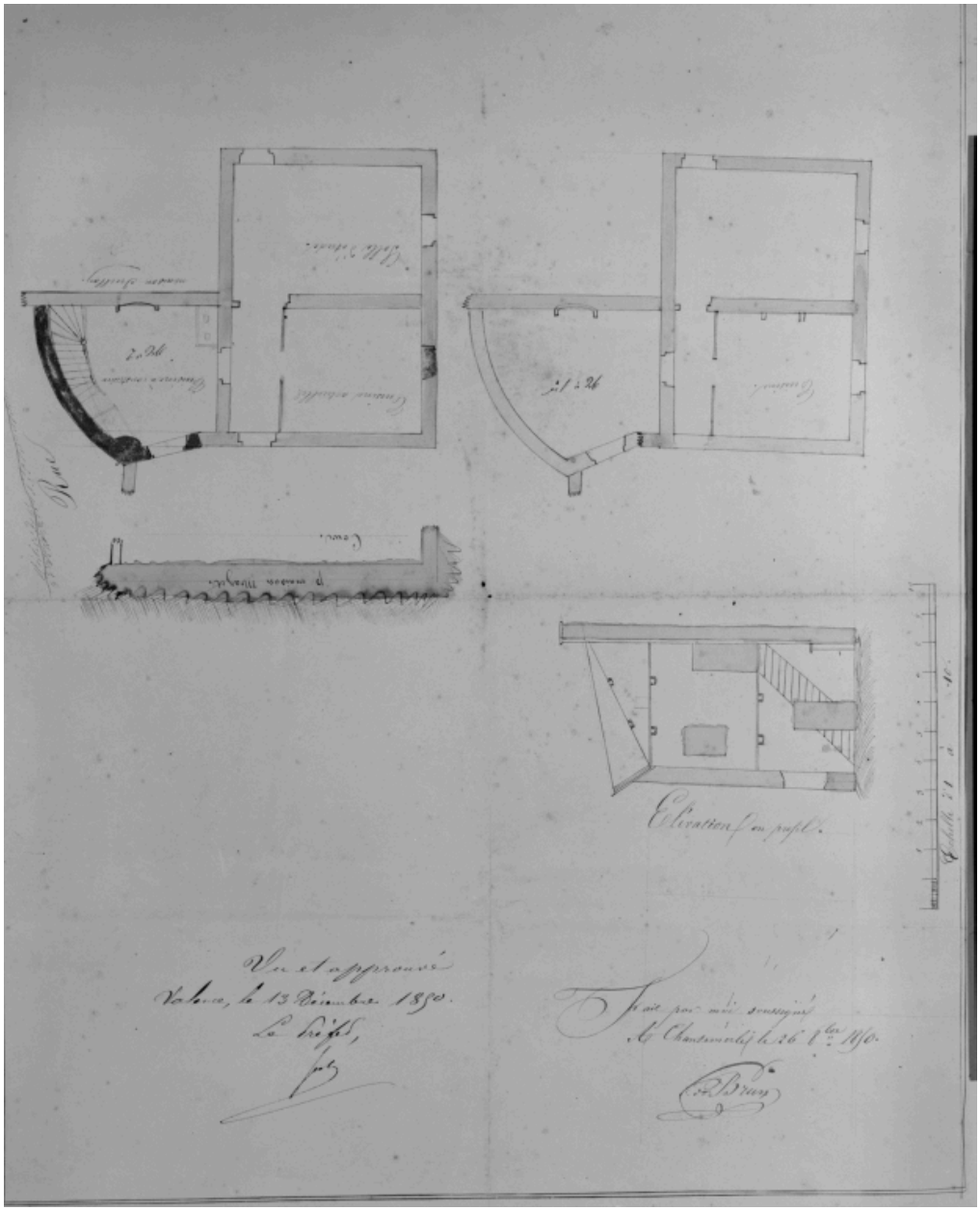

Projet pour l'ancienne école. Plans et coupe, par Brun, à Chantemerle, le 28 octobre décembre 1850.

Référence du document reproduit :

- **Projet pour l'ancienne école. Plans et coupe, par Brun, à Chantemerle, le 28 octobre décembre 1850.** Projet pour l'ancienne école. Plans et coupe, par Brun, à Chantemerle, le 28 octobre décembre 1850. A. C. Chantemerle-les-Grignan.

IVR82_19972600504X
Auteur de l'illustration : Alain Franchella
© Région Rhône-Alpes, Inventaire général du patrimoine culturel
reproduction soumise à autorisation du titulaire des droits d'exploitation

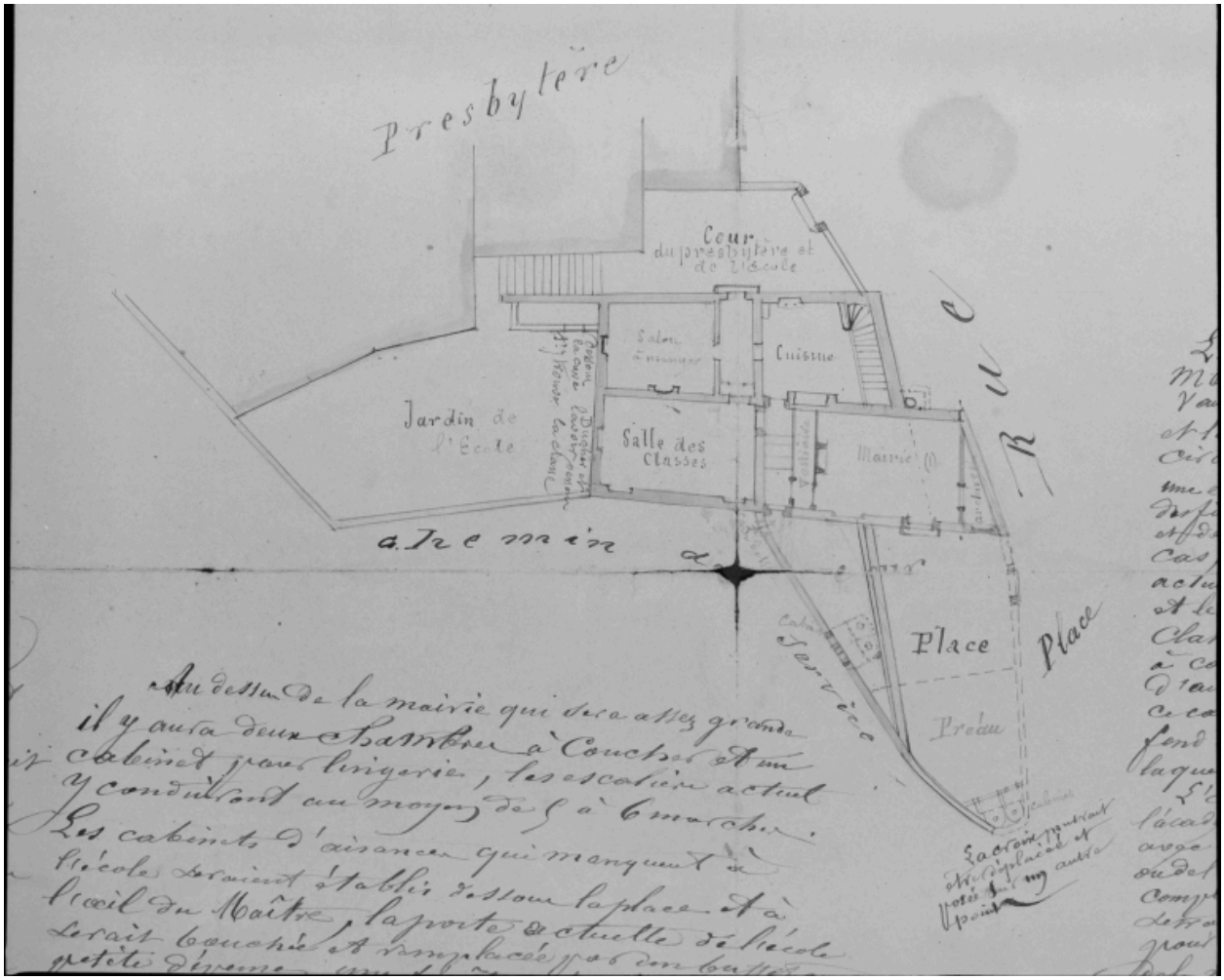

Plan de l'ancienne mairie-école, avec transformations projetées et commentées (non signé, non daté) [1880 ?].

Référence du document reproduit :

- **Plan de l'ancienne mairie-école, avec transformations projetées et commentées (non signé, non daté) [1880 ?].**
  Plan de l'ancienne mairie-école, avec transformations projetées et commentées (non signé, non daté) [1880 ?].
  A. C. Chantemerle-les-Grignan.

IVR82_19972600513X
Auteur de l'illustration : Alain Franchella
© Région Rhône-Alpes, Inventaire général du patrimoine culturel
reproduction soumise à autorisation du titulaire des droits d'exploitation

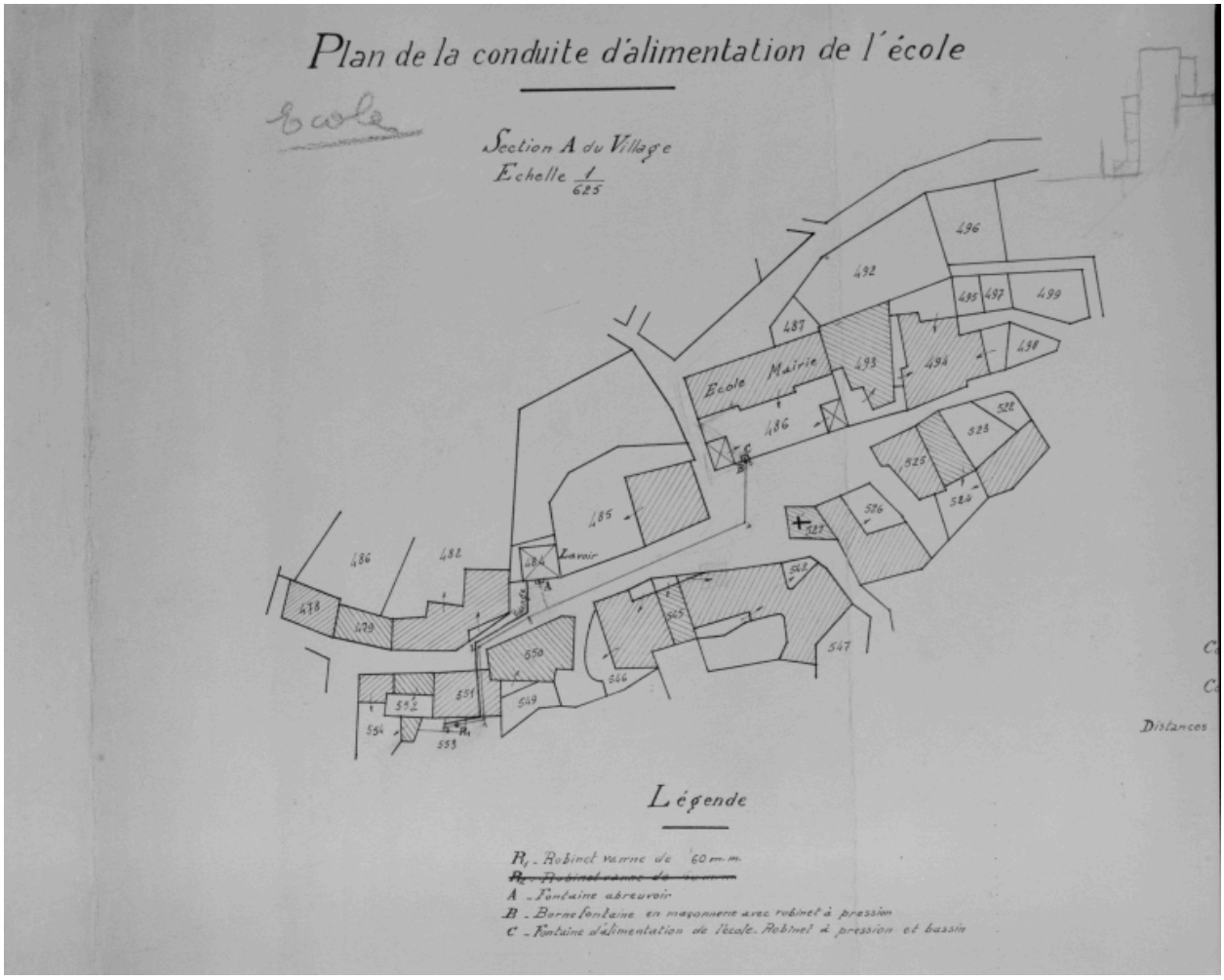

Plan de la conduite d'alimentation de l'école (non signé, non daté), [vers 1950].

Référence du document reproduit :

- **Plan de la conduite d'alimentation de l'école (non signé, non daté), [vers 1950].**
  Plan de la conduite d'alimentation de l'école (non signé, non daté), [vers 1950]. A. C. Chantemerle-les-Grignan.

IVR82_19972600529X
Auteur de l'illustration : Alain Franchella
© Région Rhône-Alpes, Inventaire général du patrimoine culturel
reproduction soumise à autorisation du titulaire des droits d'exploitation

La mairie-école, vue partielle de la façade.

IVR82_19972600456X
Auteur de l'illustration : Alain Franchella
© Région Rhône-Alpes, Inventaire général du patrimoine culturel
reproduction soumise à autorisation du titulaire des droits d'exploitation

La mairie-école, vue partielle de la façade sur cour, côté gauche.

IVR82_19972600457X
Auteur de l'illustration : Alain Franchella
© Région Rhône-Alpes, Inventaire général du patrimoine culturel
reproduction soumise à autorisation du titulaire des droits d'exploitation

La mairie-école, vue du corps central.

IVR82_19972600458X
Auteur de l'illustration : Alain Franchella
© Région Rhône-Alpes, Inventaire général du patrimoine culturel
reproduction soumise à autorisation du titulaire des droits d'exploitation