Rhône-Alpes, Ain
Trévoux
place de la Terrasse
Hôtel de Ville

carte : souveraineté de Dombes

Références du dossier

Numéro de dossier : IM01000564
Date de l'enquête initiale : 1991
Date(s) de rédaction : 1996
Cadre de l'étude : inventaire topographique
Degré d'étude : étudié

Désignation

Dénomination : carte
Titres : Souveraineté de Dombes

Compléments de localisation

Milieu d'implantation : en ville
Emplacement dans l'édifice : fonds Escoffier (carton 4)

Historique

Carte de la souveraineté de Dombes réalisée en 1695 par Charles de Neuvéglise, prêtre, professeur agrégé de mathématiques au collège de Thoissey ; carte incluse, en fin d'ouvrage, dans l'abrégé de l'histoire de la souveraineté de Dombes, de Claude Cachet de Garnerans, paru en 1696

Période(s) principale(s) : 4e quart 17e siècle
Dates : 1695
Auteur(s) de l'oeuvre : Neuvéglise Charles de (dessinateur)
Lieu d'exécution : Rhône-Alpes, 01, Thoissey (?)

Description

Estampe sur papier blanc ; gravure noire en taille douce au burin (?) : tailles parallèles

Eléments descriptifs

Catégorie(s) technique(s) : estampe

Matériaux : papier (support, blanc) : encre, taille douce au burin (?)

Mesures :

h = 58,5 ; la = 65,5

Représentations :
représentation scientifique ; église, fortification, arbre, montagne, cours d'eau, lac ; carte
vue d'architecture ; ville
ornementation ; armoiries, décoration, trophée de guerre, enfant, guirlande, cuir, palme

représentation scientifique (carte : église, fortification, arbre, montagne, cours d'eau, lac) ; vue d'architecture (ville) ; ornementation (armoiries, décoration, trophée de guerre, enfant, guirlande, cuir, palme) § Carte de la souveraineté de

Dombes délimitée par les rivières de Saône et de _Veyle ; représentation symbolique des montagnes, forêts, villes, villages et places fortes ; mise en place du réseau hydrographique et des limites territoriales ; légende, échelle, dédicace et vue d'architecture des principales châtellenies (Trévoux, Thoissey, Saint-Trivier, Lent et Chalamont) présentées dans des cartouches en cuirs découpés ornés de palmes, guirlandes et rubans ; armoiries du duc du Maine, couronne : princière, collier d'ordre : Saint-Michel et Saint-Esprit, support : enfants musiciens, manteau : double d'hermine, trophées de guerre : drapeaux et canons.

Inscriptions & marques : inscription concernant l'auteur (sur l'oeuvre, imprimée, français), dédicace (sur l'oeuvre, imprimée, français), inscription concernant l'iconographie (sur l'oeuvre, imprimée, français), date (sur l'oeuvre, imprimée)

Précisions et transcriptions :

transcription de l'inscription concernant l'auteur en haut à droite : PAR M.C.DE NEUVEGLISE PRETRE PROFESSEUR EN MATHEMATIQUES AU COLLEGE DE S.A.S.A TOISSEI ; transcription de la légende : MARQUE DES PAROISSES, CHAPELLES, CHATEAUX, FIEFS, MAS OU HAMEAU ; dédicace et date, en haut à gauche : A SON ALTESSE SERENISSIME MONSEIGNEUR LOUIS AUGUSTE DE BOURBON PRINCE SOUVERAIN DE DOMBES, DUC DUMAINE ET D'AUMALE COMTE D'EU PAIR DE FRANCE COMMANDEUR DES ORDRES DU ROY LIEUTENANT GENERAL DES ARMEES DE S.M.COLONEL GENERAL DES SUISSES ET GRISONS GOUVERNEUR ET LIEUTENANT GENERAL POUR S.M.EN SES PROVINCES DE HAUT ET BAS LANGUEDOC GRAND MAITRE ET CAPITAINE GENERAL DE L'ARTILLERIE DE FRANCE 1695 ; transcription concernant l'iconographie : (titre en haut) SOUVERAINETE DE DOMBE, (NOMS DES VILLES, VILLAGES, CHATELLEINES, COURS D'EAU...)

État de conservation

mauvais état

Carte en 12 morceaux correspondant à l'usure de chaque pliure ; carte collée sur un support de toile

Statut, intérêt et protection

Protections : oeuvre non protégée MH
Statut de la propriété : propriété de la commune

Références documentaires

Documents figurés

- **AC Trévoux Carte : Souveraineté de Dombes, par M.C. de Neuvéglise, 1695.**
  Carte : Souveraineté de Dombes, par M.C. de Neuvéglise, 1695. Estampe AC Trévoux.
  AC Trévoux

Liens web

• http://www.patrimoine.rhonealpes.fr/DOSSNUM/TREVOUX/im01000564/index.htm : http://www.patrimoine.rhonealpes.fr/DOSSNUM/TREVOUX/im01000564/index.htm

Illustrations

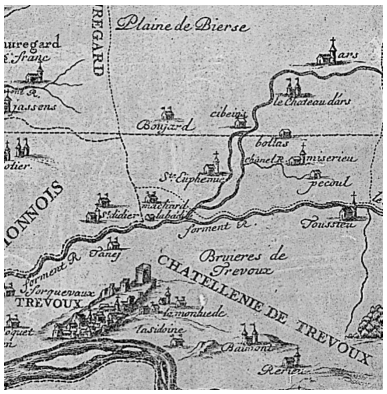

Carte : Souveraineté de Dombes, par M.C. de Neuvéglise, 1695, détail. Repro. Jean-Marie Refflé IVR82_19870100582P

Vue d'ensemble de la carte par M. C. de Neuvéglise, extraite de l'ouvrage Abrégé de l'Histoire de la souveraineté de Dombe. Phot. Jean-Marie Refflé, Phot. Eric Dessert IVR82_19910100622P

Dossiers liés

Édifice : Hôtel de Ville (IA01000122) Trévoux, place de la Terrasse

Auteur(s) du dossier : Simone Hartmann-Nussbaum
Copyright(s) : © Région Rhône-Alpes, Inventaire général du patrimoine culturel

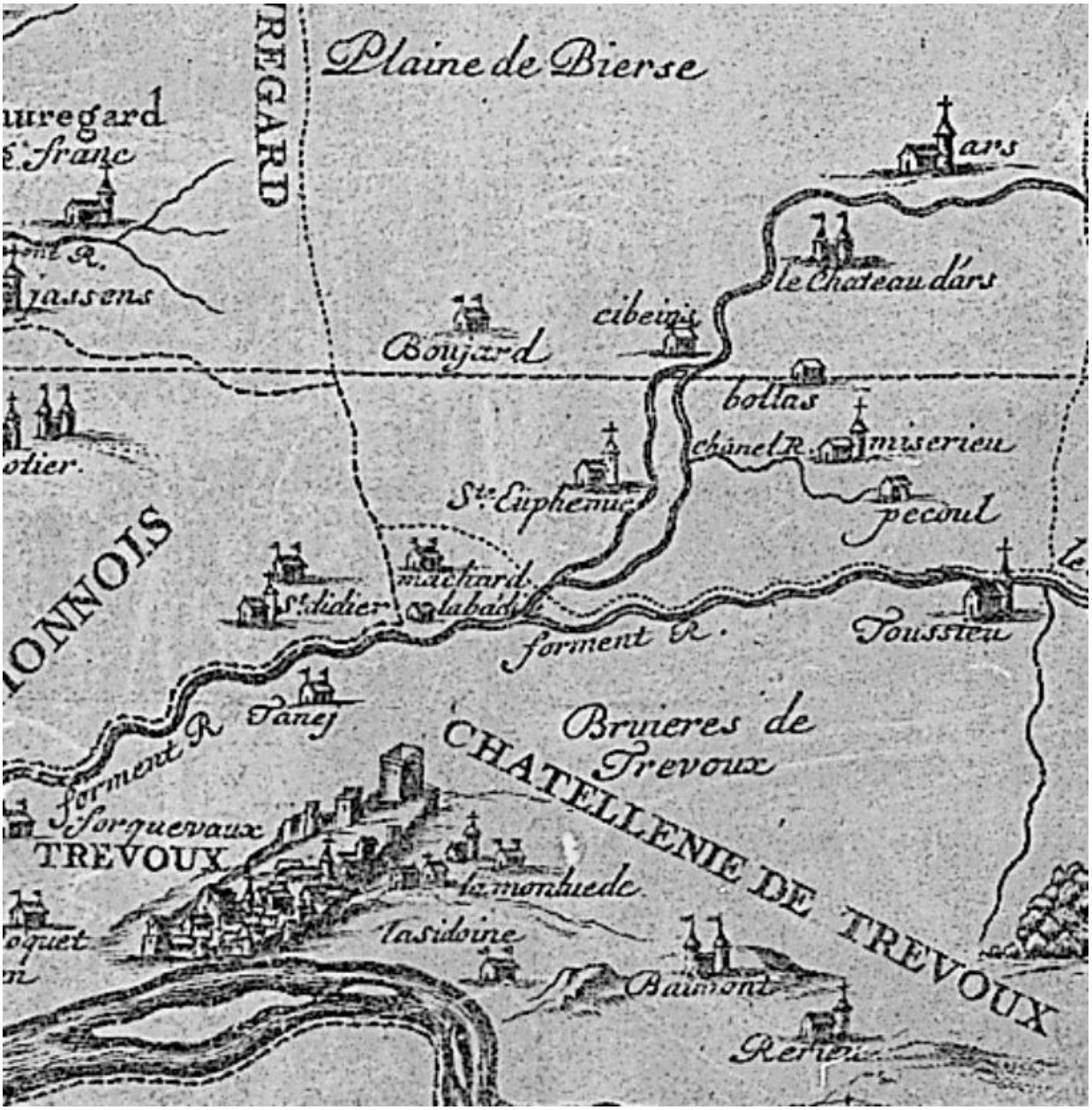

Carte : Souveraineté de Dombes, par M.C. de Neuvéglise, 1695, détail.

Référence du document reproduit :

- **AC Trévoux Carte : Souveraineté de Dombes, par M.C. de Neuvéglise, 1695.**
  Carte : Souveraineté de Dombes, par M.C. de Neuvéglise, 1695. Estampe AC Trévoux.
  AC Trévoux

IVR82_19870100582P
Auteur de l'illustration (reproduction) : Jean-Marie Refflé
© Région Rhône-Alpes, Inventaire général du patrimoine culturel
reproduction soumise à autorisation du titulaire des droits d'exploitation

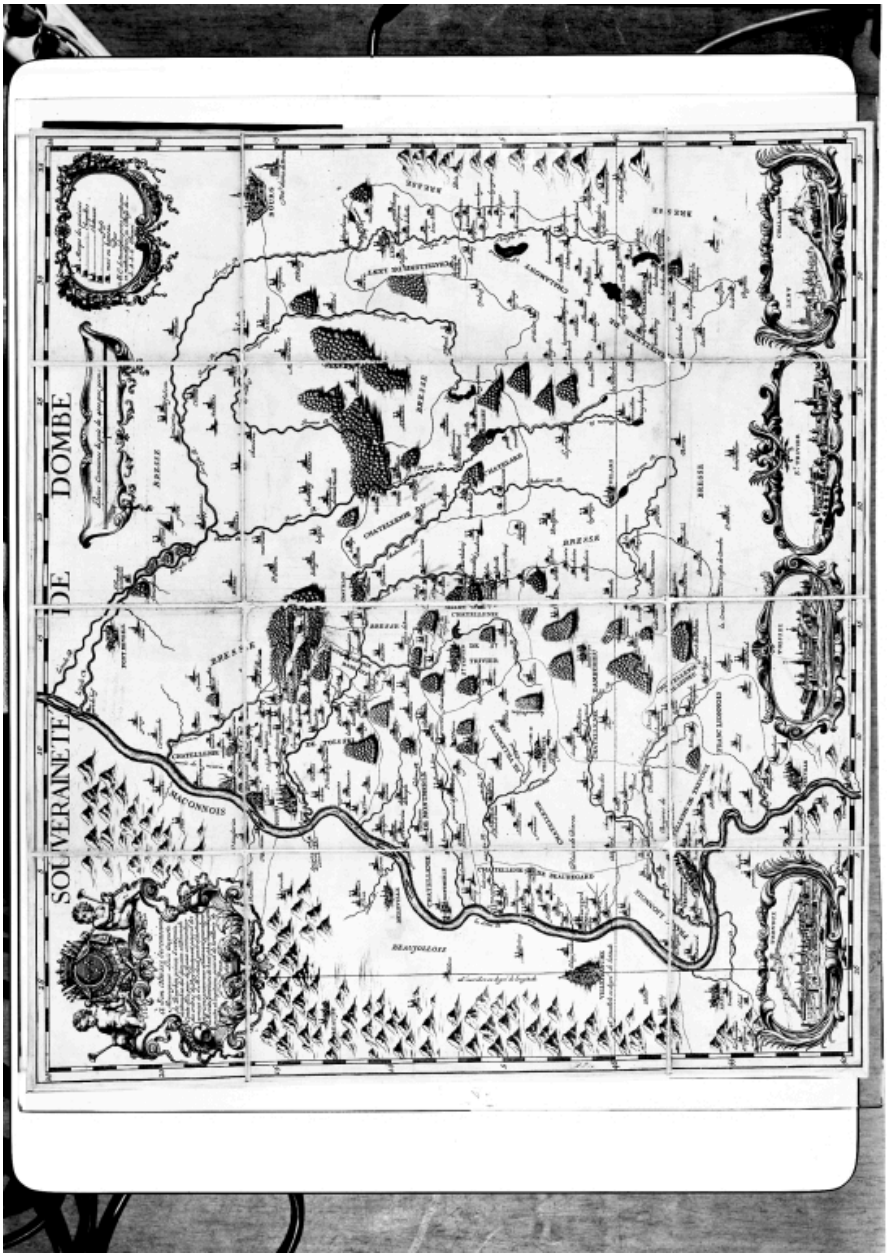

Vue d'ensemble de la carte par M. C. de Neuvéglise, extraite de l'ouvrage Abrégé de l'Histoire de la souveraineté de Dombe.

IVR82_19910100622P
Auteur de l'illustration : Jean-Marie Refflé, Auteur de l'illustration : Eric Dessert
© Région Rhône-Alpes, Inventaire général du patrimoine culturel
reproduction soumise à autorisation du titulaire des droits d'exploitation