Rhône-Alpes, Savoie
Aigueblanche
La Chaudanne Villargerel

Scierie de la Chaudanne (détruite)

Références du dossier

Numéro de dossier : IA73004094
Date de l'enquête initiale : 2018
Date(s) de rédaction : 2018
Cadre de l'étude : enquête thématique départementale Patrimoine hydraulique des Pays de Savoie
Degré d'étude : recensé

Désignation

Dénomination : scierie

Compléments de localisation

Milieu d'implantation : bâti lâche
Réseau hydrographique : Ruisseau de la Chaudanne ; bassin-versant Isère moyenne
Références cadastrales : 2015, ZN, 1

Historique

Le 19 mai 1812, Étienne Dunand obtient l'autorisation de construire une scierie au lieu-dit la Chaudanne (parcelle 1341 de la mappe sarde). A partir de 1855, la scierie ne fonctionne plus mais en 1860, son propriétaire Guérin Tornier, demande l'autorisation de la maintenir en activité (FR.AD073, 49SPC16). Lors de la visite des lieux menée par le service des Ponts et chaussées le 4 septembre 1863, les ingénieurs constatent que la scierie est en ruine : les murs sont lézardés, la roue hydraulique et la scie ne sont plus en place. Ils précisent que Guérin Tornier est âgé et sans famille et qu'il est peu probable que ses héritiers restaurent le bâtiment. Finalement Guérin Tornier renonce à sa demande de maintien en activité (FR.AD073, 83S39). Le bâtiment n'est pas visible sur le premier cadastre français de 1884. Actuellement il n'existe plus.

Période(s) principale(s) : 1er quart 19e siècle ()
Dates : 1812 (daté par source)

Description

Le bâtiment était implanté en rive gauche du ruisseau de Chaudanne. Actuellement, il n'existe plus.

Eléments descriptifs

Énergies : énergie hydraulique : produite sur place

Typologies et état de conservation

État de conservation : détruit

Statut, intérêt et protection

L'emplacement du site se trouve dans une zone forestière.

Statut de la propriété : propriété privée

Références documentaires

Documents d'archive

- **FR.AD073, L195, 1812.**
  FR.AD073, L195, Registres des arrêtés généraux de la Préfecture tenus au secrétariat général, avec répertoire en tête de chaque registre, 1812.
  AD Savoie : L195

- **FR.AD073, 83S39, Villargerel, 1860-1950.**
  FR.AD073, 83S39, Service hydraulique. Villargerel. Affaires diverses dont as. Navette dit Queue de l'âne (1864-1946-1950). Usines : scieries Tornier P.F., Brun (1860-1864), moulin, scierie et pilon Dunand (ruisseau de la Chaudanne, 1865), scierie et moulin Lachenal et Brun (Fontaines, 1875), 1860-1950.
  AD Savoie : 83S39

- **FR.AD073, 49SPC16, Verrens-Arvey, 1865-1870.**
  FR.AD073, 49SPC16, Ponts et chaussées, service hydraulique. Verrens-Arvey : scierie Frais (ruisseau de Verrens-Arvey) 1865-1870.
  AD Savoie : 49SPC16

- **FR.AD073, 3P 7380, 1884.**
  FR.AD073, 3P 7380, Premier cadastre français, Villargerel, Section G, feuille unique, 1884.
  AD Savoie : 3P 7380

Illustrations

Premier cadastre français, Villargerel, 1884, Section G, feuille unique (FR.AD073, 3P 7380).
IVR84_20167301749NUCA

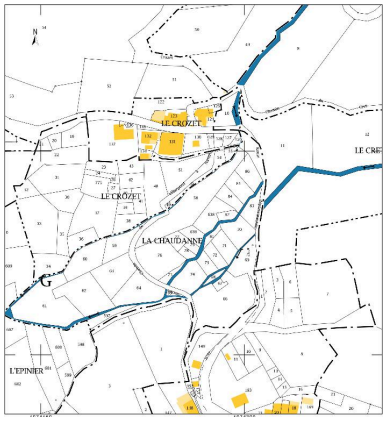

Cadastre actuel, 2015.
IVR84_20167301750NUCA

Dossiers liés

Dossiers de synthèse :
Patrimoine hydraulique de la Savoie : présentation de l'étude départementale (IA00141274) Rhône-Alpes, Savoie, Savoie
Oeuvre(s) contenue(s) :
Oeuvre(s) en rapport :
Paysage du bassin-versant de l'Isère moyenne (IA73003620)

Auteur(s) du dossier : Clara Bérelle
Copyright(s) : © Région Rhône-Alpes, Inventaire général du patrimoine culturel ; © Conseil Savoie Mont Blanc

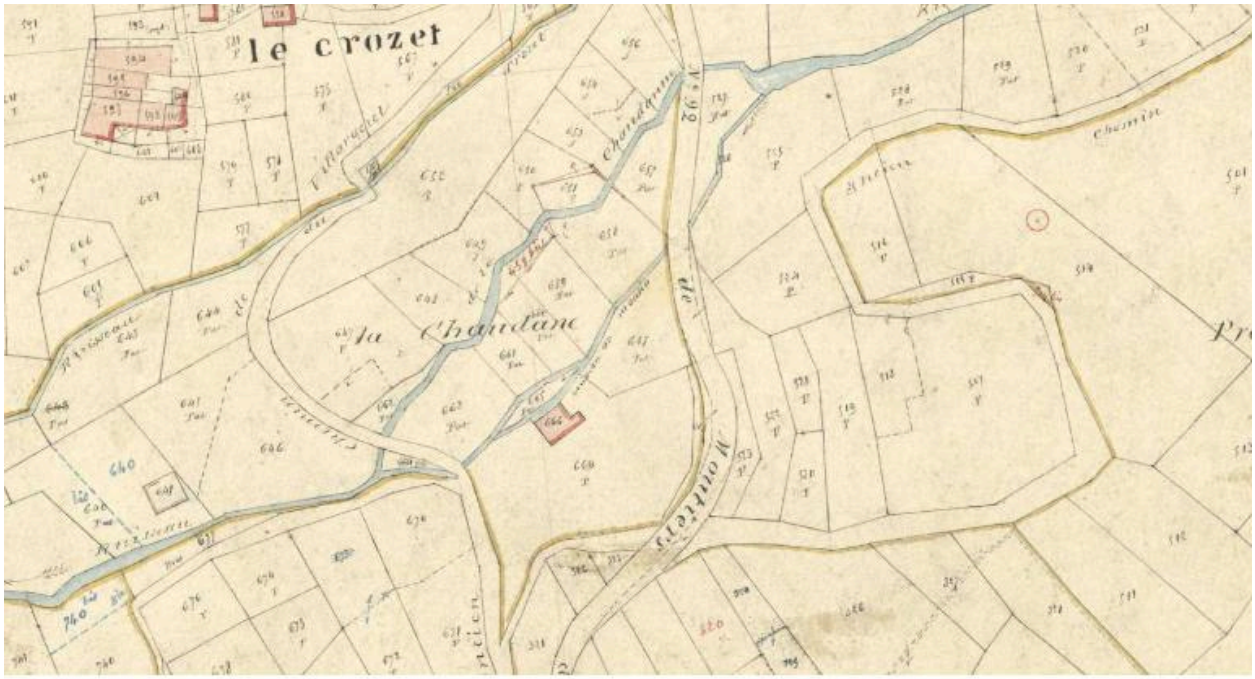

Premier cadastre français, Villargerel, 1884, Section G, feuille unique (FR.AD073, 3P 7380).

IVR84_20167301749NUCA
© Archives départementales de la Savoie
reproduction soumise à autorisation du titulaire des droits d'exploitation

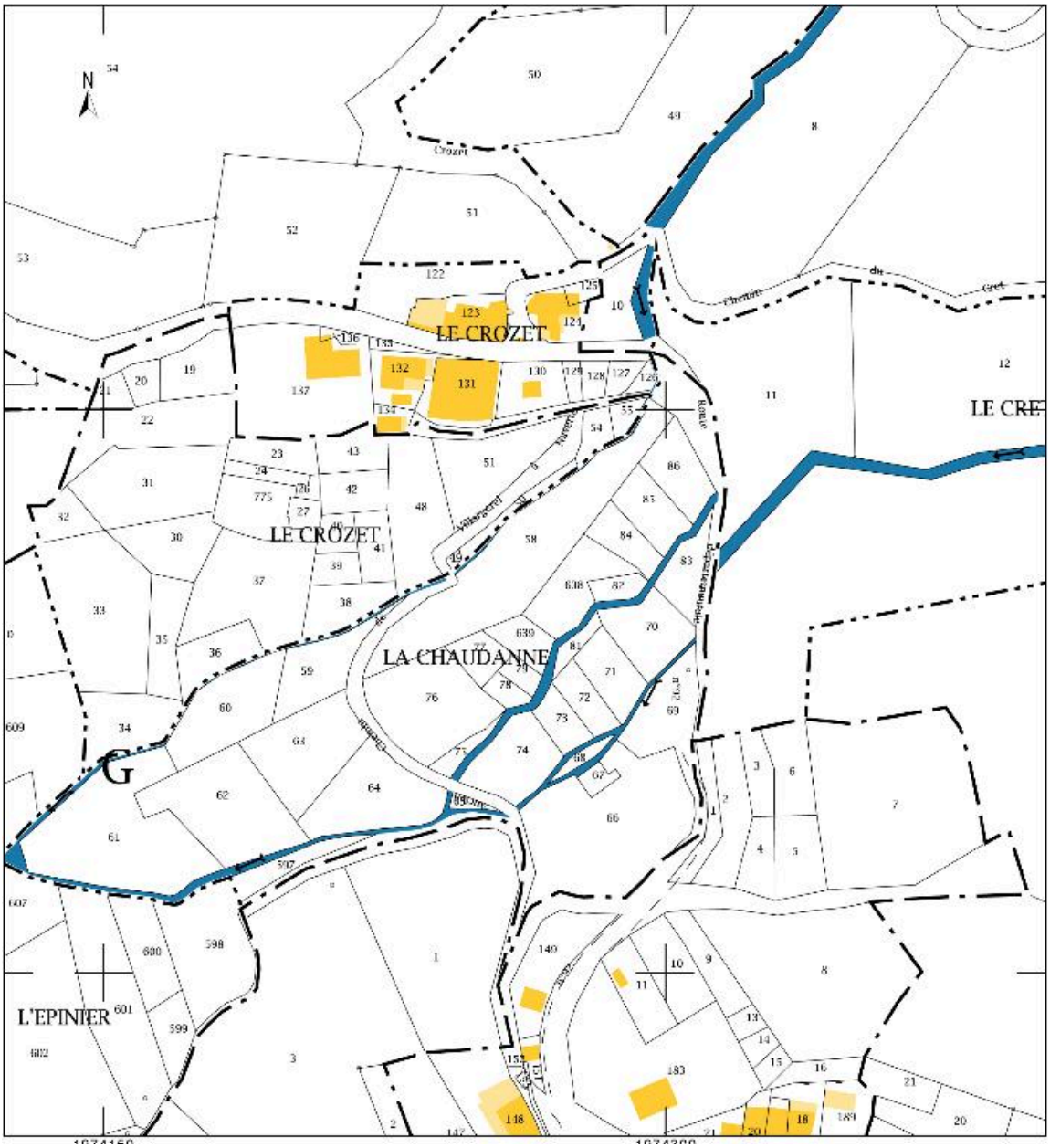

Cadastre actuel, 2015.

IVR84_20167301750NUCA
© Ministère des finances, CIDF, Service du cadastre
reproduction soumise à autorisation du titulaire des droits d'exploitation