Rhône-Alpes, Haute-Savoie
Megève
Glaise ouest
49 impasse de la Combe

Maison, dite chalet la Marjolaine

Références du dossier

Numéro de dossier : IA74000034
Date de l'enquête initiale : 1996
Date(s) de rédaction : 2012
Cadre de l'étude : enquête thématique régionale Stations de sports d'hiver
Degré d'étude : repéré

Désignation

Dénomination : maison
Appellation : chalet la Marjolaine

Compléments de localisation

Milieu d'implantation : en écart
Références cadastrales : 1990, F1, 17 ; 2012, AS1, 106

Historique

Le chalet, construit en 1926 par l'architecte Stéphane Weber selon le plan type mis au point avec Charles Viard est doublé à l'avant en 1995.

Période(s) principale(s) : 2e quart 20e siècle
Période(s) secondaire(s) : 4e quart 20e siècle
Dates : 1926 (daté par source)
Auteur(s) de l'oeuvre : Stéphane Weber (architecte, attribution par source)
Personne(s) liée(s) à l'histoire de l'oeuvre : Charles Viard (commanditaire)

Description

Chalet construit selon le plan de type 1 : emprise au sol de 12,40 x 5,00 m, façades et plan entièrement symétriques par rapport au faîte du toit. Dans la première partie, le chalet accueille le porche d'entrée et une chambre ; dans la seconde partie, il est évidé pour accueillir une galerie abritée. A l'étage, deux chambres.

Eléments descriptifs

Matériau(x) du gros-oeuvre, mise en oeuvre et revêtement : béton ; bois ; essentage de planches ; béton armé ; moellon
Matériau(x) de couverture : ardoise
Étage(s) ou vaisseau(x) : étage de soubassement, rez-de-chaussée surélevé, étage de comble
Type(s) de couverture : toit à deux pans
Escaliers : escalier isolé ; escalier de distribution extérieur : escalier droit, en charpente ; escalier intérieur : escalier tournant, en charpente

Typologies et état de conservation

Typologies : hors typologie

Statut, intérêt et protection

Intérêt de l'œuvre : à signaler
Statut de la propriété : propriété privée

Références documentaires

Documents figurés

- **Chalets à Megève. Plan général de situation.. Stéphane Weber, Sallanches, 30 août 1926. 1 : 1000**
  Chalets à Megève. Plan général de situation.. Stéphane Weber, Sallanches, 30 août 1926. 1 : 1000

- **Projet de chalets type 1A. Plan du rez-de-chaussée. Elévations. Détail de fenêtres. Détails de**
  Projet de chalets type 1A. Plan du rez-de-chaussée. Elévations. Détail de fenêtres. Détails de poteaux, bâtis des fenêtres et appuis. Stéphane Weber, Sallanches, 4 juin 1926. 1 : 50, 1 : 20

Illustrations

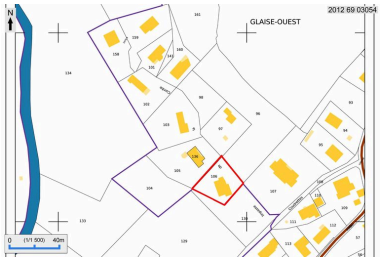

Plan de situation, extrait du plan cadastral 2012
Dess. André Céréza
IVR82_20127403054NUDA

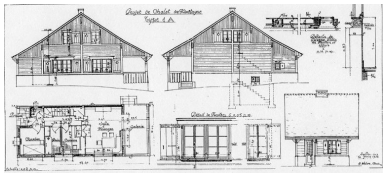

Plan, élévations et détails du chalet de typae 1A / Stéphane Weber, 4 juin 1926
Phot. F. Véry
IVR82_20127402034NUC

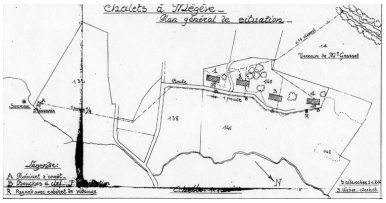

Plan de situation des chalets du lotissement / Stéphane Weber, 30 août 1926
Phot. F. Véry
IVR82_20127402033NUC

Tableau représentant le chalet avant son agrandissement, peint par Noël Mallet, 1992
Phot. Eric Dessert
IVR82_20107401731NUCA

Elévation antérieure. Etat en 1996
Phot. F. Véry
IVR82_20127402036NUCA

Vue générale depuis le sud-est
Phot. Jean-François Lyon-Caen
IVR82_20127401775NUCA

Façade orientale
Phot. Jean-François Lyon-Caen
IVR82_20127401776NUCA

L'escalier isolé venant du chemin
Phot. Jean-François Lyon-Caen
IVR82_20127401777NUCA

Façade nord
Phot. Jean-François Lyon-Caen
IVR82_20127401779NUCA

Détail du pignon ouest
Phot. Jean-François Lyon-Caen
IVR82_20127401778NUCA

Vue d'ensemble du coin repas.
Dans la cloison du fond,
passe-plat vers la cuisine
Phot. Eric Dessert
IVR82_20107401729NUCA

La chambre de l'étage avec étagère
en tête de lit et portes des placards
aménagés sous les avant-toits
Phot. Eric Dessert
IVR82_20107401730NUCA

Dossiers liés

Dossiers de synthèse :
Présentation de l'aire d'étude (IA74002101) Megève
Maisons, dites chalets (IA74002002) Megève
Oeuvre(s) contenue(s) :
Oeuvre(s) en rapport :
Lotissement S.I.C.A. (IA74000001) Megève, Glaise ouest, impasse de la Combe

Auteur(s) du dossier : Françoise Véry, Sophie Paviol, Michèle Prax, Maryannick Chalabi
Copyright(s) : © Région Rhône-Alpes, Inventaire général du patrimoine culturel ; © Ecole d'architecture de Grenoble

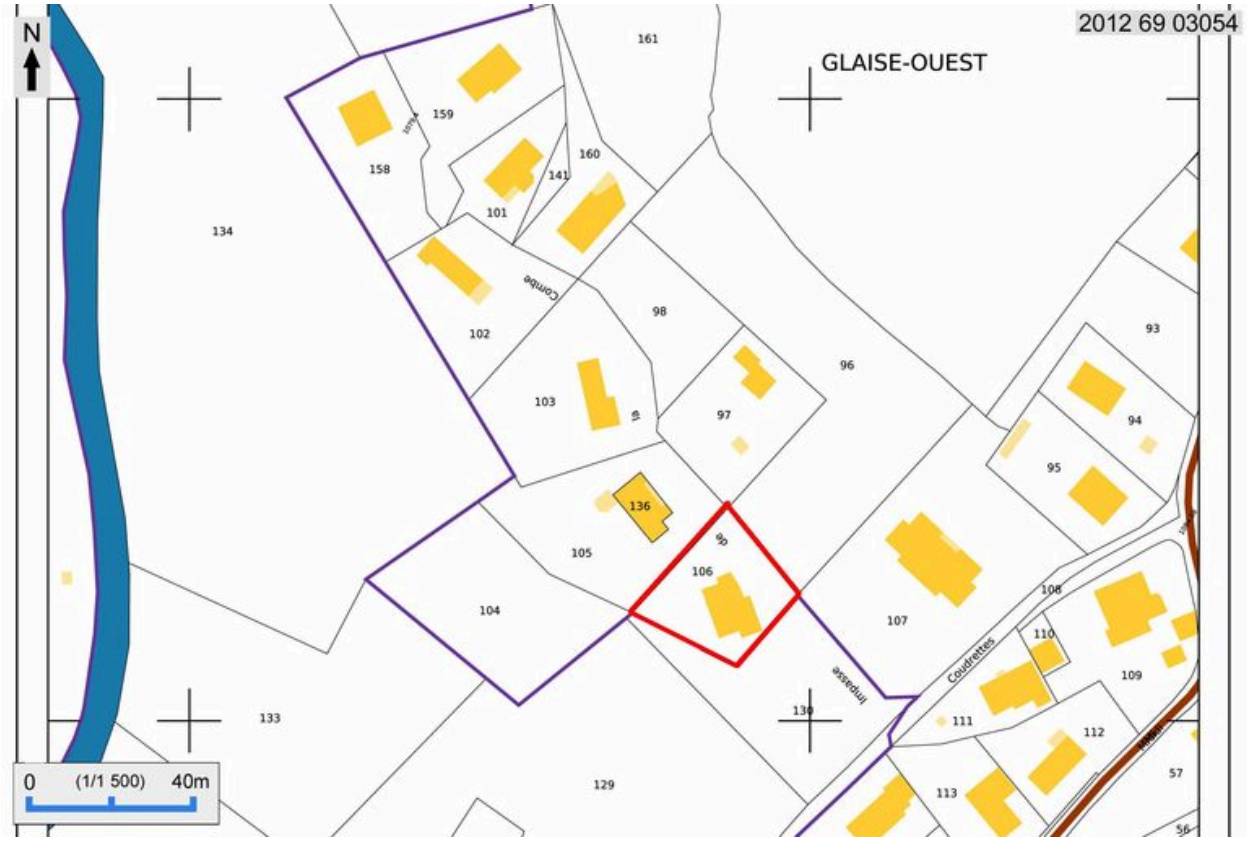

Plan de situation, extrait du plan cadastral 2012

Référence du document reproduit :

- **Plan cadastral de Megève**
  Plan cadastral de Megève

IVR82_20127403054NUDA
Auteur de l'illustration : André Céréza
Technique de relevé : reprise de fond ;
© Région Rhône-Alpes, Inventaire général du patrimoine culturel
reproduction soumise à autorisation du titulaire des droits d'exploitation

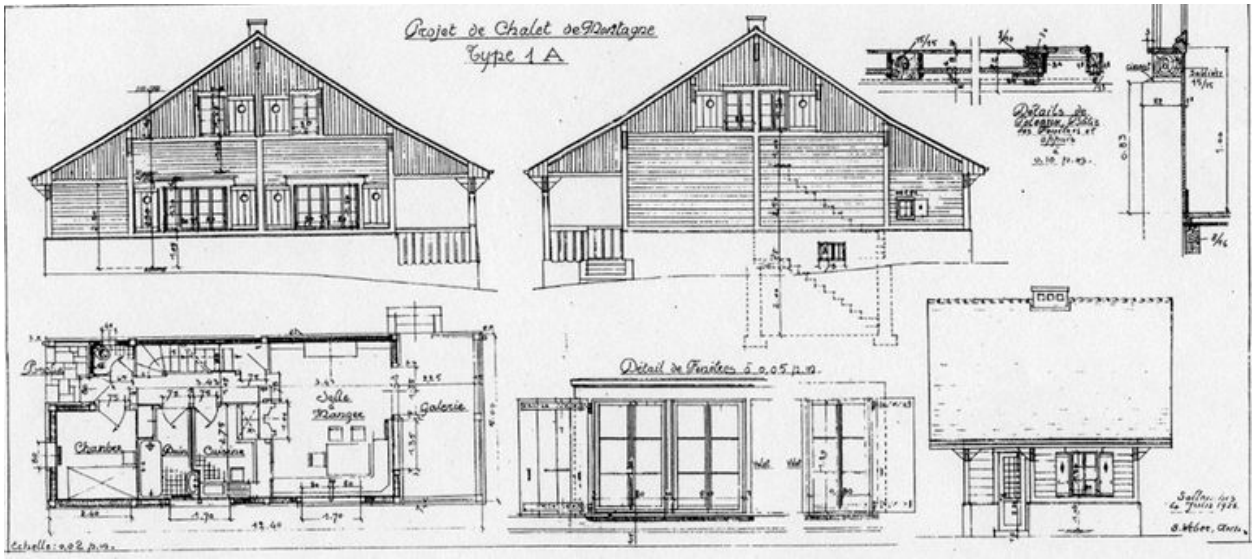

Plan, élévations et détails du chalet de typae 1A / Stéphane Weber, 4 juin 1926

Référence du document reproduit :

- **Projet de chalets type 1A. Plan du rez-de-chaussée. Elévations. Détail de fenêtres. Détails de**
  Projet de chalets type 1A. Plan du rez-de-chaussée. Elévations. Détail de fenêtres. Détails de poteaux, bâtis des fenêtres et appuis. Stéphane Weber, Sallanches, 4 juin 1926. 1 : 50, 1 : 20

IVR82_20127402034NUC
Auteur de l'illustration : F. Véry
© Région Rhône-Alpes, Inventaire général du patrimoine culturel
reproduction soumise à autorisation du titulaire des droits d'exploitation

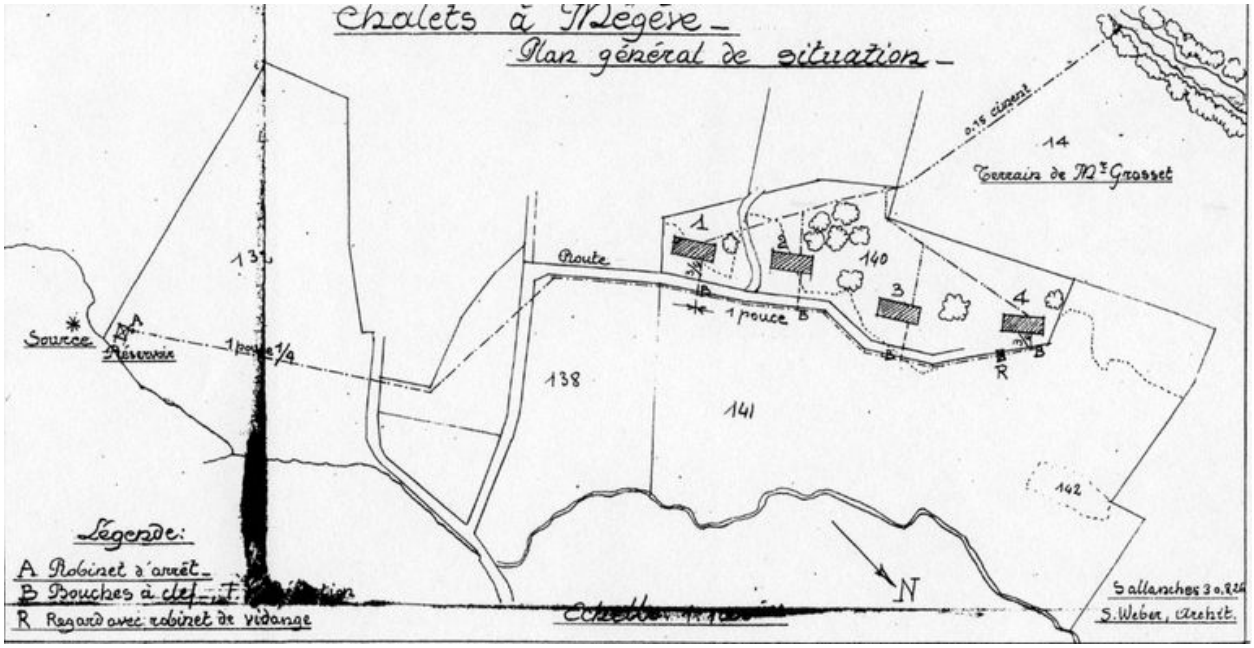

Plan de situation des chalets du lotissement / Stéphane Weber, 30 août 1926

Référence du document reproduit :

- **Chalets à Megève. Plan général de situation.. Stéphane Weber, Sallanches, 30 août 1926. 1 : 1000**
  Chalets à Megève. Plan général de situation.. Stéphane Weber, Sallanches, 30 août 1926. 1 : 1000

IVR82_20127402033NUC
Auteur de l'illustration : F. Véry
© Région Rhône-Alpes, Inventaire général du patrimoine culturel
reproduction soumise à autorisation du titulaire des droits d'exploitation

Tableau représentant le chalet avant son agrandissement, peint par Noël Mallet, 1992

IVR82_20107401731NUCA
Auteur de l'illustration : Eric Dessert
© Région Rhône-Alpes, Inventaire général du patrimoine culturel
reproduction soumise à autorisation du titulaire des droits d'exploitation

Elévation antérieure. Etat en 1996

IVR82_20127402036NUCA
Auteur de l'illustration : F. Véry
Date de prise de vue : 1996
© Région Rhône-Alpes, Inventaire général du patrimoine culturel
reproduction soumise à autorisation du titulaire des droits d'exploitation

Vue générale depuis le sud-est

IVR82_20127401775NUCA
Auteur de l'illustration : Jean-François Lyon-Caen
Date de prise de vue : 2010
© Région Rhône-Alpes, Inventaire général du patrimoine culturel
reproduction soumise à autorisation du titulaire des droits d'exploitation

Façade orientale

IVR82_20127401776NUCA
Auteur de l'illustration : Jean-François Lyon-Caen
Date de prise de vue : 2010
© Région Rhône-Alpes, Inventaire général du patrimoine culturel
reproduction soumise à autorisation du titulaire des droits d'exploitation

L'escalier isolé venant du chemin

IVR82_20127401777NUCA
Auteur de l'illustration : Jean-François Lyon-Caen
Date de prise de vue : 2010
© Région Rhône-Alpes, Inventaire général du patrimoine culturel
reproduction soumise à autorisation du titulaire des droits d'exploitation

Façade nord

IVR82_20127401779NUCA
Auteur de l'illustration : Jean-François Lyon-Caen
Date de prise de vue : 2010
© Région Rhône-Alpes, Inventaire général du patrimoine culturel
reproduction soumise à autorisation du titulaire des droits d'exploitation

Détail du pignon ouest

IVR82_20127401778NUCA
Auteur de l'illustration : Jean-François Lyon-Caen
Date de prise de vue : 2010
© Région Rhône-Alpes, Inventaire général du patrimoine culturel
reproduction soumise à autorisation du titulaire des droits d'exploitation

Vue d'ensemble du coin repas. Dans la cloison du fond, passe-plat vers la cuisine

IVR82_20107401729NUCA
Auteur de l'illustration : Eric Dessert
© Région Rhône-Alpes, Inventaire général du patrimoine culturel
reproduction soumise à autorisation du titulaire des droits d'exploitation

La chambre de l'étage avec étagère en tête de lit et portes des placards aménagés sous les avant-toits

IVR82_20107401730NUCA
Auteur de l'illustration : Eric Dessert
© Région Rhône-Alpes, Inventaire général du patrimoine culturel
reproduction soumise à autorisation du titulaire des droits d'exploitation