Rhône-Alpes, Savoie
Thoiry
les Côtes Gueulet, Chalets des Côtes Gueulet

Chalet d'alpage

Références du dossier

Numéro de dossier : IA73004297
Date de l'enquête initiale : 2016
Date(s) de rédaction : 2017
Cadre de l'étude : inventaire topographique Inventaire du Parc naturel régional du Massif des Bauges
Degré d'étude : repéré

Désignation

Dénomination : ferme
Précision sur la dénomination : chalet d'alpage

Compléments de localisation

Milieu d'implantation : en écart
Références cadastrales : 1866, G4, 615 ; 2016, G4, 657

Historique

L'édifice est représenté sur le 1er cadastre français en 1866. Il est datable du 19e siècle.

Période(s) principale(s) : 19e siècle

Description

Chalet d'alpage à juxtaposition (alt. 1100 m), implanté perpendiculairement et adossé à la pente. Il est composé d'une travée d'habitation et d'une travée d'étable. L'habitation comprend une pièce : côté façade, la cuisine, avec cheminée dans l'angle façade principale/pignon (contre le pignon), à linteau bois et conduit maçonné (avec un fourneau en fonte) ; au milieu, la salle, meublée d'une table et de chaise ; dans le fond, un espace de couchage sans jour, séparé par une armoire formant cloison partielle. Le sol est couvert de plancher. Un appentis est adossé à l'angle de l'étable. Le comble sous toiture est occupé par le fenil, avec accès au-dessus de la pièce d'habitation, qui utilise la pente aménagée en petit montoir. L'étable est à un rang avec une mangeoire formé d'une banquette maçonnée et d'une planche appuyée sur une pierre avec deux trous en partie supérieure.
Les murs sont en moellon calcaire à joints débordants. Les encadrements sont en bois. Le toit est en tôle ondulée, à demi-croupe, avec débord devant la façade principale et au-dessus de l'entrée du fenil (demi-croupe).

Eléments descriptifs

Matériau(x) du gros-oeuvre, mise en oeuvre et revêtement : calcaire, moellon
Matériau(x) de couverture : tôle ondulée
Étage(s) ou vaisseau(x) : en rez-de-chaussée
Couvrements :
Type(s) de couverture : toit à longs pans, demi-croupe

Typologies et état de conservation

Typologies : ferme d'alpage à juxtaposition
État de conservation : menacé

Statut, intérêt et protection

Statut de la propriété : propriété privée

Données complémentaires

F-JDT-Chalet d'alpage-Bauges

Type de linteau de la porte du logis	droit
Matériaux d'encadrement des ouvertures du logis	bois
Emplacement de la façade principale	gouttereau ou grand côté
Précision du statut	alpage privé
Alpage intermédiare	Non
Accès carrossable	Oui
Utilisation actuelle	désaffecté
Altitude	1100

Illustrations



Vue d'ensemble.
Phot. Eric Dessert
IVR84_20167303697NUCQ



Vue intérieure de l'habitation
(on distingue le linteau de la cheminée et l'angle du poêle à droite, l'armoire dans le fond à gauche).
Phot. Caroline Guibaud
IVR84_20167304823NUCA

Vue intérieure de l'étable : détail de la pierre soutenant la mangeoire.
Phot. Caroline Guibaud
IVR84_20167304801NUCA

Dossiers liés

Dossiers de synthèse :
Présentation de la commune de Thoiry [EN COURS] (IA73003826) Rhône-Alpes, Savoie, Thoiry
Le pastoralisme dans le Parc naturel régional du Massif des Bauges (IA00141285)
Les fermes, mazets et chalets d'alpage du Plateau de la Leysse (IA73003828)
Oeuvre(s) contenue(s) :

Oeuvre(s) en rapport :
Les alpages du col des Prés (Aillon-le-Jeune, Thoiry) (IA73003827) Rhône-Alpes, Savoie, Aillon-le-Jeune

Auteur(s) du dossier : Thierry Monnet, Caroline Guibaud, Caroline Guibaud
Copyright(s) : © Région Auvergne-Rhône-Alpes, Inventaire général du patrimoine culturel ; © Parc naturel régional du Massif des Bauges



Vue d'ensemble.

IVR84_20167303697NUCQ
Auteur de l'illustration : Eric Dessert
© Région Auvergne-Rhône-Alpes, Inventaire général du patrimoine culturel ; © Parc naturel régional du Massif des Bauges
reproduction soumise à autorisation du titulaire des droits d'exploitation

Vue intérieure de l'habitation (on distingue le linteau de la cheminée et l'angle du poêle à droite, l'armoire dans le fond à gauche).

IVR84_20167304823NUCA
Auteur de l'illustration : Caroline Guibaud
© Région Auvergne-Rhône-Alpes, Inventaire général du patrimoine culturel ; © Parc naturel régional du Massif des Bauges
reproduction soumise à autorisation du titulaire des droits d'exploitation

Vue intérieure de l'étable : détail de la pierre soutenant la mangeoire.

IVR84_20167304801NUCA
Auteur de l'illustration : Caroline Guibaud
© Région Auvergne-Rhône-Alpes, Inventaire général du patrimoine culturel ; © Parc naturel régional du Massif des Bauges
reproduction soumise à autorisation du titulaire des droits d'exploitation