Rhône-Alpes, Savoie
Aix-les-Bains
Baie de Mémard

Établissement de bain, cabines de bain, salon de thé et établissement de danse, dits La Plage, puis Plage Caramello, puis Plage Lille, actuellement plage artificielle

Références du dossier

Numéro de dossier : IA73002278
Date de l'enquête initiale : 2015
Date(s) de rédaction : 2015
Cadre de l'étude : inventaire topographique Inventaire de la Ville d'Aix-les-Bains
Degré d'étude : monographié

Désignation

Dénomination : établissement de bains, cabine de bain, salon de thé, établissement de danse, plage artificielle
Précision sur la dénomination : bains froids ; ponton
Appellation : La Plage, Plage Caramello, Plage Lille

Compléments de localisation

Milieu d'implantation : en écart
Références cadastrales : 1879, A, 890 p., 892. ; 1973, BK, 5 ; 2004, BK, 105-106 p.

Historique

Les premiers bains froids sont aménagés en 1893 pour Henri Gaubert, gérant du Chalet Lacustre (voir dossier Maison et restaurant, dit le Chalet Lacustre). L'État autorise celui-ci, sur une petite superficie de 53 ares, à installer des cabines sur la rive et un muret de soutènement. En 1896, Daniel Dalmas, nouveau propriétaire de l'hôtel Beau-Rivage (voir dossier Hôtel de voyageurs Beau-Rivage) se substitue à Henri Gaubert pour l'exploitation de ces bains, remplacé en 1898 par Abel Monnot et en 1902 par Adolphe Coquet. L'exploitation de bains froids repose sur des concessions accordées à titre personnel par l'État, propriétaire du lac, en échange d'une redevance payée par les exploitants.
A l'origine, l'exploitation de ces bains repose sur le droit d'utiliser la rive du lac en tant que plage. La surface concernée s'agrandit lorsque le propriétaire de l'hôtel Beau-Rivage acquiert la propriété voisine. Un ponton est établi en 1905.
En 1930, le nouveau propriétaire, M. Caramello, demande l'autorisation d'établir une nouvelle passerelle de 75m de long et 2m de large. Celui-ci aurait aimé créer une piscine, sur le lac, entre deux passerelles. Il y renonce à cause du coût de la redevance. En 1947, l'ensemble se compose de cabines de bains, d'un ponton, d'un petit bâtiment abritant un bureau, d'un salon de thé et d'un dancing (voir annexes 2 et 3), vraisemblablement construits dans les années 1920 ou en même temps que le ponton.
L'ensemble est racheté par M. Lille en 1952, propriétaire de l'hôtel restaurant éponyme (voir dossier Hôtel de voyageurs et restaurant, dits Lille). En 1956, celui-ci fait établir, par l'architecte Gilbert Duranton, un important projet d'aménagement d'un hôtel restaurant doté d'une plage privée. Cette initiative reste cependant sans suite.
Cette plage, désormais connue des habitants sous le nom de plage Lille, a par la suite été exploitée par divers propriétaires. En 1975, elle devient la propriété de la Société d'Équipement de la Savoie (SES) chargée d'aménager les bords de lac dans le cadre de la Zone d'Aménagement Concertée des Bords de Lac (voir dossier Secteur urbain les Bords de Lac). En 1982, les terrains sont cédés au Conservatoire du littoral. C'est à cette occasion que les bâtiments sont démolis pour permettre l'agrandissement du Grand Port. Aujourd'hui, ces terrains, ainsi qu'une partie de ceux de l'ancienne villa Collibri (voir dossier Maison, dite villa Colibri, puis La Revardière) sont occupés par un parc et une petite plage publique équipée d'un bâtiment abritant des sanitaires et un poste de secours.

Période(s) principale(s) : 4e quart 19e siècle, 2e quart 20e siècle ()

Dates : 1893 (daté par source)
Auteur(s) de l'oeuvre : Gilbert Duranton (architecte, attribution par source)

Description

La plage publique et gratuite se situe au nord du Grand Port, en direction de la baie de Mémars. Elle est desservie par un chemin piéton qui longe les rives du lac. Elle ne dispose d'aucun équipement, excepté un poste de secours et des sanitaires abrités dans un édicule. Les modestes aménagements réalisés résident en deux espaces de baignade, séparés dans l'eau par des roseaux, et distincts par l'intermédiaire d'une zone surélevée et couverte de pelouse. Ces deux accès à l'eau sont précédés de pentes douces recouvertes de galets.

Eléments descriptifs

Typologies et état de conservation

État de conservation : détruit

Statut, intérêt et protection

Les terrains sont la propriété du Conservatoire du littoral.
Etudié dans le cadre de l'exposition "Aix côté Lac" en 2015.

Sites de protection : loi littoral, site inscrit
Statut de la propriété : propriété d'un établissement public de l'Etat

Références documentaires

Documents d'archive

- **AC Aix-les-Bains. 1 D 1892-1894. 1893. Registre des délibérations du conseil municipal. Avis sur le projet par Mr Gaubert d'établir des bains froids sur le lac du Bourget.**
  AC Aix-les-Bains. 1 D 1892-1894 : **Registre des délibérations du conseil municipal. Avis sur le projet par Mr Gaubert d'établir des bains froids sur le lac du Bourget**, 12 février 1893.
  AC Aix-les-Bains : 1 D

- **AC Aix-les-Bains. 1 D 1894-1895. 1894. Registre des délibérations du conseil municipal. Demandes Gaubert et Bugnard pour faire stationner chacun un break sur la place publique pour leurs établissements respectifs.**
  AC Aix-les-Bains. 1 D 1894-1895 : **Registre des délibérations du conseil municipal. Demandes Gaubert et Bugnard pour faire stationner chacun un break sur la place publique pour leurs établissements respectifs**, 15 juillet 1894
  AC Aix-les-Bains : 1 D

- **AC Aix-les-Bains. 1 D 1897-1898. 1897. Registre des délibérations du conseil municipal. Avis sur une demande de Mr Dalmas pour l'établissement d'une passerelle sur pilotis pour les bains froids au Grand Port.**
  AC Aix-les-Bains. 1 D 1897-1898 : **Registre des délibérations du conseil municipal. Avis sur une demande de Mr Dalmas pour l'établissement d'une passerelle sur pilotis pour les bains froids au Grand Port**, 17 novembre 1897
  AC Aix-les-Bains : 1 D

- **AC Aix-les-Bains. 1 O 39. 1906-1913. Boulevard du Lac.**
  AC Aix-les-Bains. 1 O 39. **Boulevard du Lac**, 1906-1913.
  AC Aix-les-Bains : 1 O 39

- **AC Aix-les-Bains. 1 O 40. 1920-1978. Boulevard du Lac.**
  AC Aix-les-Bains. 1 O 40. **Boulevard du Lac**, 1920-1978.
  AC Aix-les-Bains : 1 O 40

- **AC Aix-les-Bains. 1 O 218, n°53. 1921. Autorisation de bâtir, M. Caramello, enseignes Beau Rivage, Bains froids.**
  AC Aix-les-Bains. 1 O 218, n°53. **Autorisation de bâtir accordée à M. Caramello pour changer les enseignes de son établissement au Grand-Port, actuellement dénommé Beau Rivage par celles de « Hôtel du Pré Catelan, Hôtel Restaurant – Bains froids »**, 23 septembre 1921.
  AC Aix-les-Bains : 1 O 218, n°53

- **AC Aix-les-Bains. 1 D 1929-1931. 1931. Registre des délibérations du conseil municipal. Proposition Caramello pour création d'une plage.**
  AC Aix-les-Bains. 1 D 1929-1931 : **Registre des délibérations du conseil municipal. Proposition Caramello pour création d'une plage**, 2 septembre 1931.
  AC Aix-les-Bains : 1 D

- **AC Aix-les-Bains. 1 D 1946-1948. 1947. Registre des délibérations du conseil municipal. Immeuble Caramello - Négociations en cours - Avis du Conseil.**
  AC Aix-les-Bains. 1 D 1946-1948 : **Registre des délibérations du conseil municipal. Immeuble Caramello - Négociations en cours - Avis du Conseil**, 9 avril 1947
  AC Aix-les-Bains : 1 D

- **AC Aix-les-Bains. 1 D 1955-1956. 1956. Registre des délibérations du conseil municipal. Construction Lille au Grand-Port - Avis.**
  AC Aix-les-Bains. 1 D 1955-1956 : **Registre des délibérations du conseil municipal. Construction Lille au Grand-Port - Avis**, 10 juillet 1956
  AC Aix-les-Bains : 1 D

- **AC Aix-les-Bains. 184 W 47, n° 1343. 1957. Autorisation de bâtir accordée à M. Lille Roger pour la construction d'un groupe Hôtel-Plage.**
  AC Aix-les-Bains. 184 W 47, n° 1343. **Autorisation de bâtir accordée à M. Lille Roger pour la construction d'un groupe Hôtel-Plage**, 6 avril 1957
  AC Aix-les-Bains : 184 W 47, n° 1343

- **AC Aix-les-Bains. 1 D 1977-1978. 1977. Registre des délibérations du conseil municipal. ZAC des bords du lac. Bande côtière « Grand Port à Mémars » - Rétrocession par la S.E.S à la Ville d'Aix-les-Bains.**
  AC Aix-les-Bains. 1 D 1977-1978 : **Registre des délibérations du conseil municipal. ZAC des bords du lac. Bande côtière « Grand Port à Mémars » - Rétrocession par la S.E.S à la Ville d'Aix-les-Bains**, 11 juillet 1977
  AC Aix-les-Bains : 1 D

- **AC Aix-les-Bains. 3 O 12. 1977. Conservatoire du Littoral. ZAC des bords du lac. Bande côtière Grand Port à Mémars - Rétrocession par la Société d'équipement de la Savoie à la Ville d'Aix-les-Bains - Convention.**
  AC Aix-les-Bains. 3 O 12 : **Conservatoire du Littoral. ZAC des bords du lac. Bande côtière Grand Port à Mémars - Rétrocession par la Société d'équipement de la Savoie à la Ville d'Aix-les-Bains - Convention**, 25 octobre 1977
  AC Aix-les-Bains : 3 O 12

- **AC Aix-les-Bains. 1 D. 1981. Registre des délibérations du conseil municipal. Secteur du Grand-Port, acquisition par le Conservatoire de l'espace littoral...**
  AC Aix-les-Bains. 1 D 1980-1982 : **Registre des délibérations du conseil municipal. Secteur du Grand-Port, acquisition par le Conservatoire de l'espace littoral et des rivages lacustres de propriétés appartenant à la SCI du Grand Port « Hôtel du lac et du Poète » et à la Société d'Equipement de la Savoie (SES), concours financier de la Ville, convention, transfert de la propriété communale dans le domaine propre du conservatoire,** 20 juillet 1981
  AC Aix-les-Bains : 1 D

Documents figurés

- **AC Aix-les-Bains. 1 0 39. 1947. Ville d'Aix-les-Bains. Esplanade du Grand Port. Propriété Caramello. Plan parcellaire.**
  Ville d'Aix-les-Bains. Esplanade du Grand Port. Propriété Caramello. Plan parcellaire / Service de voirie municipale. Aix-les-Bains, janvier 1947. Ech. 1 : 500. 1 tirage de plan rehaussé : crayon. (AC Aix-les-Bains. 1 0 39)
  AC Aix-les-Bains : 1 0 39

- **AC Aix-les-Bains : 3 O 12. 1978-1981. Plan parcellaire en vue d'acquisitions foncières par le Conservatoire de l'espace littoral et des rivages lacustres.**
  [Plan parcellaire en vue d'acquisitions foncières par le Conservatoire de l'espace littoral et des rivages lacustres] / [Services techniques municipaux]. Aix-les-Bains, [1978-1981]. Ech. 1 : 1000. 1 tirage de plan rehaussé ; 38 x 93 cm. (AC Aix-les-Bains : 3 O 12)
  AC Aix-les-Bains : 3 O 12

- **AC Aix-les-Bains : 184 W 47, n° 1343. 1956. Plan de masse [Non réalisé].**
  Plan de masse [Non réalisé] / Gilbert Duranton, architecte. Aix-les-Bains, janvier 1956. Ech. 1 : 200. 1 tirage de plan ; 50,5 x 95,5 cm. (AC Aix-les-Bains : 184 W 47, n° 1343)
  AC Aix-les-Bains : 184 W 47, n° 1343

- **AC Aix-les-Bains : 184 W 47, n° 1343. 1956. Plan d'ensemble et front de lac [Non réalisé].**
  Plan d'ensemble et front de lac [Non réalisé] / Gilbert Duranton, architecte. Aix-les-Bains, janvier 1956. Ech. 1 : 200. 1 tirage de plan ; 50,5 x 95,5 cm. (AC Aix-les-Bains : 184 W 47, n° 1343)
  AC Aix-les-Bains : 184 W 47, n° 1343

- **AC Aix-les-Bains : 184 W 47, n° 1343. 1956. Plan du rez-terre et des fondations [Non réalisé].**
  Plan du rez-terre et des fondations [Non réalisé] / Gilbert Duranton, architecte. Aix-les-Bains, janvier 1956. Ech. 1 : 200. 1 tirage de plan ; 51 x 96 cm. (AC Aix-les-Bains : 184 W 47, n° 1343)
  AC Aix-les-Bains : 184 W 47, n° 1343

- **AC Aix-les-Bains : 184 W 47, n° 1343. 1956. Plan des chambres sur rez-de-chaussée surélevé [Non réalisé].**
  Plan des chambres sur rez-de-chaussée surélevé [Non réalisé] / Gilbert Duranton, architecte. Aix-les-Bains, janvier 1956. Ech. 1 : 200. 1 tirage de plan ; 51 x 95,5 cm. (AC Aix-les-Bains : 184 W 47, n° 1343)
  AC Aix-les-Bains : 184 W 47, n° 1343

- **AC Aix-les-Bains : 184 W 47, n° 1343. 1956. Plan de la brasserie. [Plan et coupes] [Non réalisé].**
  Plan de la brasserie. [Plan et coupes] [Non réalisé] / Gilbert Duranton, architecte. Aix-les-Bains, janvier 1956. Ech. 1 : 50. 1 tirage de plan ; 51 x 96 cm. (AC Aix-les-Bains : 184 W 47, n° 1343)
  AC Aix-les-Bains : 184 W 47, n° 1343

- **AC Aix-les-Bains : 184 W 47, n° 1343. 1956. Façade sur entrée. Façade côté lac. [Elévations et coupe] [Non réalisé].**
  Façade sur entrée. Façade côté lac. [Elévations et coupe] [Non réalisé] / Gilbert Duranton, architecte. Aix-les-Bains, janvier 1956. Ech. 1 : 50. 1 tirage de plan ; 51 x 96 cm. (AC Aix-les-Bains : 184 W 47, n° 1343)
  AC Aix-les-Bains : 184 W 47, n° 1343

- **AP Podevin. 1925. 1. Aix-les-Bains. Grand Port. Le Pré Catelan. Ses bains froids.**
  1. Aix-les-Bains. Grand Port. Le Pré Catelan. Ses bains froids / Mâcon : Combier, vers 1925. 1 carte postale ; 13 x 9 cm (AP Podevin)
  AP Podevin

- **AP Podevin. 1930. Aix-les-Bains (Savoie). Hôtel du Lac. Grand Port.**

Aix-les-Bains (Savoie). Hôtel du Lac. Grand Port / S.l. : Barrois. [vers 1930]. 1 carte postale double (AP Podevin)
AP Podevin

- **AP Podevin. 1930. Aix-les-Bains au Grand Port. La Plage. Restaurant Caramello. Le seul vraiment au bord du Lac. L'hiver à Saint-Jean-Cap-Ferrat.**
  Aix-les-Bains au Grand Port. La Plage. Restaurant Caramello. Le seul vraiment au bord du Lac. L'hiver à Saint-Jean-Cap-Ferrat / Mâcon : Combier, vers 1930. 1 carte postale ; 9 x 13 cm (AP Podevin)
  AP Podevin

- **AP Podevin. 1940. [Plage ou bains froids au nord du Grand-Port. Vue depuis le ponton de baignade du salon de thé et dancing et de la verrière].**
  [Plage ou bains froids au nord du Grand-Port. Vue depuis le ponton de baignade du salon de thé et dancing et de la verrière] / S.n. vers 1940. 1 carte postale ; 9 x 13 cm (AP Podevin)
  AP Podevin

- **AP Podevin. 1955. [Le Grand Port et la baie de Mémars. Môle d'embarquement, bains froids et station de pompage].**
  [Le Grand Port et la baie de Mémars. Môle d'embarquement, bains froids et station de pompage] / Lyon : Cellard, vers 1955. 1 carte postale ; 9 x 13 cm (AP Podevin)
  AP Podevin

- **AC Aix-les-Bains. 12 FI 4_0183. 1956. [Photo de la maquette du projet d'hôtel restaurant et plage privée].**
  [Photo de la maquette du projet d'hôtel restaurant et plage privée] / S.n. [Aix-les-Bains], [1956]. 1 photogr. ; n. et b. ; 9 x 13 cm (AC Aix-les-Bains. 12 FI 4_0183)
  AC Aix-les-Bains : 12 FI 4_0183

- **AC Aix-les-Bains. 12 FI 1_0146. 1995. [Vue aérienne prise depuis l'ouest. Nord du Grand Port. La plage publique et gratuite, les terrains appartenant au Conservatoire du Littoral, la nouvelle digue du Grand Port].**
  [Vue aérienne prise depuis l'ouest. Nord du Grand Port. La plage publique et gratuite, les terrains appartenant au Conservatoire du Littoral, la nouvelle digue du Grand Port] / S.n. [Aix-les-Bains], [1995]. 1 photogr. : couleurs ; 10 x 13 cm (AC Aix-les-Bains. 12 FI 1_0146)
  AC Aix-les-Bains : 12 FI 1_0146

- **AC Aix-les-Bains. 12 FI 1_0147. 1995. [Vue aérienne prise depuis le nord. Nord du Grand Port. La plage publique et gratuite, les terrains appartenant au Conservatoire du Littoral, la nouvelle digue du Grand Port].**
  [Vue aérienne prise depuis le nord. Nord du Grand Port. La plage publique et gratuite, les terrains appartenant au Conservatoire du Littoral, la nouvelle digue du Grand Port] / S.n. [Aix-les-Bains], [1995]. 1 photogr. : couleurs ; 10 x 13 cm (AC Aix-les-Bains. 12 FI 1_0147)
  AC Aix-les-Bains : 12 FI 1_0147

Annexe 1

ANNEXE 1 Liste des propriétaires

ANNEXE 1
Liste des propriétaires
1879 : Vacher Eugène, aubergiste au Grand-Port (pâture)
1890 : Gaubert Henri, au Grand-Port (bains froids)
1895 : Dalmas Daniel, restaurateur au Grand-Port (plage-restaurant)
1900 : Monod Eugène, restaurateur au Cercle
1905 : Espiè Augustin, à Montbonnet (Ain)

1907 : Coquet Adolphe, rentier, à Paris, puis en Tunisie
1919 : Basin Joseph, architecte à Paris
1921 : Caramello Albin, époux Varry Joséphine, restaurateur
1952 : Lille-Palette Roger, hôtelier
1975 : Société d'équipement pour la Savoie (SES)
1977 : SES et Commune d'Aix-les-Bains
1982 : Conservatoire de l'espace littoral et des rivages lacustres (parc public-espace naturel)

Annexe 2

ANNEXE 2 Rapport de l'ingénieur municipal et de l'architecte municipal, 1947

ANNEXE 2
Rapport de l'ingénieur municipal et de l'architecte municipal, 1947
Service Voirie et Architecture. Esplanade du Grand-Port - Propriétaire Caramello, 10 janvier 1947, extraits (rapport joint au plan dressé par le service de Voirie municipale le 9 janvier 1947, dont la partie teintée en rose représente la parcelle à acquérir) (AC Aix-les-Bains : 1 O 39)
"a) Pavillon (ancien bar) […] Le niveau des planchers est cependant en-dessous du niveau des hautes eaux connues du Lac.
b)Verrière […]
c) petit local des peignoirs : ce petit local a 3 m. 00 sur 3 m. 10 soit environ 9 m.00 de superficie […]
d) cabines : des cabines construites en dur récemment s'étendent sur une longueur de 30m.30 et une profondeur de 1m.50. Le reste des cabines s'étend sur une longueur de 34m.70 et une profondeur de 1m.50. Ces dernières sont construites en bois.
e) ponton : l'ossature du ponton de 80m.00 de longueur est en place et d'un état assez médiocre. Ce ponton ne comporte pas, à l'heure actuelle, de platelage.
f) arbres […]
g) limites et entrées : M. Caramello en vue de l'exploitation de son hôtellerie désire conserver un passage accessible aux véhicules automobiles tout autour de ses bâtiments (hôtel du Lac)."

Annexe 3

ANNEXE 3 Réquisition d'un immeuble au Grand Port. Valeur vénale, 1947

ANNEXE 3
Réquisition d'un immeuble au Grand Port. Valeur vénale, 1947
Résultat de l'enquête prescrite pour le maire par le directeur de l'Enregistrement, des Domaines et du Timbre à Chambéry, 31 janvier 1947, extraits. (AC Aix-les-Bains : 1 O 39)
"La parcelle de terrain dont il s'agit est située en bordure du Lac du Bourget, en surplomb du Lac, dont elle est séparée par un mur de soutènement en maçonnerie d'une longueur de 100 mètres environ, d'une hauteur moyenne de 2 mètres environ et d'une largeur de 0 m. 50.Cette parcelle de terre de forme triangulaire et d'une superficie totale de 3748 m², est actuellement de nature de terrasse. Divers bâtiments y sont construits dont les caractéristiques et la destination sont indiquées ci-après :
1° Un petit pavillon en briques, couvert en ardoises, couvrant une superficie bâtie de 9 m² 30, dont l'état d'entretien est convenable. Ce pavillon comprend 1 petite pièce à usage de bureau.
2° Une construction en aggloméré de ciment, couverte en ardoises et fibro-ciment, dont l'état d'entretien est passable. Ce bâtiment comprend :
- 1 pièce à usage de bar
- 2 pièces à usage de cuisine et d'office
3° Une grande verrière composée d'une partie centrale de 10 m. x 9 m. 50 dont le sol est dallé de ciment, et de deux parties latérales de chacune 13 m. 50 x 8 m. Le sol est en terre battue recouverte de gravillons, à l'exception d'une allée centrale en ciment, d'une largeur de 1 mètre, dans le sens de la longueur du bâtiment. Cette verrière est construite sur soubassement en ciment de 0 m. 36 d'épaisseur. Elle est en bon état d'entretien. La partie centrale et la partie latérale au sud-ouest sont entièrement vitrées. La partie latérale au nord-est en partie seulement. Cette construction est actuellement à usage de terrasse vitrée et de café-bar.
4° Une série de 26 cabines de bains construites en briques de 6 cm, séparées par des cloisons en briques de 4 cm, le tout enduit de ciment.Devant ces cabines en bon état d'entretien, se trouve une allée en ciment de 40 m. 50 de long sur 0 m. 70 de large.
5° Une série de 30 cabines en bois actuellement hors d'usage.
Le terrain est planté de 38 platanes et d'un sapin d'un diamètre moyen de 60 cm."

Illustrations

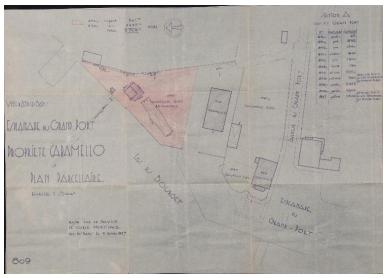

Etat parcellaire et bâti, 1947
Repro. Denys Harreau
IVR82_20157300252NUCB

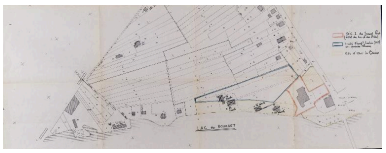

Plan parcellaire, 1981
Repro. Denys Harreau
IVR82_20157300746NUCB

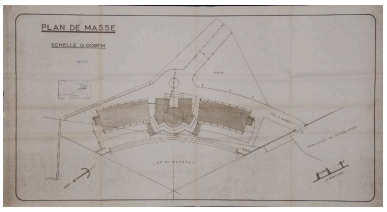

Projet de plage non réalisé, 1956 : plan de masse
Repro. Denys Harreau
IVR82_20157300740NUCB

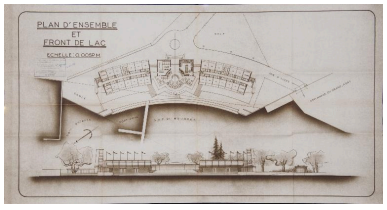

Projet de plage non réalisé, 1956 : plan d'ensemble
Repro. Denys Harreau
IVR82_20157300741NUCB

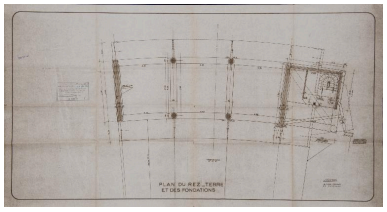

Projet de plage non réalisé, 1956 : plan du rez-de-chaussée
Repro. Denys Harreau
IVR82_20157300742NUCB

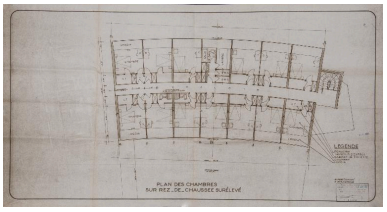

Projet de plage non réalisé, 1956 : plan du rez-de-chaussée surélevé
Repro. Denys Harreau
IVR82_20157300743NUCB

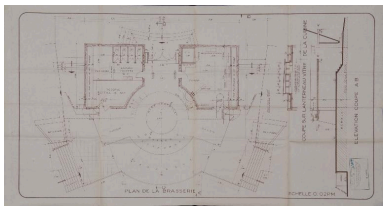

Projet de plage non réalisé, 1956 : plan et coupes de la brasserie
Repro. Denys Harreau
IVR82_20157300744NUCB

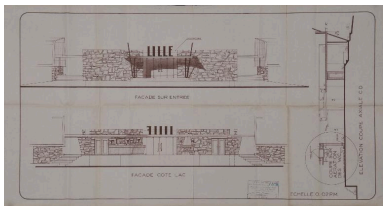

Projet de plage non réalisé, 1956 : élévations et coupe
Repro. Denys Harreau
IVR82_20157300745NUCB



Le ponton de baignade, 1925
Repro. Denys Harreau
IVR82_20157301020NUCB

Verrière et ponton de la plage Caramello, 1930
Repro. Denys Harreau
IVR82_20157300994NUCB



Le bâtiment en verre, 1930
Repro. Denys Harreau
IVR82_20157301019NUCB



Les aménagements vus depuis le ponton, 1940
Repro. Denys Harreau
IVR82_20157301017NUCB



Vue aérienne, 1950
Repro. Denys Harreau
IVR82_20157301018NUCB

Maquette du projet d'hôtel
et plage privés, 1956
Repro. Denys Harreau
IVR82_20157301016NUCB

Après démolition, 1995
Repro. Denys Harreau
IVR82_20157301023NUCB

Plage publique et gratuite, 1995
Repro. Denys Harreau
IVR82_20157301024NUCB

Dossiers liés

Dossiers de synthèse :
Généralités (IA73001081) Aix-les-Bains
Oeuvre(s) contenue(s) :
Oeuvre(s) en rapport :
Secteur urbain de la baie de Mémard (IA73001416) Aix-les-Bains

Auteur(s) du dossier : Elsa Belle, Philippe Gras, Joël Lagrange
Copyright(s) : © Région Rhône-Alpes, Inventaire général du patrimoine culturel ; © Ville d'Aix-les-Bains

Etat parcellaire et bâti, 1947

Référence du document reproduit :

- **AC Aix-les-Bains. 1 0 39. 1947. Ville d'Aix-les-Bains. Esplanade du Grand Port. Propriété Caramello. Plan parcellaire.**
  Ville d'Aix-les-Bains. Esplanade du Grand Port. Propriété Caramello. Plan parcellaire / Service de voirie municipale. Aix-les-Bains, janvier 1947. Ech. 1 : 500. 1 tirage de plan rehaussé : crayon. (AC Aix-les-Bains. 1 0 39)
  AC Aix-les-Bains : 1 0 39

IVR82_20157300252NUCB
Auteur de l'illustration (reproduction) : Denys Harreau
Date de prise de vue : 2015
© Archives municipales d'Aix-les-Bains
reproduction soumise à autorisation du titulaire des droits d'exploitation

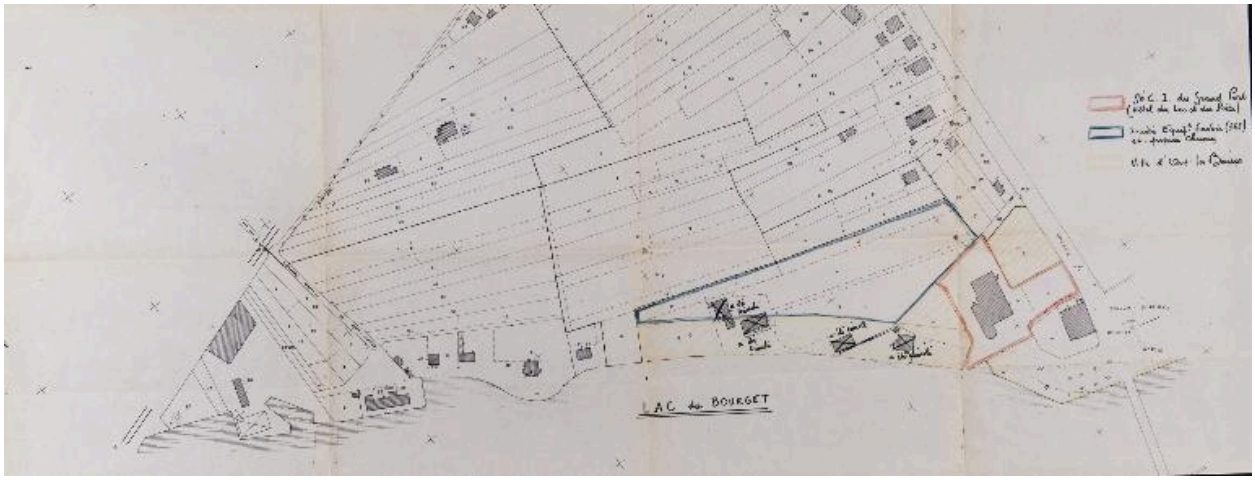

Plan parcellaire, 1981

Référence du document reproduit :

- **AC Aix-les-Bains : 3 O 12. 1978-1981. Plan parcellaire en vue d'acquisitions foncières par le Conservatoire de l'espace littoral et des rivages lacustres.**
  [Plan parcellaire en vue d'acquisitions foncières par le Conservatoire de l'espace littoral et des rivages lacustres] / [Services techniques municipaux]. Aix-les-Bains, [1978-1981]. Ech. 1 : 1000. 1 tirage de plan rehaussé ; 38 x 93 cm. (AC Aix-les-Bains : 3 O 12)
  AC Aix-les-Bains : 3 O 12

IVR82_20157300746NUCB
Auteur de l'illustration (reproduction) : Denys Harreau
Date de prise de vue : 2015
© Archives municipales d'Aix-les-Bains
reproduction soumise à autorisation du titulaire des droits d'exploitation

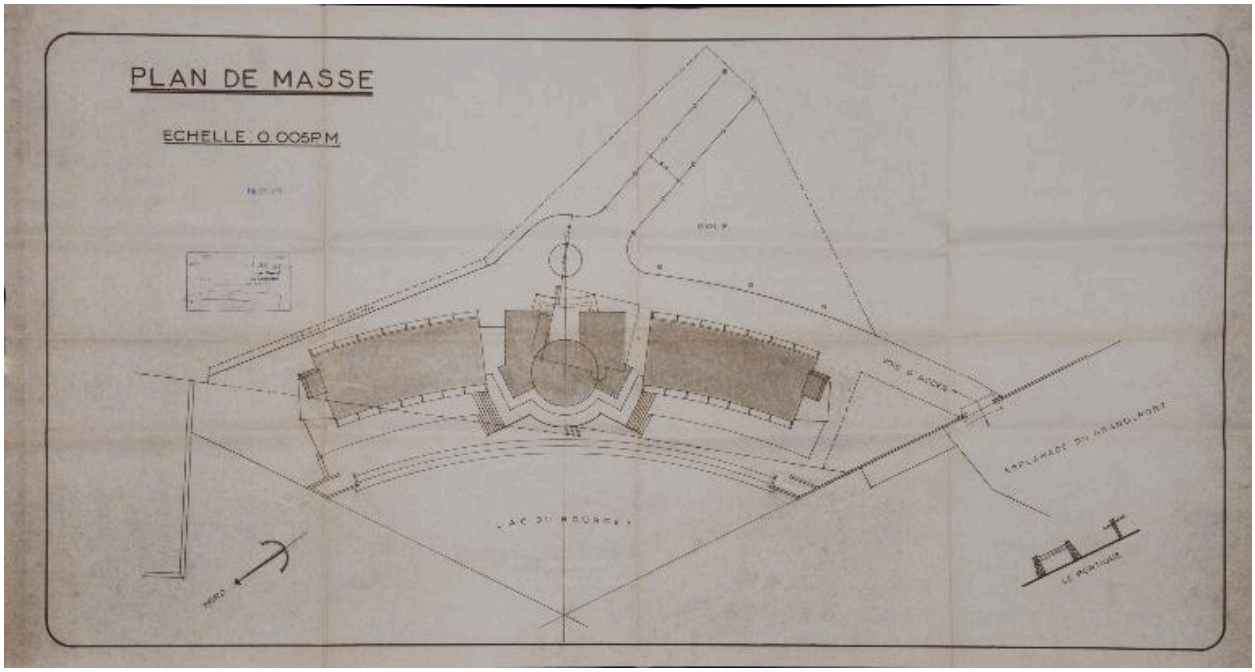

Projet de plage non réalisé, 1956 : plan de masse

Référence du document reproduit :

- **AC Aix-les-Bains : 184 W 47, n° 1343. 1956. Plan de masse [Non réalisé].**
  Plan de masse [Non réalisé] / Gilbert Duranton, architecte. Aix-les-Bains, janvier 1956. Ech. 1 : 200. 1 tirage de plan ; 50,5 x 95,5 cm. (AC Aix-les-Bains : 184 W 47, n° 1343)
  AC Aix-les-Bains : 184 W 47, n° 1343

IVR82_20157300740NUCB
Auteur de l'illustration (reproduction) : Denys Harreau
Date de prise de vue : 2015
© Archives municipales d'Aix-les-Bains
reproduction soumise à autorisation du titulaire des droits d'exploitation

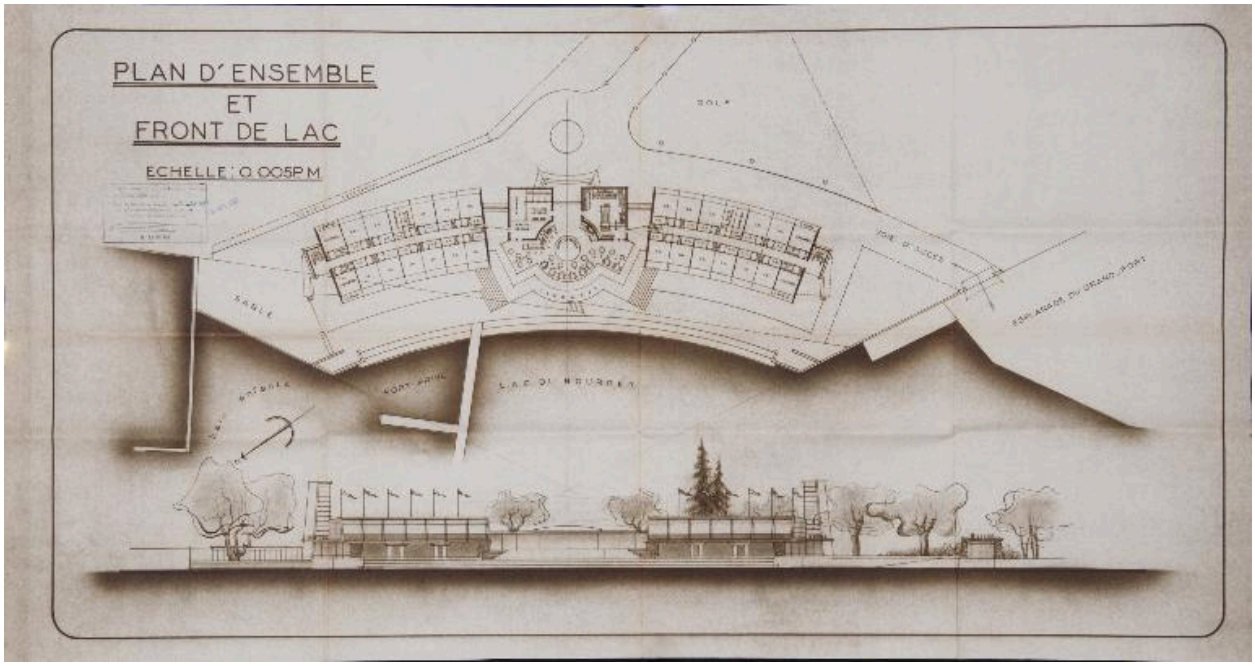

Projet de plage non réalisé, 1956 : plan d'ensemble

Référence du document reproduit :

- **AC Aix-les-Bains : 184 W 47, n° 1343. 1956. Plan d'ensemble et front de lac [Non réalisé].**
  Plan d'ensemble et front de lac [Non réalisé] / Gilbert Duranton, architecte. Aix-les-Bains, janvier 1956. Ech. 1 : 200. 1 tirage de plan ; 50,5 x 95,5 cm. (AC Aix-les-Bains : 184 W 47, n° 1343)
  AC Aix-les-Bains : 184 W 47, n° 1343

IVR82_20157300741NUCB
Auteur de l'illustration (reproduction) : Denys Harreau
Date de prise de vue : 2015
© Archives municipales d'Aix-les-Bains
reproduction soumise à autorisation du titulaire des droits d'exploitation

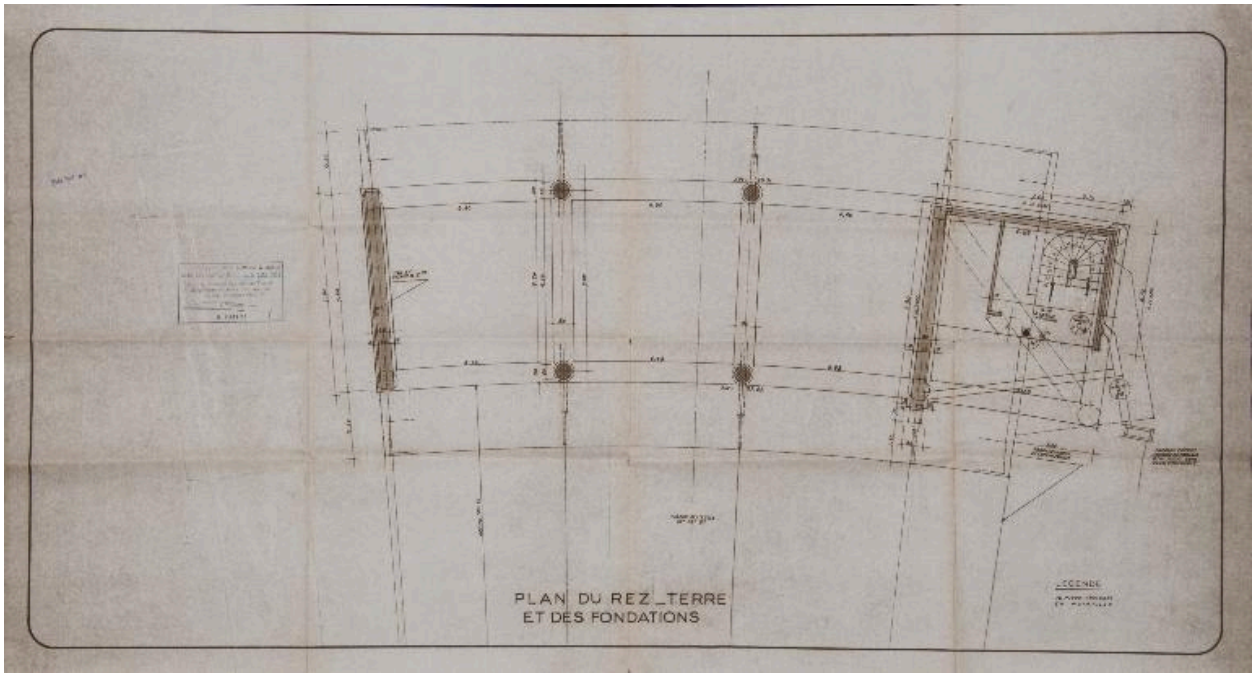

Projet de plage non réalisé, 1956 : plan du rez-de-chaussée

Référence du document reproduit :

- **AC Aix-les-Bains : 184 W 47, n° 1343. 1956. Plan du rez-terre et des fondations [Non réalisé].**
  Plan du rez-terre et des fondations [Non réalisé] / Gilbert Duranton, architecte. Aix-les-Bains, janvier 1956. Ech. 1 : 200. 1 tirage de plan ; 51 x 96 cm. (AC Aix-les-Bains : 184 W 47, n° 1343)
  AC Aix-les-Bains : 184 W 47, n° 1343

IVR82_20157300742NUCB
Auteur de l'illustration (reproduction) : Denys Harreau
Date de prise de vue : 2015
© Archives municipales d'Aix-les-Bains
reproduction soumise à autorisation du titulaire des droits d'exploitation

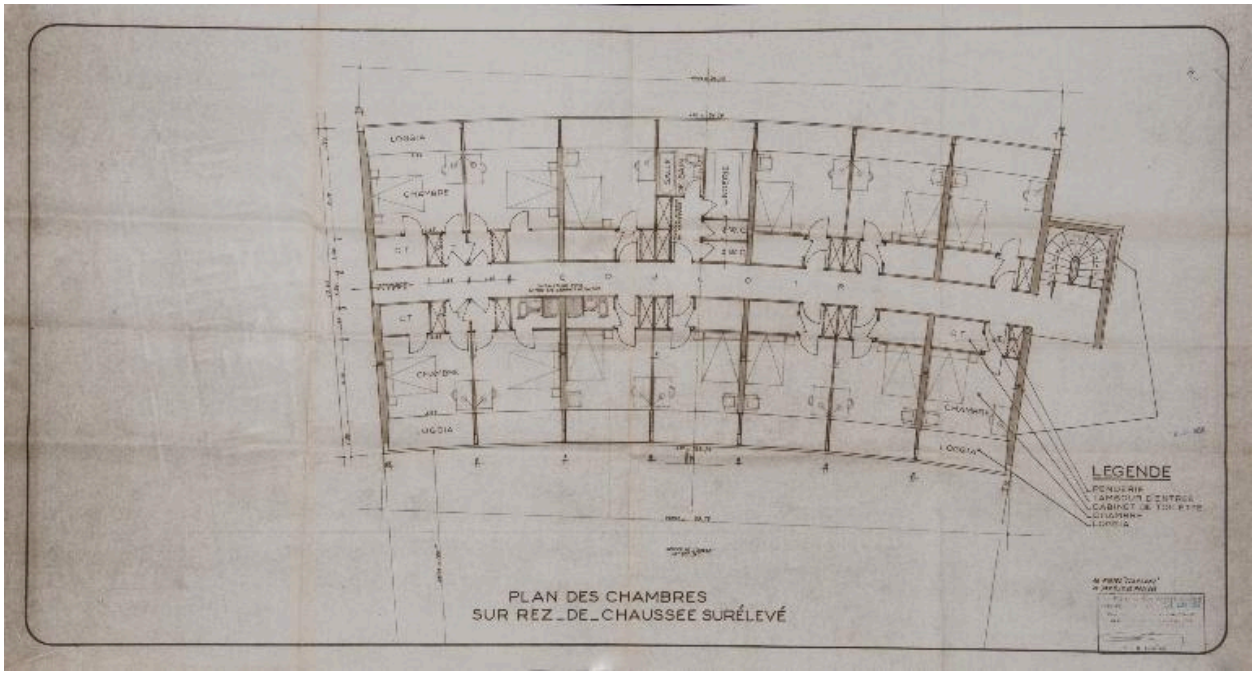

Projet de plage non réalisé, 1956 : plan du rez-de-chaussée surélevé

Référence du document reproduit :

- **AC Aix-les-Bains : 184 W 47, n° 1343. 1956. Plan des chambres sur rez-de-chaussée surélevé [Non réalisé].**
  Plan des chambres sur rez-de-chaussée surélevé [Non réalisé] / Gilbert Duranton, architecte. Aix-les-Bains, janvier 1956. Ech. 1 : 200. 1 tirage de plan ; 51 x 95,5 cm. (AC Aix-les-Bains : 184 W 47, n° 1343)
  AC Aix-les-Bains : 184 W 47, n° 1343

IVR82_20157300743NUCB
Auteur de l'illustration (reproduction) : Denys Harreau
Date de prise de vue : 2015
© Archives municipales d'Aix-les-Bains
reproduction soumise à autorisation du titulaire des droits d'exploitation

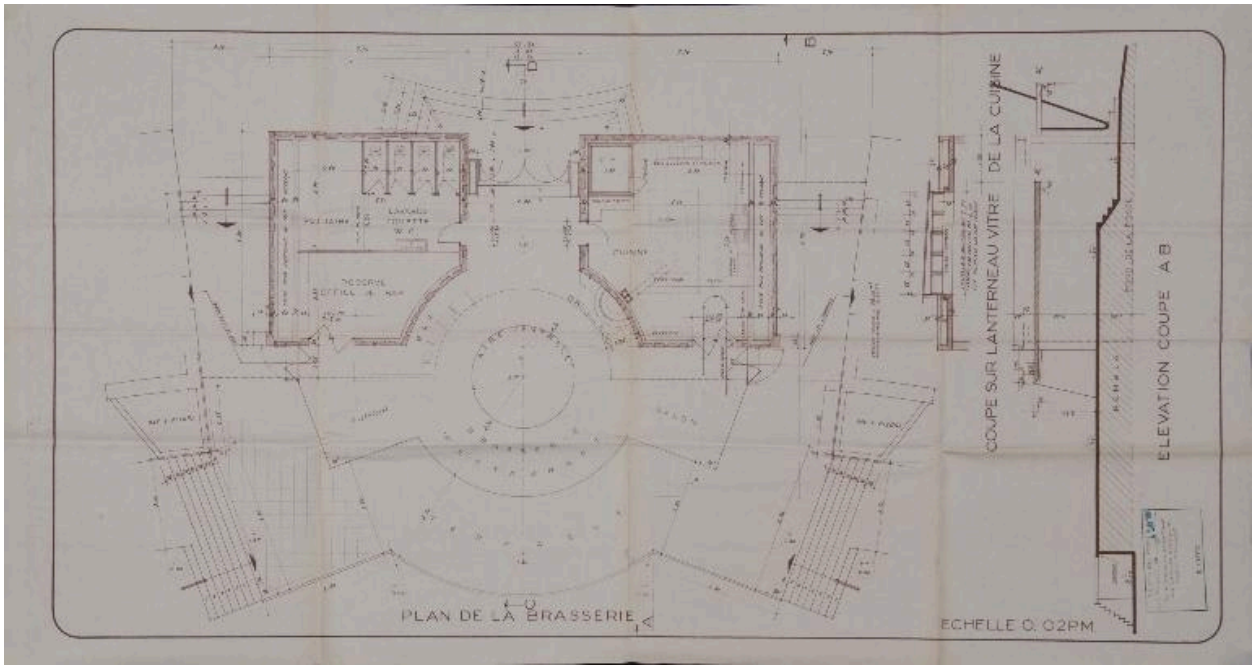

Projet de plage non réalisé, 1956 : plan et coupes de la brasserie

Référence du document reproduit :

- **AC Aix-les-Bains : 184 W 47, n° 1343. 1956. Plan de la brasserie. [Plan et coupes] [Non réalisé].**
  Plan de la brasserie. [Plan et coupes] [Non réalisé] / Gilbert Duranton, architecte. Aix-les-Bains, janvier 1956. Ech. 1 : 50. 1 tirage de plan ; 51 x 96 cm. (AC Aix-les-Bains : 184 W 47, n° 1343)
  AC Aix-les-Bains : 184 W 47, n° 1343

IVR82_20157300744NUCB
Auteur de l'illustration (reproduction) : Denys Harreau
Date de prise de vue : 2015
© Archives municipales d'Aix-les-Bains
reproduction soumise à autorisation du titulaire des droits d'exploitation

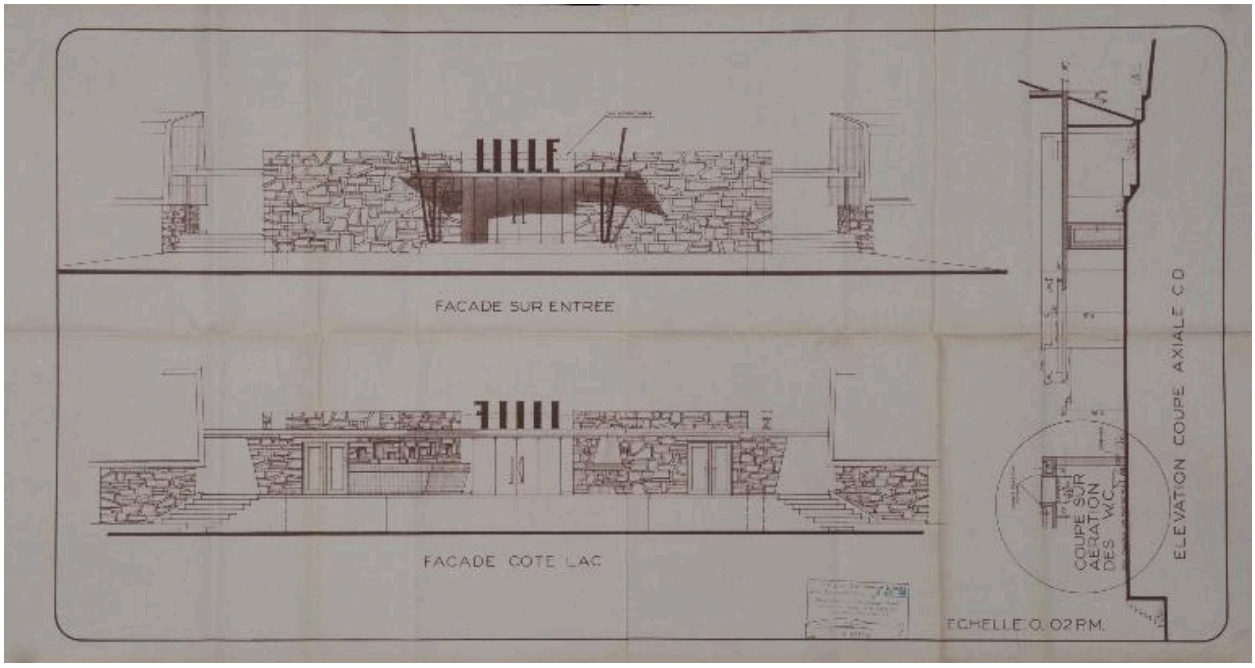

Projet de plage non réalisé, 1956 : élévations et coupe

Référence du document reproduit :

- **AC Aix-les-Bains : 184 W 47, n° 1343. 1956. Façade sur entrée. Façade côté lac. [Elévations et coupe] [Non réalisé].**
  Façade sur entrée. Façade côté lac. [Elévations et coupe] [Non réalisé] / Gilbert Duranton, architecte. Aix-les-Bains, janvier 1956. Ech. 1 : 50. 1 tirage de plan ; 51 x 96 cm. (AC Aix-les-Bains : 184 W 47, n° 1343)
  AC Aix-les-Bains : 184 W 47, n° 1343

IVR82_20157300745NUCB
Auteur de l'illustration (reproduction) : Denys Harreau
Date de prise de vue : 2015
© Archives municipales d'Aix-les-Bains
reproduction soumise à autorisation du titulaire des droits d'exploitation



Le ponton de baignade, 1925

Référence du document reproduit :

- **AP Podevin. 1925. 1. Aix-les-Bains. Grand Port. Le Pré Catelan. Ses bains froids.**
  1. Aix-les-Bains. Grand Port. Le Pré Catelan. Ses bains froids / Mâcon : Combier, vers 1925. 1 carte postale ; 13 x 9 cm (AP Podevin)
  AP Podevin

IVR82_20157301020NUCB
Auteur de l'illustration (reproduction) : Denys Harreau
Date de prise de vue : 2015
© Collection particulière M.-A. Podevin
reproduction soumise à autorisation du titulaire des droits d'exploitation

Verrière et ponton de la plage Caramello, 1930

Référence du document reproduit :

- **AP Podevin. 1930. Aix-les-Bains (Savoie). Hôtel du Lac. Grand Port.**
  Aix-les-Bains (Savoie). Hôtel du Lac. Grand Port / S.l. : Barrois. [vers 1930]. 1 carte postale double (AP Podevin)
  AP Podevin

IVR82_20157300994NUCB
Auteur de l'illustration (reproduction) : Denys Harreau
Date de prise de vue : 2015
© Collection particulière M.-A. Podevin
reproduction soumise à autorisation du titulaire des droits d'exploitation



Le bâtiment en verre, 1930

Référence du document reproduit :

- **AP Podevin. 1930. Aix-les-Bains au Grand Port. La Plage. Restaurant Caramello. Le seul vraiment au bord du Lac. L'hiver à Saint-Jean-Cap-Ferrat.**
  Aix-les-Bains au Grand Port. La Plage. Restaurant Caramello. Le seul vraiment au bord du Lac. L'hiver à Saint-Jean-Cap-Ferrat / Mâcon : Combier, vers 1930. 1 carte postale ; 9 x 13 cm (AP Podevin)
  AP Podevin

IVR82_20157301019NUCB
Auteur de l'illustration (reproduction) : Denys Harreau
Date de prise de vue : 2015
© Collection particulière M.-A. Podevin
reproduction soumise à autorisation du titulaire des droits d'exploitation



Les aménagements vus depuis le ponton, 1940

Référence du document reproduit :

- **AP Podevin. 1940. [Plage ou bains froids au nord du Grand-Port. Vue depuis le ponton de baignade du salon de thé et dancing et de la verrière].**
  [Plage ou bains froids au nord du Grand-Port. Vue depuis le ponton de baignade du salon de thé et dancing et de la verrière] / S.n. vers 1940. 1 carte postale ; 9 x 13 cm (AP Podevin)
  AP Podevin

IVR82_20157301017NUCB
Auteur de l'illustration (reproduction) : Denys Harreau
Date de prise de vue : 2015
© Collection particulière M.-A. Podevin
reproduction soumise à autorisation du titulaire des droits d'exploitation

Vue aérienne, 1950

Référence du document reproduit :

- **AP Podevin. 1955. [Le Grand Port et la baie de Mémars. Môle d'embarquement, bains froids et station de pompage].**
  [Le Grand Port et la baie de Mémars. Môle d'embarquement, bains froids et station de pompage] / Lyon : Cellard, vers 1955. 1 carte postale ; 9 x 13 cm (AP Podevin)
  AP Podevin

IVR82_20157301018NUCB
Auteur de l'illustration (reproduction) : Denys Harreau
Date de prise de vue : 2015
© Collection particulière M.-A. Podevin
reproduction soumise à autorisation du titulaire des droits d'exploitation

Maquette du projet d'hôtel et plage privés, 1956

Référence du document reproduit :

- **AC Aix-les-Bains. 12 FI 4_0183. 1956. [Photo de la maquette du projet d'hôtel restaurant et plage privée].**
  [Photo de la maquette du projet d'hôtel restaurant et plage privée] / S.n. [Aix-les-Bains], [1956]. 1 photogr. ; n. et b. ; 9 x 13 cm (AC Aix-les-Bains. 12 FI 4_0183)
  AC Aix-les-Bains : 12 FI 4_0183

IVR82_20157301016NUCB
Auteur de l'illustration (reproduction) : Denys Harreau
Date de prise de vue : 2015
© Archives municipales d'Aix-les-Bains
reproduction soumise à autorisation du titulaire des droits d'exploitation

Après démolition, 1995

Référence du document reproduit :

- **AC Aix-les-Bains. 12 FI 1_0146. 1995. [Vue aérienne prise depuis l'ouest. Nord du Grand Port. La plage publique et gratuite, les terrains appartenant au Conservatoire du Littoral, la nouvelle digue du Grand Port].**
  [Vue aérienne prise depuis l'ouest. Nord du Grand Port. La plage publique et gratuite, les terrains appartenant au Conservatoire du Littoral, la nouvelle digue du Grand Port] / S.n. [Aix-les-Bains], [1995]. 1 photogr. : couleurs ; 10 x 13 cm (AC Aix-les-Bains. 12 FI 1_0146)
  AC Aix-les-Bains : 12 FI 1_0146

IVR82_20157301023NUCB
Auteur de l'illustration (reproduction) : Denys Harreau
Date de prise de vue : 2015
© Archives municipales d'Aix-les-Bains
reproduction soumise à autorisation du titulaire des droits d'exploitation

Plage publique et gratuite, 1995

Référence du document reproduit :

- **AC Aix-les-Bains. 12 FI 1_0147. 1995. [Vue aérienne prise depuis le nord. Nord du Grand Port. La plage publique et gratuite, les terrains appartenant au Conservatoire du Littoral, la nouvelle digue du Grand Port].**
  [Vue aérienne prise depuis le nord. Nord du Grand Port. La plage publique et gratuite, les terrains appartenant au Conservatoire du Littoral, la nouvelle digue du Grand Port] / S.n. [Aix-les-Bains], [1995]. 1 photogr. : couleurs ; 10 x 13 cm (AC Aix-les-Bains. 12 FI 1_0147)
  AC Aix-les-Bains : 12 FI 1_0147

IVR82_20157301024NUCB
Auteur de l'illustration (reproduction) : Denys Harreau
Date de prise de vue : 2015
© Archives municipales d'Aix-les-Bains
reproduction soumise à autorisation du titulaire des droits d'exploitation